


जिलेवार विकास संकेतक
उत्तर प्रदेश
DISTRICT WISE DEVELOPMENT INDICATORS
UTTAR PRADESH
2017



अर्थ एवं संख्या प्रभाग
राज्य नियोजन संस्थान, नियोजन विभाग, उत्तर प्रदेश
Economics & Statistics Division, State Planning Institute
Planning Department, Uttar Pradesh
website-<http://updes.up.nic.in>



अर्थ एवं संख्या प्रभाग
राज्य नियोजन संस्थान, नियोजन विभाग, उत्तर प्रदेश
Economics & Statistics Division, State Planning Institute
Planning Department, Uttar Pradesh
website-<http://updes.up.nic.in>

जिलेवार विकास संकेतक
उत्तर प्रदेश
**DISTRICT WISE DEVELOPMENT
INDICATORS
UTTAR PRADESH
2017**



अर्थ एवं संख्या प्रभाग, राज्य नियोजन संस्थान
नियोजन विभाग, उत्तर प्रदेश
**ECONOMICS AND STATISTICS DIVISION
STATE PLANNING INSTITUTE
PLANNING DEPARTMENT, UTTAR PRADESH**
<http://updes.up.nic.in>

प्राक्कथन

“जिलेवार विकास संकेतक - उत्तर प्रदेश” अर्थ एवं संख्या प्रभाग, उत्तर प्रदेश द्वारा प्रकाशित एक वार्षिक प्रकाशन है। इसका प्रकाशन वर्ष 1978 से प्रतिवर्ष किया जा रहा है। “जिलेवार विकास संकेतक - 2017” प्रकाशन श्रृंखला का 40वां अंक है।

इस प्रकाशन का मुख्य उद्देश्य समाजार्थिक क्षेत्रों में प्रदेश की अन्तर्क्षेत्रीय विषमताओं के अध्ययन हेतु विकास से सम्बन्धित अद्यतन संकेतक उपलब्ध कराना है।

इस प्रकाशन में विकास के विभिन्न मूलभूत पहलुओं जैसे जनसंख्या, स्वास्थ्य, शिक्षा, अवस्थापना, कृषि, ‘पशुपालन एवं मत्स्य पालन’, उद्योग, ‘बैंकिंग, वित्त एवं सहकारिता’, ‘रोजगार एवं मानव शक्ति’ तथा आय पर आधारित जिलेवार के साथ ही आर्थिक क्षेत्रवार विकासगत संकेतक प्रस्तुत किये गये हैं। इस अंक में प्रथम बार जिलों एवं संभागों का सेक्टरवार श्रेणीकरण भी प्रस्तुत किया गया है।

इस प्रकाशन में प्रयुक्त आंकड़े राज्य सरकार के विभिन्न विभागों एवं संस्थाओं से प्राप्त किये गये हैं। सम्बन्धित विभागों/संस्थाओं द्वारा वांछित आंकड़े ससमय उपलब्ध कराकर प्रस्तुत अंक तैयार करने में दिये गये सहयोग के लिए मैं उनका आभार प्रकट करता हूँ। साथ ही उक्त प्रकाशन से सम्बद्ध अर्थ एवं संख्या प्रभाग के सभी अधिकारियों एवं कर्मचारियों की सराहना करना चाहूँगा।

मुझे विश्वास है कि प्रकाशन का प्रस्तुत अंक नियोजकों, नीति निर्माताओं एवं प्रशासकों के साथ ही प्रदेश में समाजार्थिक परिवर्तनों के अध्ययन में अनुसन्धानकर्ताओं हेतु अत्यधिक उपयोगी सिद्ध होगा।

इस प्रकाशन के विस्तार एवं प्रस्तुतीकरण में गुणात्मक सुधार हेतु उपयोगकर्ताओं के सुझाव कृतज्ञतापूर्वक स्वीकार किये जायेंगे।

लखनऊ:

दिनांक: फरवरी 24, 2018



(संजीव सरन)

अपर मुख्य सचिव,
नियोजन विभाग,
उत्तर प्रदेश शासन।

Foreword

"**District wise Development Indicators - U.P.**" is an annual publication of Economics and Statistics Division, Uttar Pradesh. The publication is being brought out annually since 1978. "**District wise Development Indicators - 2017**" is the 40th issue of the series.

The main objective of this publication is to provide latest development indicators to study the intra-regional disparities of socio-economic sectors in the state.


Development indicators in the field of various basic subjects such as population, health, education, infrastructural facilities, agriculture, animal husbandry & fisheries, industry, 'banking, finance & co-operation', 'employment & manpower' and income have been published separately for districts as well as for economic regions in this publication. Sector wise grading/ranking of districts and regions are also included first time in this issue.

The data used in this publication have been received from various departments and agencies of state government. I am grateful for the co-operation extended by concern departments /agencies in furnishing the required data in time for preparing this issue. Besides this, I would like to convey my appreciation to all officers and staff of Economics and Statistics Division associated with this publication.

I am sure that the present issue of the publication will be of immense use not only to planners, policy makers and administrators but also to researchers in understanding the socio-economic changes taking place in the State.

Suggestions from users for further improvement in coverage and presentation of this publication shall be warmly welcomed.

Lucknow
Dated: February 24, 2018


(Sanjiv Saran)
Addl. Chief Secretary,
Planning Department
Govt. of U. P.

प्रस्तावना

अर्थ एवं संख्या प्रभाग, उत्तर प्रदेश द्वारा वर्ष 1978 से प्रतिवर्ष प्रकाशित किये जा रहे प्रकाशन "जिलेवार विकास संकेतक -उत्तर प्रदेश" का वर्ष 2017 का यह संस्करण प्रकाशन श्रृंखला का चालीसवां अंक है।

उत्तर प्रदेश देश के विशालतम राज्यों में से एक है। समाजार्थिक विभिन्नताओं के आधार पर प्रदेश को चार आर्थिक क्षेत्रों यथा (1) पश्चिमी (2) केन्द्रीय (3) बुन्देलखण्ड तथा (4)पूर्वी में विभाजित किया गया है। इस प्रकाशन में जिलों के साथ-साथ उक्त क्षेत्रों को समाजार्थिक संकेतकों द्वारा विस्तृत रूप से प्रदर्शित किया गया है।

प्रदेश में संतुलित एवं सुनियोजित विकास हेतु योजनाओं की संरचना में यह प्रकाशन अत्यधिक उपयोगी सिद्ध होगा। प्रस्तुत अंक तीन भागों में विभक्त है। इसके प्रथम भाग में विकास के विभिन्न मूलभूत पहलुओं जैसे जनसंख्या, स्वास्थ्य, शिक्षा, अवस्थापना सुविधाओं, कृषि, 'पशुपालन एवं मत्स्य पालन', उद्योग, 'बैंकिंग, वित्त एवं सहकारिता', 'रोजगार एवं मानवशक्ति' तथा आय से सम्बन्धित आँकड़ों पर आधारित कुल 125 विकासगत संकेतक प्रस्तुत किये गये हैं। प्रदेश की अन्तर्क्षेत्रीय विषमताओं के अध्ययन हेतु जिलेवार विकास संकेतकों के साथ ही आर्थिक क्षेत्रवार संकेतक भी प्रदर्शित किये गये हैं।

इस के द्वितीय भाग में 46 महत्वपूर्ण मदों के अद्युनान्त संकेतकों पर आधारित उच्चतम एवं निम्नतम मान वाले पांच-पांच जनपदों के विकास संकेतकों को प्रकाशित किया गया है। तुलनात्मक अध्ययन की सुविधा हेतु इस प्रकाशन में उपलब्ध अद्युनान्त संकेतकों के साथ ही अधिकांशतः आधार वर्ष 2000-01 के भी संकेतक सम्मिलित किये हैं।

प्रस्तुत अंक के तृतीय भाग में कुछ महत्वपूर्ण मदों के विकास संकेतकों को आधार मानते हुए जनपदों व सम्भागों का सेक्टरवार श्रेणीकरण किया गया है। यह श्रेणीकरण इस प्रकाशन में प्रथम बार सम्मिलित किया गया है, जो जनपदों एवं सम्भागों की अन्तर्क्षेत्रीय विषमताओं एवं उनमें विकास के स्तर को पूर्ण रूप से परिलक्षित करता है। कुछ महत्वपूर्ण संकेतकों को ग्राफ/चार्ट के माध्यम से भी स्पष्ट करने का प्रयास किया गया है।

वांछित आंकड़ों को ससमय उपलब्ध कराकर उक्त प्रकाशन को प्रकाशित करने में सहयोग प्रदान करने वाले सभी विभागों/संस्थाओं के प्रति मैं आभार प्रकट करता हूँ।

मुझे आशा है कि प्रकाशन का यह अंक नीति-निर्माताओं, प्रशासकों, नियोजकों शिक्षाशास्त्रियों, शोधकर्ताओं एवं अन्य उपयोगकर्ताओं के लिये बहुत उपयोगी सिद्ध होगा। इस प्रकाशन के विषय विस्तार एवं गुणात्मक सुधार हेतु उपयोगकर्ताओं द्वारा दिये गये सुझावों का हार्दिक स्वागत है।

लखनऊ:

दिनांक: फरवरी 9, 2018

(अशोक कुमार पंवार) 9/2/18
निदेशक।

PREFACE

This publication for the year 2017 of "**District-wise Development Indicators- Uttar Pradesh**", annually published by Economics and Statistics Division, Uttar Pradesh is the fortieth issue in this series.

Uttar Pradesh is one of the biggest states of India. On the basis of socio-economic disparities, Uttar Pradesh has been divided in four economic regions viz. (1)Western, (2)Central, (3)Bundelkhand and (4)Eastern region. Districts as well as regions have been adequately highlighted by socio-economic indicators in the publication.

This publication will be very useful in making policies for balanced and planned development of the State. The present issue of publication is divided in three parts. 125 development indicators associated with fundamental aspects of development such as Population, Health, Education, Infrastructural Facilities, Agriculture, 'Animal Husbandry and Fisheries', Industry, 'Banking, Finance and Co-operation', 'Employment & Manpower' and Income have been incorporated in the first part. To study the intra-regional disparities of the state, regionwise indicators are also presented along with districtwise indicators.

The second part presents the development indicators of 46 selected items of highest and lowest values based on latest indicators for five districts of U.P. To facilitate the comparative study, development indicators for the base year 2000-01 have also been published mostly along with recent indicators.

In the third part of this publication, innovative aspect such as sectorwise grading / ranking of economic regions as well as districts based on some important development indicators is going to be introduced first time in this edition which illustrate the intra-regional disparities and development level of districts and regions. Some important indicators are also described through charts and graphs.

I am grateful to the all concern departments/agencies for their co-operation in furnishing the requisite information to bring out this publication in time.

I hope that the present issue of this publication will be very useful for policy makers, administrators, planners, researchers, academicians and all other users. Suggestions from the users for improvement in contents and quality of the publication are cordially invited.

Lucknow:

Dated: February 9, 2018


(Ashok Kumar Panwar)
Director

प्रकाशन से सम्बद्ध अधिकारी

| | |
|------------------------------|----------------------|
| 1-श्री अशोक कुमार पंवार | निदेशक |
| 2-श्री अरविन्द कुमार पाण्डेय | अपर निदेशक |
| 3-श्री राम अवतार | अपर निदेशक (प्रशासन) |

मार्गदर्शन एवं पर्यवेक्षण

| | |
|-------------------------------|----------------------------------|
| 1-श्री वी0डी0 पाण्डेय | संयुक्त निदेशक |
| 2-श्री जितेन्द्र कुमार यादव | उपनिदेशक |
| 3-श्री जयदीप सिंह | अर्थ एवं संख्याधिकारी |
| 4-श्रीमती मीनाक्षी श्रीवास्तव | अपर सांख्यिकीय अधिकारी (प्रभारी) |

पाण्डुलिपि संरचना

| | |
|----------------------|------------------------|
| श्रीमती निधि रस्तोगी | अपर सांख्यिकीय अधिकारी |
|----------------------|------------------------|

समन्वयक एवं परिनिरीक्षण

| | |
|--------------------------------|--------------------------|
| 1- श्रीमती बीना सिंह | अपर सांख्यिकीय अधिकारी |
| 2- श्री यादवेन्द्र प्रताप सिंह | अपर सांख्यिकीय अधिकारी |
| 3- श्री राजबली | अपर सांख्यिकीय अधिकारी |
| 4- डा0 मंजू दीक्षित | अपर सांख्यिकीय अधिकारी |
| 5- श्रीमती रीता श्रीवास्तव | अपर सांख्यिकीय अधिकारी |
| 6- श्रीमती गीतान्जली | सहायक सांख्यिकीय अधिकारी |
| 7- श्री निजानन्द सिंह | सहायक सांख्यिकीय अधिकारी |
| 8- श्रीमती किरन कुमारी | सहायक सांख्यिकीय अधिकारी |
| 9- कु0 गायत्री बाला गौतम | सहायक सांख्यिकीय अधिकारी |

OFFICERS ASSOCIATED WITH THE PUBLICATION

1. Shri A. K. Panwar Director
2. Shri. A. K. Pandey Addl. Director
- 3- Shri. Ramavtar Addl. Director (Admin.)

Guidance and Supervision

1. Shri. V.D. Pandey Joint Director
2. Shri. Jitendra Kumar Yadav Deputy Director
3. Shri Jaideep Singh Economics & Statistics Officer
4. Smt. Meenakshi Srivastava Addl. Stat. Officer (In-charge)

Manuscript work

1. Smt. Nidhi Rastogi Addl. Stat. Officer

Co-ordination & Scrutiny Work

1. Smt. Beena Singh Asst. Stat. Officer
2. Shri. Y .P Singh Addl. Stat. Officer
3. Shri. Rajbali Addl. Stat. Officer
4. Dr. Manju Dixit Addl. Stat. Officer
5. Smt. Reeta Srivastava Addl. Stat. Officer
6. Smt. Gitanjali Asst. Stat. Officer
7. Shri. Nijanand Singh Asst. Stat. Officer
8. Smt. Kiran Kumari Asst. Stat. Officer
9. Km. Gaytri Bala Gautam Asst. Stat. Officer

विषय-सूची

CONTENTS

| क्रम./मद सं Serial/Item no. | विवरण Description | पृष्ठ सं Page no. |
|--------------------------------|----------------------|----------------------|
|--------------------------------|----------------------|----------------------|

भाग-1 (Part-1)

1-जनसंख्या

POPULATION

| | |
|--|------|
| 1.कुल जनसंख्या Total Population | 1-2 |
| 2.भौगोलिक क्षेत्रफल Geographical Area | 1-2 |
| 3.जनसंख्या में प्रति 10 वर्ष में प्रतिशत वृद्धि Percentage of decennial growth of population | 3-4 |
| 4.जनसंख्या का घनत्व Density of population | 3-4 |
| 5.प्रति हजार पुरुषों पर स्त्रियों की संख्या (लिंगानुपात) No. of females per thousand males (sex ratio) | 5-6 |
| 6.नगरीय जनसंख्या का कुल जनसंख्या से प्रतिशत (नगरीकरण) Percentage of urban population to total population(Urbanisation) | 5-6 |
| 7.जनपदवार जनसंख्या का प्रदेश की कुल जनसंख्या से प्रतिशत Districtwise percentage of population to state's total population | 7-8 |
| 8.जनपदवार अनुसूचित जाति की जनसंख्या का कुल जनसंख्या से प्रतिशत Districtwise percentage of S.C. population to total population | 7-8 |
| 9.अनुसूचित जाति की जनपदवार जनसंख्या का प्रदेश की कुल अनुसूचित जाति की जनसंख्या से प्रतिशत Districtwise percentage of S.C. population to state's total S.C. population | 9-10 |
| 10.जनपदवार अनुसूचित जनजाति की जनसंख्या का कुल जनसंख्या से प्रतिशत Districtwise percentage of S.T. population to total population | 9-10 |

| क्रम./मद सं Serial/Item no. | विवरण Description | पृष्ठ सं Page no. |
|--------------------------------|--|----------------------|
| 11. | अनुसूचित जनजाति की जनपदवार जनसंख्या का प्रदेश की कुल अनुसूचित जनजाति की जनसंख्या से प्रतिशत Districtwise percentage of S.T. population to state's total S.T. population | 11-12 |
| 12. | अनुसूचित जाति की जनसंख्या में दशकीय वृद्धि-दर Decadal growth rate in S.C. population | 13-14 |
| 13. | अनुसूचित जनजाति की जनसंख्या में दशकीय वृद्धि-दर Decadal growth rate in S.T. population | 13-14 |
| 14. | धर्मानुसार जनसंख्या का प्रतिशत वितरण Percentage distribution of religion wise population | 15-22 |
| 15. | विभिन्न जनसंख्या वर्गानुसार ग्रामों की संख्या/जनसंख्या का कुल ग्रामों की संख्या/जनसंख्या से जिलेवार प्रतिशत Districtwise percentage of villages/population according to different population classes to total villages/population | 23-28 |
| 16. | विभिन्न जनसंख्या वर्गानुसार नगरों की संख्या/जनसंख्या का कुल नगरों की संख्या/जनसंख्या से जिलेवार प्रतिशत Districtwise percentage of towns/population according to different population classes to total towns/population | 29-32 |

2-स्वास्थ्य

HEALTH

| | | |
|-----|--|-------|
| 17. | प्रतिलाख जनसंख्या पर एलोपैथिक चिकित्सालयों/औषधालयों की संख्या (प्राथमिक स्वास्थ्य केन्द्र सहित) No. of Allopathic hospitals/dispensaries per lakh of population(including P.H.Cs.) | 33-34 |
| 18. | प्रतिलाख जनसंख्या पर एलोपैथिक चिकित्सालयों/औषधालयों में शैयाओं की संख्या (प्राथमिक स्वास्थ्य केन्द्र सहित) No. of beds in Allopathic hospitals/dispensaries per lakh of population(including P.H.Cs.) | 33-34 |
| 19. | प्रतिलाख जनसंख्या पर आयुर्वेदिक/होम्योपैथिक/यूनानी चिकित्सालयों/औषधालयों की संख्या No. of Ayurvedic/Homeopathic/Unani hospitals/ dispensaries per lakh of population | 35-36 |

| क्रम./मद सं Serial/Item no. | विवरण Description | पृष्ठ सं Page no. |
|--------------------------------|--|----------------------|
| 20. | प्रतिलाख जनसंख्या पर आयुर्वेदिक/होम्योपैथिक/यूनानी चिकित्सालयों/औषधालयों में शैयाओं की संख्या No. of beds in Ayurvedic/Homeopathic/Unani hospitals /dispensaries per lakh of population | 35-36 |
| 21. | प्रतिलाख जनसंख्या पर प्राथमिक स्वास्थ्य केंद्रों की संख्या No. of P.H.Cs. per lakh of population | 37-38 |
| 22. | प्रतिलाख जनसंख्या पर मातृ एवं शिशु कल्याण केंद्र/उपकेंद्रों की संख्या No. of M.C.H. centres/sub centres per lakh of population | 37-38 |
| 23. | पेयजल सुविधायुक्त मजरों का कुल मजरों की संख्या से प्रतिशत Percentage of hamlets with drinking water facilities to total no. of hamlets. | 39-40 |

3-शिक्षा EDUCATION

| | | |
|-----|--|-------|
| 24. | कुल साक्षरता दर Total literacy rate | 41-42 |
| 25. | पुरुष साक्षरता दर Male literacy rate | 41-42 |
| 26. | महिला साक्षरता दर Female literacy rate | 43-44 |
| 27. | स्त्री-पुरुष साक्षरता दर में अन्तर Difference in literacy rates of Female & Male | 43-44 |
| 28. | प्रतिलाख जनसंख्या पर विद्यालयों की संख्या (1) जू.बे.विद्यालय (2) सी.बे.विद्यालय (3) उ.मा. विद्यालय No. of Schools per lakh of population {i} J.B.S. {ii} S.B.S. {iii} H.S.S. | 45-48 |
| 29. | विभिन्न शैक्षिक स्तरों पर छात्र-अध्यापक अनुपात (1) जू.बे.विद्यालय (2) सी.बे.विद्यालय (3) उ.मा. विद्यालय Pupil Teacher ratio at different educational levels {i} J.B.S. {ii} S.B.S. {iii} H.S.S. | 49-50 |

| क्रम./मद सं Serial/Item no. | विवरण Description | पृष्ठ सं Page no. |
|--|---|----------------------|
| 30. | छात्र नामांकन अनुपात (1) जू.बे.विद्यालय (2) सी.बे.विद्यालय Student Enrolment ratio {i}J.B.S.{ii}S.B.S. | 51-52 |
| 31. | पढ़ाई बीच में छोड़ने की दर (1)जू.बे.विद्यालय (2) सी.बे.विद्यालय Drop out rate {i} J.B.S.{ii}S.B.S. | 53-54 |
| 32. | अनुसूचित जाति साक्षरता प्रतिशत S.C. literacy rate | 55-56 |
| 33. | ग्रामीण साक्षरता प्रतिशत Rural literacy rate | 57-58 |
| 34. | नगरीय साक्षरता प्रतिशत Urban literacy rate | 57-58 |
| 35. | प्रति लाख जनसंख्या पर औद्योगिक प्रशिक्षण संस्थानों की संख्या No. of I.T.Is per lakh population | 59-60 |
| 36. | प्रति लाख जनसंख्या पर बहुधंधी तकनीकी संस्थानों (पॉलीटेक्निक) की संख्या No. of polytechnics per lakh population | 59-60 |
| 4 - अवस्थापना सुविधायें | | |
| <u>INFRASTRUCTURAL FACILITIES</u> | | |
| 37. | प्रति लाख जनसंख्या पर लोक निर्माण विभाग के अधीन पक्की सड़कों की लम्बाई Length of P.W.D Pucca roads per lakh population | 61-62 |
| 38. | प्रति हजार वर्ग कि.मी. क्षेत्रफल पर लोक निर्माण विभाग के अधीन पक्की सड़कों की लम्बाई Length of P.W.D Pucca roads per thousand Sq. Km. | 61-62 |
| 39. | प्रति लाख जनसंख्या पर कुल पक्की सड़कों की लम्बाई Length of total pucca roads per lakh population | 63-64 |

| क्रम./मद सं Serial/Item no. | विवरण Description | पृष्ठ सं Page no. |
|--------------------------------|--|----------------------|
| 40. | प्रति हजार वर्ग कि.मी.पर कुल पक्की सड़कों की लम्बाई Length of total pucca roads per thousand Sq. Km. | 63-64 |
| 41. | प्रति व्यक्ति विद्युत उपभोग Per capita electricity consumption | 65-66 |
| 42. | कुल उपभुक्त विद्युत में से कृषि में उपभुक्त विद्युत का प्रतिशत Percentage of electricity consumption in Agriculture sector to total consumption | 65-66 |
| 43. | उद्योग में प्रयुक्त विद्युत का कुल विद्युत उपभोग से प्रतिशत Percentage of electricity consumption in industry to total consumption | 67-68 |
| 44. | घरेलू उपयोग में प्रयुक्त विद्युत का कुल विद्युत उपभोग से प्रतिशत Percentage of domestic electricity consumption to total consumption | 67-68 |
| 45. | विद्युतीकृत ग्रामों का कुल आबाद ग्रामों से प्रतिशत Percentage of electrified villages to total inhabited villages | 69-70 |
| 46. | प्रति लाख जनसंख्या पर एलपीजी उपभोक्ता No.of L.P.G.consumers per lakh of population | 69-70 |
| 47. | प्रति लाख जनसंख्या पर मोबाइल कनेक्शनों की संख्या No. of mobile connections per lakh of population | 71-72 |
| 48. | प्रति लाख जनसंख्या पर डाकघरों की संख्या No. of post offices per lakh of population | 71-72 |
| 49. | प्रति लाख जनसंख्या पर दूरभाष कनेक्शनों की संख्या No. of telephone connections per lakh of population | 73-74 |
| 50. | प्रति लाख जनसंख्या पर पी.सी.ओ. की संख्या No. of P.C.O. per lakh of population | 73-74 |
| 5-कृषि | | |
| AGRICULTURE | | |
| 51. | शुद्ध सिंचित क्षेत्रफल का शुद्ध बोये गये क्षेत्रफल से प्रतिशत Percentage of net irrigated area to net area sown | 75-76 |
| 52. | कुल सिंचित क्षेत्रफल का कुल बोये गये क्षेत्रफल से प्रतिशत Percentage of gross irrigated area to gross area sown | 75-76 |

| क्रम./मद सं Serial/Item no. | विवरण Description | पृष्ठ सं Page no. |
|--------------------------------|---|----------------------|
| 53. | कुल पम्पिंग सेटों/नलकूपों का जनपदवार प्रतिशत वितरण (1) निजी पम्पिंग सेट/नलकूप (2) राजकीय नलकूप Districtwise percentage distribution of total pumping sets/tubewells {1} Private pumping sets/tubewells {2} Govt. tubewells | 77-78 |
| 54. | स्रोतवार शुद्ध सिंचित क्षेत्रफल का कुल शुद्ध सिंचित क्षेत्रफल से प्रतिशत Percentage of net irrigated area by different sources to total net irrigated area | 79-82 |
| 55. | बाढ़ से प्रभावित क्षेत्रफल का कुल बोये गये क्षेत्रफल से प्रतिशत (खरीफ) Percentage of flood affected area to total area sown {Kharif} | 83-84 |
| 56. | बाढ़ से प्रभावित जनसंख्या का कुल जनसंख्या से प्रतिशत Percentage of flood affected population to total population | 85-86 |
| 57. | विभिन्न आकार वर्गानुसार भूमि जोत संख्या का प्रतिशत वितरण Percentage distribution of holdings by different sizes | 85-88 |
| 58. | विभिन्न आकार वर्गानुसार क्षेत्रफल का प्रतिशत वितरण Percentage distribution of area of holdings by different sizes | 89-92 |
| 59. | विभिन्न आकार वर्गानुसार जोतों का औसत आकार Average size of holdings by different sizes | 93-98 |
| 60. | शुद्ध बोये गये क्षेत्रफल का कृषि योग्य भूमि से प्रतिशत Percentage of net area sown to culturable land | 99-100 |
| 61. | फसल सघनता Cropping intensity | 99-100 |
| 62. | प्रति हे० सकल बोये गये क्षेत्रफल पर कुल उर्वरक वितरण Distribution of total fertilizer per hect. of gross area sown | 101-104 |
| 63. | प्रति लाख हे० शुद्ध बोये गये क्षेत्रफल पर विनियमित मण्डियों की संख्या No. of regulated mandis per lakh hect. of net area sown | 105-106 |
| 64. | प्रति ग्रामीण व्यक्ति पर शुद्ध बोया गया क्षेत्रफल Net area sown per rural person | 105-106 |

| क्रम./मद सं Serial/Item no. | विवरण Description | पृष्ठ सं Page no. |
|--------------------------------|--|----------------------|
| 65. | जिलेवार प्रतिवेदित क्षेत्रफल का प्रदेश के प्रतिवेदित क्षेत्रफल से प्रतिशत Districtwise percentage of reporting area to state's reporting area | 107-108 |
| 66. | ऊसर भूमि का प्रतिवेदित क्षेत्रफल से प्रतिशत Percentage of barren land to reporting area | 107-108 |
| 67. | शुद्ध बोये गये क्षेत्रफल का कुल प्रतिवेदित क्षेत्रफल से प्रतिशत Percentage of net area sown to total reporting area | 109-110 |
| 68. | वन के अन्तर्गत क्षेत्रफल का कुल प्रतिवेदित क्षेत्रफल से प्रतिशत Percentage of area under forests to total reporting area | 109-110 |
| 69. | कृषि योग्य भूमि का प्रतिवेदित क्षेत्रफल से प्रतिशत Percentage of culturable land to total reporting area | 111-112 |
| 70. | प्रति ट्रैक्टर पर सकल बोये गये क्षेत्रफल की उपलब्धता Availability of gross area sown per Tractor | 111-112 |
| 71. | कुल खाद्यान्न, गेहूँ, चावल, आलू, तिलहन और गन्ना का उत्पादन एवं औसत उपज Production and productivity of total foodgrains, wheat, rice, potato, oilseeds & sugercane | 113-118 |
| 72. | प्रति व्यक्ति खाद्यान्न का उत्पादन Per capita production of foodgrains | 119-120 |
| 73. | प्रति व्यक्ति दलहन का उत्पादन Per capita production of pulses | 119-120 |
| 74. | सकल बोये गये क्षेत्रफल में खरीफ एवं रबी फसलों के क्षेत्रफल का प्रतिशत अंश Percentage share of area under Kharif and Rabi crops in gross area sown | 121-122 |
| 75. | वाणिज्यिक फसलों के अन्तर्गत क्षेत्रफल का सकल बोये गये क्षेत्रफल से प्रतिशत Percentage of area under commercial crops to gross sown area | 123-124 |
| 76. | कुल अवशेष जल का कुल भूमिगत जल से प्रतिशत Percentage of total remaining water to total underground water | 123-124 |

| क्रम./मद सं Serial/Item no. | विवरण Description | पृष्ठ सं Page no. |
|--------------------------------|----------------------|----------------------|
|--------------------------------|----------------------|----------------------|

6-पशुपालन एवं मत्स्य पालन
ANIMAL HUSBANDRY AND FISHERIES

| | |
|---|---------|
| 77. प्रति सौ पशुधन संख्या पर शुद्ध बोया गया क्षेत्रफल Net area sown per hundred of Livestocks | 125-126 |
| 78. प्रति पशुधन संख्या पर जनसंख्या Population per Livestock | 125-126 |
| 79. प्रति लाख पशुधन पर पशु चिकित्सालय Vetarinary hospitals per lakh of Livestock | 127-128 |
| 80. प्रति लाख पशुधन पर पशुधन विकास केन्द्र/पशुपालन केन्द्र Livestock development centers per lakh of Livestocks | 127-128 |
| 81. प्रति दुधारु पशुओं पर जनसंख्या Population per milch cattle | 129-130 |
| 82. प्रति लाख दुधारु पशुओं पर कृत्रिम गर्भाधान केन्द्र/ उपकेन्द्र A.I. centres/subcentres per lac of milch cattles | 129-130 |
| 83. प्रति लाख दुधारु पशुओं पर दुग्ध उत्पादक सहकारी समितियों की संख्या No. of Milk productive cooperative societies per lakh of milch cattles | 131-132 |
| 84. प्रति हे. विभागीय मत्स्य पालन क्षेत्र पर मत्स्य उत्पादन Production of Fish per hect. in departmental area of Fisheries | 131-132 |
| 85. प्रति व्यक्ति दुग्ध उपलब्धता Per capita milk availability | 133-134 |
| 86. पशुधन घनत्व Livestock density | 133-134 |

7-उद्योग
INDUSTRY

| | |
|--|---------|
| 87. प्रति लाख जनसंख्या पर औद्योगिक क्षेत्रों की संख्या No. of Industrial areas per lakh of population | 135-136 |
| 88. प्रति लाख जनसंख्या पर लघु उद्योगों की संख्या No. of small scale industries per lakh population | 135-136 |

| क्रम./मद सं Serial/Item no. | विवरण Description | पृष्ठ सं Page no. |
|--------------------------------|--|----------------------|
| 89. | पंजीकृत कारखानों में प्रति श्रमिक शुद्ध आवर्धित मूल्य Net value added per worker in registered factories | 137-138 |
| 90. | प्रति लाख जनसंख्या पर पंजीकृत कारखानों में लगे व्यक्तियों की संख्या No. of employees in registered factories per lakh of population | 137-138 |
| 91. | प्रति व्यक्ति औद्योगिक उत्पादन का सकल मूल्य Per capita gross value of industrial production | 139-140 |
| 92. | प्रति लाख जनसंख्या पर कार्यरत कारखानों की संख्या No. of working factories per lakh of population | 139-140 |
| 93. | पंजीकृत कारखानों का जिलेवार प्रतिशत वितरण Districtwise percentage distribution of registered factories | 141-142 |
| 94. | प्रति पंजीकृत कार्यरत कारखानों में औसत श्रमिक Average workers per registered working factory | 141-142 |

8-बैंकिंग, वित्त तथा सहकारिता

BANKING, FINANCE AND CO-OPERATION

| | | |
|------|--|---------|
| 95. | ऋण-जमा अनुपात Credit deposit ratio | 143-144 |
| 96. | प्रति लाख जनसंख्या पर अनुसूचित वाणिज्यिक बैंकों की संख्या No. of scheduled commercial banks per lakh of population | 143-144 |
| 97. | प्रति व्यक्ति 1-ऋण 2- जमा per Capita {1}credits (2) deposits | 145-146 |
| 98. | प्रति लाख जनसंख्या पर सहकारी कृषि विपणन केन्द्रों की संख्या No. of co-operative agricultural marketing centres per lakh of population | 147-148 |
| 99. | प्रति लाख जनसंख्या पर सहकारी विपणन (क्रय-विक्रय) समितियों की संख्या No. of co-operative marketing societies per lakh of population | 147-148 |
| 100. | प्रति लाख ग्रामीण जनसंख्या पर प्राथमिक कृषि ऋण समितियों की संख्या No. of primary agricultural credit societies per lakh of rural population | 149-150 |

| क्रम./मद सं Serial/Item no. | विवरण Description | पृष्ठ सं Page no. |
|--|---|----------------------|
| 101. | प्रति लाख जनसंख्या पर संयुक्त कृषि सहकारी समितियों की संख्या No. of joint agricultural cooperative societies per lakh of population | 149-150 |
| 102. | प्रति लाख जनसंख्या पर सहकारी कृषि एवं ग्राम्य विकास बैंकों की संख्या No. of cooperative agricultural and rural development banks per lakh population | 151-152 |
| 103. | प्रति हजार वर्ग किलोमीटर क्षेत्रफल पर सहकारी शीतगृहों की सं० No. of cooperative cold storages per thousand sq. km. area | 151-152 |
| 104. | प्रति लाख जनसंख्या पर सहकारी विधायन संयंत्रों की संख्या No. of cooperative processing plants per lakh of population | 153-154 |
| 105. | प्रति लाख हेक्टेयर शुद्ध बोये गये क्षेत्रफल पर कृषि विपणन केन्द्रों की संख्या No. of agricultural marketing centres per lakh hect. net area sown | 153-154 |
| 9-रोजगार एवं मानवशक्ति <u>EMPLOYMENT AND MANPOWER</u> | | |
| 106. | कुल जनसंख्या में मुख्य कर्मकरों का प्रतिशत Percentage of main workers to total population | 155-156 |
| 107. | कृषि में लगे मुख्य कर्मकरों का कुल मुख्य कर्मकरों से प्रतिशत Percentage of main agricultural workers to total main workers | 155-156 |
| 108. | कृषि में लगे मुख्यकर्मकरों का कुल जनसंख्या से प्रतिशत Percentage of agricultural main workers to total population | 157-158 |
| 109. | कृषि में लगे पुरुष मुख्य कर्मकरों का कुल पुरुष मुख्य कर्मकरों से प्रतिशत Percentage of main male agricultural workers to total main male workers | 157-158 |
| 110. | सीमान्त कर्मकरों का कुल कर्मकरों से प्रतिशत Percentage of marginal workers to total workers | 159-160 |
| 111. | मुख्य कृषकों का कुल मुख्य कर्मकरों से प्रतिशत Percentage of main cultivators to total main workers | 159-160 |

| क्रम./मद सं Serial/Item no. | विवरण Description | पृष्ठ सं Page no. |
|--------------------------------|--|----------------------|
| 112. | मुख्य कृषि श्रमिकों का कुल मुख्य कर्मकरों से प्रतिशत Percentage of main agricultural labourers to total main workers | 161-162 |
| 113. | पारिवारिक उद्योग में लगे मुख्य कर्मकरों का कुल मुख्य कर्मकरों से प्रतिशत Percentage of main workers in household Industries to total main workers | 161-162 |
| 114. | अन्य मुख्य कर्मकरों का कुल मुख्य कर्मकरों से प्रतिशत Percentage of other main workers to total main workers | 163-164 |
| 115. | कुल कर्मकरों का कुल जनसंख्या से प्रतिशत Percentage of total workers to total population | 163-164 |
| 116. | अनुसूचित जाति के मुख्य कर्मकरों का कुल मुख्य कर्मकरों से प्रतिशत Percentage of S.C. main workers to total main workers | 165-166 |

10-आय

INCOME

| | | |
|------|--|---------|
| 117. | प्रति व्यक्ति कृषि उपज का सकल मूल्य(प्रचलित भावों पर) Per capita gross value of agricultural produce {at current prices} | 167-168 |
| 118. | प्रति ग्रामीण व्यक्ति पर कृषि उपज का सकल मूल्य (प्रचलित भावों पर) Gross value of Agricultural produce per rural person {at current prices} | 169-170 |
| 119. | प्रति हे० सकल बोये गये क्षेत्रफल पर कृषि उपज का सकल मूल्य (प्रचलित भावों पर) Gross value of Agricultural produce per hect. of gross area sown {at current prices} | 171-172 |
| 120. | प्रति हे० शुद्ध बोये गये क्षेत्रफल पर कृषि उपज का सकल मूल्य (प्रचलित भावों पर) Gross value of agricultural produce per hect. of net area sown {at current prices} | 173-174 |
| 121. | निवल घरेलू उत्पाद का प्रतिशत अंश (प्रचलित भावों पर) Percentage share of net domestic product {at current prices} | 175-176 |
| 122. | प्रति कृषि कर्मी पर कृषि उपज का सकल मूल्य (प्रचलित भावों पर) Gross value of agricultural produce per agricultural worker {at current prices} | 177-178 |

| क्रम./मद सं Serial/Item no. | विवरण Description | पृष्ठ सं Page no. |
|--------------------------------|---|----------------------|
| 123. | प्रति व्यक्ति निवल घरेलू उत्पाद(प्रचलित भावों पर) Per capita net domestic product{ at current prices } | 179-180 |
| 124. | प्रति व्यक्ति जिला योजना व्यय Per capita district plan expenditure | 181-182 |
| 125. | निवल घरेलू उत्पाद (प्रचलित भावों पर) का प्रतिशत वितरण 1-प्राथमिक क्षेत्र 2- द्वितीयक क्षेत्र 3- तृतीयक क्षेत्र Percentage distribution of net domestic product { at current prices } 1-Primary sector 2- Secondary sector 3-Tertiary sector | 183-188 |

भाग-2 (Part-2)

उत्तर प्रदेश में चयनित मदों के अधुनान्त संकेतकों पर आधारित उच्चतम एवं निम्नतम मान वाले पाँच जनपदों के विकास संकेतक

Development indicators of selected items of highest and lowest valued based on latest indicators for five districts of U.P.

| | | |
|----|---|-----|
| 1. | भौगोलिक क्षेत्रफल Geographical Area | 189 |
| 2. | कुल जनसंख्या Total Population | 189 |
| 3. | जनसंख्या का घनत्व Density of population | 190 |
| 4. | जनसंख्या में प्रति 10 वर्ष में प्रतिशत वृद्धि Percentage of decennial growth of population | 190 |
| 5. | जनपदवार जनसंख्या का प्रदेश की कुल जनसंख्या से प्रतिशत Percentage of district wise population to state's total population | 191 |
| 6. | नगरीय जनसंख्या का कुल जनसंख्या से प्रतिशत Percentage of urban population to total population | 191 |
| 7. | प्रति हजार पुरुषों पर स्त्रियों की संख्या (लिंगानुपात) No. of females per thousand of males (sex ratio) | 192 |

| क्रम./मद सं Serial/Item no. | विवरण Description | पृष्ठ सं Page no. |
|--------------------------------|---|----------------------|
| 8. | जनपदवार अनुसूचित जाति की जनसंख्या का कुल जनसंख्या से प्रतिशत Percentage of districtwise S.C. population to total population | 192 |
| 9. | अनुसूचित जाति की जनपदवार जनसंख्या का प्रदेश की कुल अनुसूचित जाति की जनसंख्या से प्रतिशत Percentage of districtwise S.C. population to state's total S.C. population | 193 |
| 10. | धर्मानुसार जनसंख्या का प्रतिशत वितरण (मुस्लिम) Percentage distribution of religion wise population (Muslim) | 193 |
| 11. | जनसंख्या वर्गानुसार ग्रामों की संख्या का कुल ग्रामों से एवं उनकी जनसंख्या का कुल जनसंख्या से प्रतिशत 2001 Percentage of villages according to population classes to total villages and their population to total population 2001 | |
| | 11.01-200 से कम जनसंख्या के ग्राम Villages below 200 population | 194 |
| | 11.02-5000 या उससे अधिक जनसंख्या के ग्राम Villages 5000 or above population | 194 |
| 12. | कुल जनसंख्या में मुख्य कर्मकरों का प्रतिशत Percentage of main workers to total population | 195 |
| 13. | कृषि में लगे मुख्य कर्मकरों का कुल मुख्य कर्मकरों से प्रतिशत Percentage of main agricultural workers to total main workers | 195 |
| 14. | मुख्य कृषकों का कुल मुख्य कर्मकरों से प्रतिशत Percentage of main cultivators to total main workers | 196 |
| 15. | मुख्य कृषि श्रमिकों का कुल मुख्य कर्मकरों से प्रतिशत Percentage of main agricultural labourers to total main workers | 196 |
| 16. | पारिवारिक उद्योग में लगे मुख्य कर्मकरों का कुल मुख्य कर्मकरों से प्रतिशत Percentage of main workers in household Industries | 197 |
| 17. | अन्य मुख्य कर्मकरों का कुल मुख्य कर्मकरों से प्रतिशत Percentage of other main workers to total main workers | 197 |
| 18. | कुल साक्षरता दर | 198 |

| क्रम./मद सं Serial/Item no. | विवरण Description | पृष्ठ सं Page no. |
|--------------------------------|---|----------------------|
| | Total literacy rate | |
| 19. | पुरुष साक्षरता दर Male literacy rate | 198 |
| 20. | महिला साक्षरता दर Female literacy rate | 199 |
| 21. | स्त्री पुरुष साक्षरता दर में अन्तर Difference in literacy rates of Female & Male | 199 |
| 22. | ग्रामीण साक्षरता दर Rural literacy rate | 200 |
| 23. | नगरीय साक्षरता दर Urban literacy rate | 200 |
| 24. | अनुसूचित जाति साक्षरता दर S.C. literacy rate | 201 |
| 25. | प्रतिलाख जनसंख्या पर विद्यालयों की संख्या No. of Schools per lakh of population | |
| 25.01- | जू.बे.विद्यालय J.B.S. | 201 |
| 25.02- | सी.बे.विद्यालय S.B.S. | 202 |
| 25.03- | उ.मा.विद्यालय H.S.S. | 202 |
| 26. | पढ़ाई बीच में छोड़ने की दर Drop out rate | |
| 26.01- | (जू.बे.विद्यालय) (i-v) J.B.S. (i-v) | 203 |
| 26.02- | सी.बे.विद्यालय (i-viii) S.B.S.(i-viii) | 203 |
| 27. | छात्र नामांकन अनुपात Student Enrolment ratio | 204 |
| 27.01- | जू.बे.विद्यालय J.B.S. | |

| क्रम./मद सं Serial/Item no. | विवरण Description | पृष्ठ सं Page no. |
|--------------------------------|--|----------------------|
| 27.02- | सी.बे.विद्यालय S.B.S. | 204 |
| 28. | प्रति लाख जनसंख्या पर लोक निर्माण विभाग के अधीन पक्की सड़कों की लम्बाई Length of P.W.D Pucca roads per lakh population | 205 |
| 29. | प्रति हजार वर्ग कि.मी. क्षेत्रफल पर लोक निर्माण विभाग के अधीन पक्की सड़कों की लम्बाई Length of P.W.D Pucca roads per thousand Sq. Km. | 205 |
| 30. | प्रति लाख जनसंख्या पर कुल पक्की सड़कों की लम्बाई Length of total pucca roads per lakh population | 206 |
| 31. | प्रति हजार वर्ग कि.मी.पर कुल पक्की सड़कों की लम्बाई Length of total pucca roads per thousand Sq. Km. | 206 |
| 32. | प्रति लाख जनसंख्या पर एलोपैथिक चिकित्सालयों/औषधालयों की संख्या (प्राथमिक स्वास्थ्य केन्द्र सहित) No. of Allopathic hospitals/dispensaries per lakh of population(including P.H.Cs.) | 207 |
| 33. | प्रति लाख जनसंख्या पर पी.सी.ओ. की संख्या No. of P.C.O. per lakh of population | 207 |
| 34. | विद्युतीकृत ग्रामों का कुल आबाद ग्रामों से प्रतिशत Percentage of electrified villages to total inhabited villages | 208 |
| 35. | प्रति व्यक्ति विद्युत उपभोग की मात्रा Per capita electricity consumption | 208 |
| 36. | शुद्ध बोये गये क्षेत्रफल का कृषि योग्य भूमि से प्रतिशत Percentage of net area sown to culturable land | 209 |
| 37. | फसल सघनता Cropping intensity | 209 |
| 38. | कुल खाद्यान्न की औसत उपज Productivity of total food grains | 210 |

| क्रम./मद सं Serial/Item no. | विवरण Description | पृष्ठ सं Page no. |
|--------------------------------|--|----------------------|
| 39. | शुद्ध सिंचित क्षेत्रफल का शुद्ध बोये गये क्षेत्रफल से प्रतिशत Percentage of net irrigated area to net area sown | 210 |
| 40. | कुल सिंचित क्षेत्रफल का कुल बोये गये क्षेत्रफल से प्रतिशत Percentage of gross irrigated area to gross area sown | 211 |
| 41. | प्रति व्यक्ति खाद्यान्न का उत्पादन Per capita production of foodgrains | 211 |
| 42. | वाणिज्यिक फसलों के अन्तर्गत क्षेत्रफल का सकल बोये गये क्षेत्रफल से प्रतिशत Percentage of area under commercial crops to gross area sown | 212 |
| 43. | प्रति व्यक्ति कृषि उपज का सकल मूल्य(प्रचलित भावों पर) Per capita gross value of agricultural produce (at current prices) | 212 |
| 44. | प्रति हे० शुद्ध बोये गये क्षेत्रफल पर कृषि उपज का सकल मूल्य (प्रचलित भावों पर) Gross value of agricultural produce per hect. of net area sown (at current prices) | 213 |
| 45. | ऋण-जमा अनुपात Credit deposit ratio | 213 |
| 46. | प्रति व्यक्ति निवल घरेलू उत्पाद(प्रचलित भावों पर) Per capita net domestic product(at current prices) | 214 |

भाग-3 (Part-3)

उत्तर प्रदेश के जिलों तथा संभागों का सेक्टरवार श्रेणीकरण -

Sectorwise Ranking /Grading of Districts and Regions of Uttar-Pradesh

| | |
|--|---------|
| 1. उत्तर प्रदेश के जिलों तथा संभागों की सेक्टरवार श्रेणी निर्धारण की प्रक्रिया Process of determining sectorwise Ranking /Grading of districts and regions of Uttar Pradesh | 215-218 |
|--|---------|

| क्रम./मद सं Serial/Item no. | विवरण Description | पृष्ठ सं Page no. |
|--------------------------------|--|----------------------|
| 2. | जिलों तथा आर्थिक संभागों की सेक्टरवार श्रेणी Sectorwise Ranking /Grading of districts and regions | 219-224 |
| 3. | संलग्नक -1 Enclosure-1 | 225-226 |
| 4. | संलग्नक - 2 Enclosure-2 | 227-236 |

प्रकाशन में प्रयुक्त प्रतीक चिन्ह एवं उनका आशय

Symbols used in publication and its meaning

| प्रतीक चिन्ह | symbol | आशय meaning |
|--------------|--------|---|
| - | | सूचना शून्य Nil |
| .. | | सूचना मातृ जनपद में सम्मिलित Information included in mother district |
| अ | | सूचना अप्राप्त Information not available |

नोट:-(1) वर्ष 2011 के संकेतकों में वर्ष 2011 जनगणना की जनसंख्या तथा जनगणना के अतिरिक्त वर्षों के संकेतकों में उस वर्ष की प्रक्षिप्त जनसंख्या का प्रयोग किया गया है। जनगणना-2011 के पश्चात् नवसृजित जनपदों एवं मातृ जनपदों रायबरेली, सुल्तानपुर, अमेठी, मुरादाबाद, बदायूँ, संभल, मुजफ्फरनगर, शामली, गाजियाबाद व हापुड़ के जनगणना सम्बन्धी आँकड़े सम्बन्धित जनपदीय साँख्यिकीय पत्रिका वर्ष 2017 से लिये गये हैं ।

(2) संख्याओं के निकटतम रूप के कारण कहीं-कहीं संकेतक ठीक-ठीक मेल नहीं खा सकते हैं।

Note-(1) Census population 2011 is used in indicators for the year 2011 and projected population for the corresponding years are used for the indicators other than census years. Data of newly constructed districts and their mother districts Rae Bareli, Sultanpur, Amethi, Moradabad, Badaun, Sambhal, Muzaffarnagar, Shamli, Ghaziabad and Hapur after census 2011 are taken from the related District Sankhikiya Patrika-2017. (2) Indicators may not tally exactly due to rounding off the data.

भाग-1

PART-1

1-जनसंख्या
POPULATION

| जिला/सम्भाग | 1.कुल जनसंख्या(000) | | 2.भौगोलिक क्षेत्रफल(वर्ग कि०मी०) | | District/Region |
|-------------------------|-----------------------|--------------|----------------------------------|--------------|-----------------------|
| | Total Population(000) | | Geographical Area(sq.km.) | | |
| | 2001 | 2011 | 2001 | 2011 | |
| 1 | 2 | 3 | 4 | 5 | 1 |
| 1- सहारनपुर | 2897 | 3466 | 3689 | 3689 | 1- Saharanpur |
| 2- मुजफ्फरनगर | 3543 | 2830 | 4008 | 4008 | 2- Muzaffarnagar |
| 3- शामली | .. | 1314 | .. | .. | 3- Shamli |
| 4- बिजनौर | 3132 | 3683 | 4561 | 4561 | 4- Bijnor |
| 5- मुरादाबाद | 3811 | 3127 | 3807 | 3718 | 5- Moradabad |
| 6- संभल | .. | 2200 | .. | .. | 6- Sambhal |
| 7- रामपुर | 1924 | 2336 | 2367 | 2367 | 7- Rampur |
| 8- अमरोहा | 1499 | 1840 | 2160 | 2249 | 8- Amroha |
| 9- मेरठ | 2974 | 3444 | 2564 | 2559 | 9- Meerut |
| 10- बागपत | 1164 | 1303 | 1347 | 1321 | 10- Baghpat |
| 11- गाजियाबाद | 3314 | 3343 | 1983 | 1179 | 11- Ghaziabad |
| 12- हापुड़ | .. | 1338 | .. | .. | 12- Hapur |
| 13- गौतमबुद्ध नगर | 1105 | 1648 | 1501 | 1282 | 13- G.B.Nagar |
| 14- बुलन्दशहर | 3010 | 3499 | 3458 | 4512 | 14- Bulandshahr |
| 15- अलीगढ़ | 2992 | 3674 | 3701 | 3650 | 15- Aligarh |
| 16- हाथरस | 1336 | 1565 | 1800 | 1840 | 16- Hathras |
| 17- मथुरा | 2075 | 2547 | 3329 | 3340 | 17- Mathura |
| 18- आगरा | 3622 | 4419 | 4027 | 4041 | 18- Agra |
| 19- फिरोजाबाद | 2082 | 2498 | 2361 | 2407 | 19- Firozabad |
| 20- एटा | 1532 | 1774 | 4446 | 2431 | 20- Etah |
| 21- कासगंज | 1229 | 1437 | .. | 1955 | 21- Kasganj |
| 22- मेनपुरी | 1597 | 1869 | 2746 | 2760 | 22- Mainpuri |
| 23- बदायूँ | 3069 | 3128 | 5168 | 5168 | 23- Badaun |
| 24- बरेली | 3619 | 4448 | 4120 | 4120 | 24- Bareilly |
| 25- पीलीभीत | 1728 | 2031 | 3499 | 3686 | 25- Pilibhit |
| 26- शाहजहाँपुर | 2465 | 3007 | 4575 | 4388 | 26- Shahjahanpur |
| 27- फर्रुखाबाद | 1570 | 1885 | 2148 | 2181 | 27- Farrukhabad |
| 28- कन्नौज | 1389 | 1657 | 2126 | 2093 | 28- Kannauj |
| 29- इटावा | 1339 | 1582 | 2286 | 2311 | 29- Etawah |
| 30- औरैया | 1180 | 1380 | 2054 | 2016 | 30- Auraiya |
| पश्चिमी सम्भाग | 61195 | 74270 | 79831 | 79832 | Western Region |
| 31- खीरी | 3207 | 4021 | 7680 | 7680 | 31- Kheri |
| 32- सीतापुर | 3620 | 4484 | 5743 | 5743 | 32- Sitapur |
| 33- हरदोई | 2700 | 4093 | 5986 | 5986 | 33- Hardoi |
| 34- उन्नाव | 2700 | 3108 | 4558 | 4558 | 34- Unnao |
| 35- लखनऊ | 3648 | 4590 | 2528 | 2528 | 35- Lucknow |
| 36- रायबरेली | 2872 | 2904 | 4609 | 4609 | 36- Rae Bareli |
| 37- कानपुर देहात | 1563 | 1796 | 3171 | 3021 | 37- Kanpur Dehat |
| 38- कानपुर नगर | 4168 | 4581 | 3005 | 3155 | 38- Kanpur Nagar |
| 39- फतेहपुर | 2308 | 2633 | 4152 | 4152 | 39- Fatehpur |
| 40- बाराबंकी | 2674 | 3261 | 3895 | 4402 | 40- Barabanki |
| केन्द्रीय सम्भाग | 30159 | 35471 | 45327 | 45834 | Central Region |

1-जनसंख्या
POPULATION

| जिला/सम्भाग | 1.कुल जनसंख्या(000) | | 2.भौगोलिक क्षेत्रफल(वर्ग कि०मी०) | | District/Region |
|---------------------------|-----------------------|---------------|----------------------------------|---------------|---------------------------|
| | Total Population(000) | | Geographical Area(sq.km.) | | |
| | 2001 | 2011 | 2001 | 2011 | |
| 1 | 2 | 3 | 4 | 5 | 1 |
| 41- जालौन | 1454 | 1690 | 4565 | 4565 | 41- Jalaun |
| 42- झाँसी | 1745 | 1999 | 5024 | 5024 | 42- Jhansi |
| 43- ललितपुर | 978 | 1222 | 5039 | 5039 | 43- Lalitpur |
| 44- हमीरपुर | 994 | 1104 | 4095 | 4021 | 44- Hamirpur |
| 45- महोबा | 758 | 876 | 3071 | 3144 | 45- Mahoba |
| 46- बांदा | 1502 | 1799 | 4056 | 4408 | 46- Banda |
| 47- चित्रकूट | 802 | 992 | 3568 | 3216 | 47- Chitrakoot |
| बुन्देलखण्ड सम्भाग | 8233 | 9682 | 29418 | 29417 | Bundelkhand Region |
| 48- प्रतापगढ़ | 2731 | 3209 | 3717 | 3717 | 48- Pratapgarh |
| 49- कौशाम्बी | 1292 | 1600 | 1824 | 1779 | 49- Kaushambi |
| 50- इलाहाबाद | 4937 | 5954 | 5437 | 5482 | 50- Allahabad |
| 51- फैजाबाद | 2089 | 2471 | 2499 | 2341 | 51- Faizabad |
| 52- अम्बेदकर नगर | 2027 | 2398 | 2520 | 2350 | 52- Ambedkar Nagar |
| 53- सुल्तानपुर | 3215 | 2431 | 4436 | 4436 | 53- Sultanpur |
| 54- अमेठी | .. | 1868 | .. | .. | 54- Amethi |
| 55- बहराइच | 2701 | 3488 | 4497 | 5237 | 55- Bahraich |
| 56- श्रावस्ती | 856 | 1117 | 2380 | 1640 | 56- Shrawasti |
| 57- बलरामपुर | 1682 | 2149 | 3375 | 3349 | 57- Balrampur |
| 58- गोण्डा | 2766 | 3434 | 3977 | 4003 | 58- Gonda |
| 59- सिद्धार्थ नगर | 2040 | 2559 | 2797 | 2895 | 59- Siddharth Nagar |
| 60- बस्ती | 2085 | 2464 | 2790 | 2688 | 60- Basti |
| 61- संतकबीर नगर | 1420 | 1715 | 1641 | 1646 | 61- Sant Kabir Nagar |
| 62- महाराजगंज | 2174 | 2685 | 2951 | 2952 | 62- Mahrajganj |
| 63- गोरखपुर | 3769 | 4441 | 3321 | 3321 | 63- Gorakhpur |
| 64- कुशीनगर | 2892 | 3565 | 2874 | 2905 | 64- Kushinagar |
| 65- देवरिया | 2714 | 3101 | 2571 | 2540 | 65- Deoria |
| 66- आजमगढ़ | 3940 | 4614 | 4234 | 4054 | 66- Azamgarh |
| 67- मऊ | 1855 | 2206 | 1713 | 1713 | 67- Mau |
| 68- बलिया | 2762 | 3240 | 2981 | 2981 | 68- Ballia |
| 69- जौनपुर | 3912 | 4494 | 4038 | 4038 | 69- Jaunpur |
| 70- गाजीपुर | 3038 | 3620 | 3377 | 3377 | 70- Ghazipur |
| 71- चन्दौली | 1643 | 1953 | 2485 | 2541 | 71- Chandauli |
| 72- वाराणसी | 3139 | 3677 | 1550 | 1535 | 72- Varanasi |
| 73- संतरविदास नगर | 1354 | 1578 | 1057 | 1015 | 73- Sant Ravidas Nagar |
| 74- मिर्जापुर | 2075 | 2497 | 4522 | 4405 | 74- Mirzapur |
| 75- सोनभद्र | 1505 | 1863 | 6788 | 6905 | 75- Sonbhadra |
| पूर्वी सम्भाग | 66611 | 80390 | 86352 | 85845 | Eastern Region |
| उत्तर प्रदेश | 166198 | 199812 | 240928 | 240928 | Uttar Pradesh |

1-जनसंख्या
POPULATION

| जिला/सम्भाग | 3.जनसंख्या में 10 वर्ष में प्रतिशत वृद्धि | | 4.जनसंख्या का घनत्व | | District/Region |
|-------------------------|--|--------------|------------------------------------|------------|-----------------------|
| | Percentage of decennial growth of population | | Density of population(per Sq. Km.) | | |
| | 1991-01 | 2001-11 | 2001 | 2011 | |
| 1 | 6 | 7 | 8 | 9 | 1 |
| 1- सहारनपुर | 25.46 | 19.66 | 785 | 940 | 1- Saharanpur |
| 2- मुजफ्फरनगर | 24.65 | 16.94 | 884 | 1034 | 2- Muzaffarnagar |
| 3- शामली | .. | .. | .. | .. | 3- Shamli |
| 4- बिजनौर | 27.59 | 17.60 | 687 | 807 | 4- Bijnor |
| 5- मुरादाबाद | 28.52 | 25.22 | 1025 | 1284 | 5- Moradabad |
| 6- संभल | .. | .. | .. | .. | 6- Sambhal |
| 7- रामपुर | 28.07 | 21.42 | 813 | 987 | 7- Rampur |
| 8- अमरोहा | 29.71 | 22.76 | 667 | 818 | 8- Amroha |
| 9- मेरठ | 24.06 | 15.80 | 1162 | 1346 | 9- Meerut |
| 10- बागपत | 12.97 | 11.95 | 881 | 986 | 10- Baghpat |
| 11- गाजियाबाद | 46.89 | 41.27 | 2811 | 3971 | 11- Ghaziabad |
| 12- हापुड | .. | .. | .. | .. | 12- Hapur |
| 13- गौतमबुद्ध नगर | 43.36 | 49.11 | 862 | 1286 | 13- G.B.Nagar |
| 14- बुलन्दशहर | 18.17 | 16.26 | 667 | 776 | 14- Bulandshahr |
| 15- अलीगढ़ | 22.15 | 22.78 | 820 | 1007 | 15- Aligarh |
| 16- हाथरस | 18.56 | 17.12 | 726 | 850 | 16- Hathras |
| 17- मथुरा | 25.68 | 22.78 | 621 | 763 | 17- Mathura |
| 18- आगरा | 31.60 | 22.01 | 896 | 1094 | 18- Agra |
| 19- फिरोजाबाद | 33.82 | 20.00 | 865 | 1038 | 19- Firozabad |
| 20- एटा | 24.53 | 15.85 | 630 | 730 | 20- Etah |
| 21- कासगंज | 23.95 | 16.93 | 629 | 735 | 21- Kasganj |
| 22- मेनपुरी | 21.79 | 17.02 | 579 | 677 | 22- Mainpuri |
| 23- बदायूँ | 25.37 | 19.95 | 594 | 712 | 23- Badaun |
| 24- बरेली | 27.66 | 22.93 | 878 | 1080 | 24- Bareilly |
| 25- पीलीभीत | 28.60 | 17.53 | 469 | 551 | 25- Pilibhit |
| 26- शाहजहाँपुर | 27.94 | 21.97 | 562 | 685 | 26- Shahjahanpur |
| 27- फर्रुखाबाद | 22.27 | 20.05 | 720 | 864 | 27- Farrukhabad |
| 28- कन्नौज | 20.16 | 19.27 | 664 | 792 | 28- Kannauj |
| 29- इटावा | 18.45 | 18.15 | 579 | 685 | 29- Etawah |
| 30- औरैया | 18.00 | 16.91 | 585 | 684 | 30- Auraiya |
| पश्चिमी सम्भाग | 26.38 | 21.37 | 767 | 930 | Western Region |
| 31- खीरी | 32.57 | 25.38 | 418 | 524 | 31- Kheri |
| 32- सीतापुर | 26.69 | 23.88 | 630 | 781 | 32- Sitapur |
| 33- हरदोई | 23.17 | 20.44 | 568 | 684 | 33- Hardoi |
| 34- उन्नाव | 22.72 | 15.11 | 592 | 682 | 34- Unnao |
| 35- लखनऊ | 32.03 | 25.82 | 1443 | 1816 | 35- Lucknow |
| 36- रायबरेली | 24.35 | 18.56 | 623 | 739 | 36- Rae Bareli |
| 37- कानपुर देहात | 19.96 | 14.89 | 518 | 595 | 37- Kanpur Dehat |
| 38- कानपुर नगर | 28.11 | 9.92 | 1321 | 1452 | 38- Kanpur Nagar |
| 39- फतेहपुर | 21.53 | 14.05 | 556 | 634 | 39- Fatehpur |
| 40- बाराबंकी | 26.54 | 21.96 | 607 | 741 | 40- Barabanki |
| केन्द्रीय सम्भाग | 26.37 | 19.28 | 658 | 785 | Central Region |

1-जनसंख्या
POPULATION

| जिला/सम्भाग | 3.जनसंख्या में प्रति 10 वर्ष में प्रतिशत वृद्धि | | 4.जनसंख्या का घनत्व | | District/Region |
|---------------------------|--|--------------|------------------------------------|------------|---------------------------|
| | Percentage of decennial growth of population | | Density of population(per Sq. Km.) | | |
| | 1991-01 | 2001-11 | 2001 | 2011 | |
| 1 | 6 | 7 | 8 | 9 | 1 |
| 41- जालौन | 19.28 | 16.19 | 319 | 370 | 41- Jalaun |
| 42- झाँसी | 22.05 | 14.54 | 347 | 398 | 42- Jhansi |
| 43- ललितपुर | 30.01 | 24.94 | 194 | 242 | 43- Lalitpur |
| 44- हमीरपुर | 18.11 | 11.12 | 247 | 275 | 44- Hamirpur |
| 45- महोबा | 21.33 | 15.50 | 241 | 279 | 45- Mahoba |
| 46- बांदा | 21.30 | 19.83 | 341 | 408 | 46- Banda |
| 47- चित्रकूट | 28.48 | 23.66 | 249 | 308 | 47- Chitrakoot |
| बुन्देलखण्ड सम्भाग | 22.34 | 17.60 | 280 | 329 | Bundelkhand Region |
| 48- प्रतापगढ़ | 23.54 | 17.50 | 735 | 863 | 48- Pratapgarh |
| 49- कौशाम्बी | 26.46 | 23.81 | 726 | 899 | 49- Kaushambi |
| 50- इलाहाबाद | 26.61 | 20.60 | 901 | 1086 | 50- Allahabad |
| 51- फैजाबाद | 23.99 | 18.29 | 892 | 1056 | 51- Faizabad |
| 52- अम्बेदकर नगर | 24.40 | 18.30 | 863 | 1020 | 52- Ambedkar Nagar |
| 53- सुल्तानपुर | 25.01 | 18.11 | 725 | 856 | 53- Sultanpur |
| 54- अमेठी | .. | .. | .. | .. | 54- Amethi |
| 55- बहराइच | 29.20 | 29.10 | 516 | 666 | 55- Bahraich |
| 56- श्रावस्ती | 27.21 | 30.54 | 522 | 681 | 56- Shravasti |
| 57- बलरामपुर | 22.92 | 27.72 | 502 | 642 | 57- Balrampur |
| 58- गोण्डा | 25.45 | 24.17 | 691 | 858 | 58- Gonda |
| 59- सिद्धार्थ नगर | 26.87 | 25.45 | 705 | 884 | 59- Siddharth Nagar |
| 60- बस्ती | 23.63 | 18.21 | 776 | 917 | 60- Basti |
| 61- संतकबीर नगर | 23.27 | 20.77 | 863 | 1042 | 61- Sant Kabir Nagar |
| 62- महाराजगंज | 29.68 | 23.50 | 736 | 910 | 62- Mahrajganj |
| 63- गोरखपुर | 22.94 | 17.81 | 1135 | 1337 | 63- Gorakhpur |
| 64- कुशीनगर | 28.23 | 23.27 | 995 | 1227 | 64- Kushinagar |
| 65- देवरिया | 24.22 | 14.25 | 1069 | 1221 | 65- Deoria |
| 66- आजमगढ़ | 25.93 | 17.11 | 972 | 1138 | 66- Azamgarh |
| 67- मऊ | 28.23 | 18.92 | 1083 | 1288 | 67- Mau |
| 68- बलिया | 22.07 | 17.35 | 926 | 1087 | 68- Ballia |
| 69- जौनपुर | 21.68 | 14.89 | 969 | 1113 | 69- Jaunpur |
| 70- गाजीपुर | 25.70 | 19.18 | 899 | 1072 | 70- Ghazipur |
| 71- चन्दौली | 28.90 | 18.83 | 647 | 769 | 71- Chandauli |
| 72- वाराणसी | 25.14 | 17.15 | 2045 | 2395 | 72- Varanasi |
| 73- संतरविदास नगर | 25.62 | 16.58 | 1334 | 1555 | 73- Sant Ravidas Nagar |
| 74- मिर्जापुर | 27.44 | 20.35 | 471 | 567 | 74- Mirzapur |
| 75- सोनभद्र | 36.28 | 23.77 | 218 | 270 | 75- Sonbhadra |
| पूर्वी सम्भाग | 25.58 | 19.93 | 776 | 931 | Eastern Region |
| उत्तर प्रदेश | 25.85 | 20.23 | 690 | 829 | Uttar Pradesh |

1-जनसंख्या
POPULATION

| जिला/सम्भाग | 5.प्रति हजार पुरुषों पर स्त्रियों की संख्या(लिंगानुपात) | | 6.नगरीय जनसंख्या का कुल जनसंख्या से प्रतिशत(नगरीकरण) | | District/Region |
|-------------------------|---|------------|--|--------------|-----------------------|
| | No. of females per thousand males (sex ratio) | | Percentage of urban population to total population(Urbanisation) | | |
| | 2001 | 2011 | 2001 | 2011 | |
| 1 | 10 | 11 | 12 | 13 | 1 |
| 1- सहारनपुर | 865 | 890 | 25.81 | 30.77 | 1- Saharanpur |
| 2- मुजफ्फरनगर | 871 | 894 | 25.51 | 28.45 | 2- Muzaffarnagar |
| 3- शामली | .. | 878 | .. | 29.39 | 3- Shamli |
| 4- बिजनौर | 896 | 917 | 24.31 | 25.13 | 4- Bijnor |
| 5- मुरादाबाद | 875 | 910 | 30.54 | 36.99 | 5- Moradabad |
| 6- संभल | .. | 896 | .. | 21.29 | 6- Sambhal |
| 7- रामपुर | 879 | 909 | 24.97 | 25.20 | 7- Rampur |
| 8- अमरोहा | 885 | 910 | 24.56 | 24.93 | 8- Amroha |
| 9- मेरठ | 872 | 886 | 48.44 | 51.08 | 9- Meerut |
| 10- बागपत | 847 | 861 | 19.71 | 21.11 | 10- Baghpat |
| 11- गाजियाबाद | 860 | 878 | 55.20 | 80.44 | 11- Ghaziabad |
| 12- हापुड | .. | 888 | .. | 29.76 | 12- Hapur |
| 13- गौतमबुद्ध नगर | 839 | 851 | 37.39 | 59.12 | 13- G.B.Nagar |
| 14- बुलन्दशहर | 879 | 896 | 23.15 | 24.79 | 14- Bulandshahr |
| 15- अलीगढ़ | 862 | 882 | 28.90 | 33.13 | 15- Aligarh |
| 16- हाथरस | 858 | 871 | 19.80 | 21.26 | 16- Hathras |
| 17- मथुरा | 840 | 863 | 28.30 | 29.68 | 17- Mathura |
| 18- आगरा | 846 | 868 | 43.30 | 45.81 | 18- Agra |
| 19- फिरोजाबाद | 851 | 875 | 30.32 | 33.35 | 19- Firozabad |
| 20- एटा | 850 | 873 | 17.33 | 15.11 | 20- Etah |
| 21- कासगंज | 849 | 880 | .. | 20.06 | 21- Kasganj |
| 22- मेनपुरी | 857 | 881 | 14.60 | 15.44 | 22- Mainpuri |
| 23- बदायूँ | 842 | 872 | 18.15 | 18.97 | 23- Badaun |
| 24- बरेली | 871 | 887 | 32.93 | 35.26 | 24- Bareilly |
| 25- पीलीभीत | 877 | 895 | 17.88 | 17.30 | 25- Pilibhit |
| 26- शाहजहाँपुर | 841 | 872 | 20.63 | 19.76 | 26- Shahjahanpur |
| 27- फर्रुखाबाद | 848 | 874 | 21.75 | 22.08 | 27- Farrukhabad |
| 28- कन्नौज | 866 | 879 | 16.70 | 16.95 | 28- Kannauj |
| 29- इटावा | 858 | 870 | 23.01 | 23.16 | 29- Etawah |
| 30- औरैया | 856 | 864 | 14.32 | 16.98 | 30- Auraiya |
| पश्चिमी सम्भाग | 862 | 884 | 28.25 | 31.28 | Western Region |
| 31- खीरी | 871 | 894 | 10.77 | 11.46 | 31- Kheri |
| 32- सीतापुर | 864 | 888 | 11.95 | 11.84 | 32- Sitapur |
| 33- हरदोई | 844 | 868 | 11.99 | 13.24 | 33- Hardoi |
| 34- उन्नाव | 898 | 907 | 15.24 | 17.10 | 34- Unnao |
| 35- लखनऊ | 888 | 917 | 63.63 | 66.21 | 35- Lucknow |
| 36- रायबरेली | 951 | 942 | 9.54 | 9.69 | 36- Rae Bareli |
| 37- कानपुर देहात | 852 | 865 | 6.89 | 9.66 | 37- Kanpur Dehat |
| 38- कानपुर नगर | 855 | 862 | 67.12 | 65.83 | 38- Kanpur Nagar |
| 39- फतेहपुर | 893 | 901 | 10.30 | 12.23 | 39- Fatehpur |
| 40- बाराबंकी | 887 | 910 | 9.30 | 10.15 | 40- Barabanki |
| केन्द्रीय सम्भाग | 879 | 894 | 25.15 | 26.01 | Central Region |

1-जनसंख्या
POPULATION

| जिला/सम्भाग | 5.प्रति हजार पुरुषों पर स्त्रियों की संख्या(लिंगानुपात) | | 6.नगरीय जनसंख्या का कुल जनसंख्या से प्रतिशत(नगरीकरण) | | District/Region |
|---------------------------|---|------------|--|--------------|---------------------------|
| | No. of females per thousand males (sex ratio) | | Percentage of urban population to total population(Urbanisation) | | |
| | 2001 | 2011 | 2001 | 2011 | |
| 1 | 10 | 11 | 12 | 13 | 1 |
| 41- जालौन | 849 | 865 | 23.41 | 24.79 | 41- Jalaun |
| 42- झॉसी | 871 | 890 | 40.79 | 41.70 | 42- Jhansi |
| 43- ललितपुर | 882 | 906 | 14.52 | 14.36 | 43- Lalitpur |
| 44- हमीरपुर | 852 | 861 | 16.65 | 19.00 | 44- Hamirpur |
| 45- महोबा | 864 | 878 | 21.86 | 21.16 | 45- Mahoba |
| 46- बांदा | 860 | 863 | 15.87 | 15.32 | 46- Banda |
| 47- चित्रकूट | 872 | 879 | 9.99 | 9.71 | 47- Chitrakoot |
| बुन्देलखण्ड सम्भाग | 863 | 877 | 22.39 | 22.67 | Bundelkhand Region |
| 48- प्रतापगढ़ | 1004 | 998 | 5.29 | 5.46 | 48- Pratapgarh |
| 49- कौशाम्बी | 895 | 908 | 7.10 | 7.78 | 49- Kaushambi |
| 50- इलाहाबाद | 879 | 901 | 24.45 | 24.74 | 50- Allahabad |
| 51- फैजाबाद | 939 | 962 | 13.46 | 13.77 | 51- Faizabad |
| 52- अम्बेदकर नगर | 978 | 978 | 8.93 | 11.71 | 52- Ambedkar Nagar |
| 53- सुल्तानपुर | 980 | 982 | 4.74 | 6.04 | 53- Sultanpur |
| 54- अमैठी | .. | 976 | .. | 5.69 | 54- Amethi |
| 55- बहराइच | 868 | 892 | 10.00 | 8.14 | 55- Bahraich |
| 56- श्रावस्ती | 857 | 881 | 2.84 | 3.46 | 56- Shravasti |
| 57- बलरामपुर | 895 | 928 | 8.06 | 7.74 | 57- Balrampur |
| 58- गोण्डा | 906 | 921 | 7.03 | 6.55 | 58- Gonda |
| 59- सिद्धार्थ नगर | 948 | 976 | 3.81 | 6.28 | 59- Siddharth Nagar |
| 60- बस्ती | 938 | 963 | 5.56 | 5.60 | 60- Basti |
| 61- संतकबीर नगर | 974 | 972 | 7.08 | 7.49 | 61- Sant Kabir Nagar |
| 62- महाराजगंज | 934 | 943 | 5.09 | 5.02 | 62- Mahrajganj |
| 63- गोरखपुर | 960 | 950 | 19.59 | 18.83 | 63- Gorakhpur |
| 64- कुशीनगर | 963 | 961 | 4.58 | 4.72 | 64- Kushinagar |
| 65- देवरिया | 1002 | 1017 | 9.89 | 10.22 | 65- Deoria |
| 66- आजमगढ़ | 1020 | 1019 | 7.55 | 8.53 | 66- Azamgarh |
| 67- मऊ | 986 | 979 | 19.44 | 22.63 | 67- Mau |
| 68- बलिया | 953 | 937 | 9.77 | 9.39 | 68- Ballia |
| 69- जौनपुर | 1014 | 1024 | 7.40 | 7.71 | 69- Jaunpur |
| 70- गाजीपुर | 976 | 952 | 7.68 | 7.58 | 70- Ghazipur |
| 71- चन्दौली | 922 | 918 | 10.56 | 12.42 | 71- Chandauli |
| 72- वाराणसी | 903 | 913 | 40.16 | 43.44 | 72- Varanasi |
| 73- संतरविदास नगर | 917 | 955 | 12.82 | 14.53 | 73- Sant Ravidas Nagar |
| 74- मिर्जापुर | 897 | 903 | 13.54 | 13.92 | 74- Mirzapur |
| 75- सोनभद्र | 899 | 918 | 18.82 | 16.88 | 75- Sonbhadra |
| पूर्वी सम्भाग | 946 | 952 | 11.74 | 12.18 | Eastern Region |
| उत्तर प्रदेश | 898 | 912 | 20.78 | 22.27 | Uttar Pradesh |

1-जनसंख्या
POPULATION

| जिला/सम्भाग | 7.जनपदवार जनसंख्या का प्रदेश की कुल जनसंख्या से प्रतिशत | | 8.जनपदवार अनुसूचित जाति की जनसंख्या का कुल जनसंख्या से प्रतिशत | | District/Region |
|-------------------------|---|--------------|--|--------------|-----------------------|
| | Percentage of Districtwise population to state's total population | | Percentage of Districtwise S.C. population to total population | | |
| | 2001 | 2011 | 2001 | 2011 | |
| 1 | 14 | 15 | 16 | 17 | 1 |
| 1- सहारनपुर | 1.74 | 1.73 | 21.73 | 22.05 | 1- Saharanpur |
| 2- मुजफ्फरनगर | 2.13 | 1.42 | 13.50 | 14.60 | 2- Muzaffarnagar |
| 3- शामली | .. | 0.66 | .. | 11.20 | 3- Shamli |
| 4- बिजनौर | 1.88 | 1.84 | 20.94 | 21.38 | 4- Bijnor |
| 5- मुरादाबाद | 2.29 | 1.56 | 15.86 | 14.11 | 5- Moradabad |
| 6- संभल | .. | 1.10 | .. | 16.51 | 6- Sambhal |
| 7- रामपुर | 1.16 | 1.17 | 13.38 | 13.18 | 7- Rampur |
| 8- अमरोहा | 0.90 | 0.92 | 17.27 | 17.28 | 8- Amroha |
| 9- मेरठ | 1.79 | 1.72 | 18.44 | 18.12 | 9- Meerut |
| 10- बागपत | 0.70 | 0.65 | 10.98 | 11.44 | 10- Baghpat |
| 11- गाजियाबाद | 1.99 | 1.67 | 18.04 | 14.36 | 11- Ghaziabad |
| 12- हापुड़ | .. | 0.67 | .. | 21.92 | 12- Hapur |
| 13- गौतमबुद्ध नगर | 0.67 | 0.82 | 16.31 | 13.11 | 13- G.B.Nagar |
| 14- बुलन्दशहर | 1.81 | 1.75 | 20.21 | 20.74 | 14- Bulandshahr |
| 15- अलीगढ़ | 1.80 | 1.84 | 21.20 | 20.56 | 15- Aligarh |
| 16- हाथरस | 0.80 | 0.78 | 25.20 | 24.77 | 16- Hathras |
| 17- मथुरा | 1.25 | 1.27 | 19.60 | 19.89 | 17- Mathura |
| 18- आगरा | 2.18 | 2.21 | 21.78 | 22.43 | 18- Agra |
| 19- फिरोजाबाद | 1.25 | 1.25 | 18.85 | 18.97 | 19- Firozabad |
| 20- एटा | 0.92 | 0.89 | 17.15 | 15.84 | 20- Etah |
| 21- कासगंज | 0.74 | 0.72 | .. | 17.70 | 21- Kasganj |
| 22- मैनपुरी | 0.96 | 0.94 | 19.31 | 19.71 | 22- Mainpuri |
| 23- बदायूँ | 1.85 | 1.57 | 17.09 | 17.70 | 23- Badaun |
| 24- बरेली | 2.18 | 2.23 | 12.65 | 12.52 | 24- Bareilly |
| 25- पीलीभीत | 1.04 | 1.02 | 15.23 | 16.42 | 25- Pilibhit |
| 26- शाहजहाँपुर | 1.48 | 1.50 | 17.72 | 17.72 | 26- Shahjahanpur |
| 27- फर्रूखाबाद | 0.94 | 0.94 | 16.43 | 16.59 | 27- Farrukhabad |
| 28- कन्नौज | 0.84 | 0.83 | 18.43 | 18.71 | 28- Kannauj |
| 29- इटावा | 0.81 | 0.79 | 23.41 | 24.55 | 29- Etawah |
| 30- औरैया | 0.71 | 0.69 | 27.69 | 28.39 | 30- Auraiya |
| पश्चिमी सम्भाग | 36.82 | 37.17 | 18.17 | 18.08 | Western Region |
| 31- खोसी | 1.93 | 2.01 | 25.58 | 26.40 | 31- Kheri |
| 32- सीतापुर | 2.18 | 2.24 | 31.87 | 32.26 | 32- Sitapur |
| 33- हरदोई | 1.62 | 2.05 | 31.36 | 31.14 | 33- Hardoi |
| 34- उन्नाव | 1.62 | 1.56 | 30.64 | 30.52 | 34- Unnao |
| 35- लखनऊ | 2.19 | 2.30 | 21.29 | 20.66 | 35- Lucknow |
| 36- रायबरेली | 1.73 | 1.45 | 29.83 | 30.58 | 36- Rae Bareli |
| 37- कानपुर देहात | 0.94 | 0.90 | 24.85 | 25.64 | 37- Kanpur Dehat |
| 38- कानपुर नगर | 2.51 | 2.29 | 16.45 | 17.83 | 38- Kanpur Nagar |
| 39- फतेहपुर | 1.39 | 1.32 | 25.04 | 24.75 | 39- Fatehpur |
| 40- बाराबंकी | 1.61 | 1.63 | 26.89 | 26.51 | 40- Barabanki |
| केन्द्रीय सम्भाग | 18.15 | 17.75 | 26.10 | 26.39 | Central Region |

1-जनसंख्या
POPULATION

| जिला/सम्भाग | 7.जनपदवार जनसंख्या का प्रदेश की कुल जनसंख्या से प्रतिशत | | 8.जनपदवार अनुसूचित जाति की जनसंख्या का कुल जनसंख्या से प्रतिशत | | District/Region |
|---------------------------|---|---------------|--|--------------|---------------------------|
| | Percentage of Districtwise population to state's total population | | Percentage of Districtwise S.C. population to total population | | |
| | 2001 | 2011 | 2001 | 2011 | |
| 1 | 14 | 15 | 16 | 17 | 1 |
| 41- जालौन | 0.88 | 0.85 | 27.04 | 27.70 | 41- Jalaun |
| 42- झाँसी | 1.05 | 1.00 | 28.07 | 28.14 | 42- Jhansi |
| 43- ललितपुर | 0.59 | 0.61 | 24.93 | 19.69 | 43- Lalitpur |
| 44- हमीरपुर | 0.60 | 0.55 | 22.79 | 21.84 | 44- Hamirpur |
| 45- महोबा | 0.46 | 0.44 | 25.78 | 25.22 | 45- Mahoba |
| 46- बाँदा | 0.90 | 0.90 | 20.83 | 21.55 | 46- Banda |
| 47- चित्रकूट | 0.48 | 0.50 | 26.34 | 26.89 | 47- Chitrakoot |
| बुन्देलखण्ड सम्भाग | 4.95 | 4.85 | 25.14 | 24.66 | Bundelkhand Region |
| 48- प्रतापगढ़ | 1.64 | 1.61 | 22.01 | 22.10 | 48- Pratapgarh |
| 49- कौशाम्बी | 0.78 | 0.80 | 36.10 | 34.72 | 49- Kaushambi |
| 50- इलाहाबाद | 2.97 | 2.98 | 21.58 | 22.00 | 50- Allahabad |
| 51- फैजाबाद | 1.26 | 1.24 | 22.59 | 22.46 | 51- Faizabad |
| 52- अम्बेदकर नगर | 1.22 | 1.20 | 24.44 | 24.65 | 52- Ambedkar Nagar |
| 53- सुल्तानपुर | 1.93 | 1.22 | 22.25 | 21.49 | 53- Sultanpur |
| 54- अमेठी | .. | 0.93 | .. | 25.24 | 54- Amethi |
| 55- बहराइच | 1.63 | 1.75 | 14.39 | 14.60 | 55- Bahraich |
| 56- श्रावस्ती | 0.52 | 0.56 | 18.39 | 16.94 | 56- Shrawasti |
| 57- बलरामपुर | 1.01 | 1.08 | 13.48 | 12.90 | 57- Balrampur |
| 58- गोण्डा | 1.66 | 1.72 | 15.67 | 15.49 | 58- Gonda |
| 59- सिद्धार्थ नगर | 1.23 | 1.28 | 16.53 | 15.97 | 59- Siddharth Nagar |
| 60- बस्ती | 1.25 | 1.23 | 20.87 | 20.85 | 60- Basti |
| 61- संतकबीर नगर | 0.85 | 0.86 | 21.19 | 21.52 | 61- Sant Kabir Nagar |
| 62- महाराजगंज | 1.31 | 1.34 | 19.51 | 18.36 | 62- Mahrajganj |
| 63- गोरखपुर | 2.27 | 2.22 | 22.05 | 21.08 | 63- Gorakhpur |
| 64- कुशीनगर | 1.74 | 1.78 | 18.12 | 15.27 | 64- Kushinagar |
| 65- देवरिया | 1.63 | 1.55 | 18.19 | 15.11 | 65- Deoria |
| 66- आजमगढ़ | 2.37 | 2.31 | 25.73 | 25.39 | 66- Azamgarh |
| 67- मऊ | 1.12 | 1.10 | 22.74 | 21.51 | 67- Mau |
| 68- बलिया | 1.66 | 1.62 | 16.46 | 15.27 | 68- Ballia |
| 69- जौनपुर | 2.35 | 2.25 | 21.93 | 22.04 | 69- Jaunpur |
| 70- गाजीपुर | 1.83 | 1.81 | 21.38 | 20.07 | 70- Ghazipur |
| 71- चन्दौली | 0.99 | 0.98 | 24.29 | 22.88 | 71- Chandauli |
| 72- वाराणसी | 1.89 | 1.84 | 13.88 | 13.24 | 72- Varanasi |
| 73- संतरविदास नगर | 0.81 | 0.79 | 21.63 | 22.37 | 73- Sant Ravidas Nagar |
| 74- मिर्जापुर | 1.25 | 1.25 | 26.76 | 26.48 | 74- Mirzapur |
| 75- सोनभद्र | 0.91 | 0.93 | 41.92 | 22.64 | 75- Sonbhadra |
| पूर्वी सम्भाग | 40.08 | 40.23 | 21.15 | 20.13 | Eastern Region |
| उत्तर प्रदेश | 100.00 | 100.00 | 21.15 | 20.70 | Uttar Pradesh |

1-जनसंख्या
POPULATION

| जिला/सम्भाग | 9. अनुसूचित जाति की जनपदवार जनसंख्या का प्रदेश की अनुसूचित जाति की कुल जनसंख्या से प्रतिशत | | 10. जनपदवार अनुसूचित जनजाति की जनसंख्या का कुल जनसंख्या से प्रतिशत | | District/Region |
|-------------------------|--|--------------|--|-------------|-----------------------|
| | Percentage of Districtwise S.C. population to state's total S.C. population | | Percentage of Districtwise S.T. population to total population | | |
| | 2001 | 2011 | 2001 | 2011 | |
| 1 | 18 | 19 | 20 | 21 | 1 |
| 1- सहारनपुर | 1.79 | 1.85 | 0.02 | 0.03 | 1- Saharanpur |
| 2- मुजफ्फरनगर | 1.36 | 1.00 | 0.00 | 0.01 | 2- Muzaffarnagar |
| 3- शामली | .. | 0.36 | .. | 0.01 | 3- Shamli |
| 4- बिजनौर | 1.87 | 1.90 | 0.08 | 0.08 | 4- Bijnor |
| 5- मुरादाबाद | 1.72 | 1.07 | 0.01 | 0.02 | 5- Moradabad |
| 6- संभल | .. | 0.88 | .. | 0.00 | 6- Sambhal |
| 7- रामपुर | 0.73 | 0.74 | 0.02 | 0.02 | 7- Rampur |
| 8- अमरोहा | 0.74 | 0.77 | 0.00 | 0.01 | 8- Amroha |
| 9- मेरठ | 1.57 | 1.51 | 0.01 | 0.10 | 9- Meerut |
| 10- बागपत | 0.36 | 0.36 | 0.00 | 0.00 | 10- Baghpat |
| 11- गाजियाबाद | 1.69 | 1.16 | 0.01 | 0.11 | 11- Ghaziabad |
| 12- हापुड़ | .. | 0.71 | .. | 0.01 | 12- Hapur |
| 13- गौतमबुद्ध नगर | 0.56 | 0.52 | 0.03 | 0.13 | 13- G.B.Nagar |
| 14- बुलन्दशहर | 1.67 | 1.75 | 0.01 | 0.01 | 14- Bulandshahr |
| 15- अलीगढ़ | 1.80 | 1.83 | 0.01 | 0.02 | 15- Aligarh |
| 16- हाथरस | 0.96 | 0.94 | 0.01 | 0.02 | 16- Hathras |
| 17- मथुरा | 1.16 | 1.22 | 0.01 | 0.06 | 17- Mathura |
| 18- आगरा | 2.24 | 2.40 | 0.02 | 0.16 | 18- Agra |
| 19- फिरोजाबाद | 1.10 | 1.15 | 0.01 | 0.10 | 19- Firozabad |
| 20- एटा | 1.36 | 0.68 | 0.00 | 0.01 | 20- Etah |
| 21- कासगंज | .. | 0.61 | .. | 0.01 | 21- Kasganj |
| 22- मैनपुरी | 0.88 | 0.89 | 0.04 | 0.03 | 22- Mainpuri |
| 23- बदायूँ | 1.49 | 1.34 | 0.00 | 0.00 | 23- Badaun |
| 24- बरेली | 1.30 | 1.35 | 0.01 | 0.07 | 24- Bareilly |
| 25- पीलीभीत | 0.71 | 0.81 | 0.11 | 0.08 | 25- Pilibhit |
| 26- शाहजहाँपुर | 1.28 | 1.29 | 0.00 | 0.02 | 26- Shahjahanpur |
| 27- फर्रुखाबाद | 0.73 | 0.76 | 0.06 | 0.01 | 27- Farrukhabad |
| 28- कन्नौज | 0.73 | 0.75 | 0.00 | 0.00 | 28- Kannauj |
| 29- इटावा | 0.89 | 0.94 | 0.00 | 0.01 | 29- Etawah |
| 30- औरैया | 0.93 | 0.95 | 0.01 | 0.01 | 30- Auraiya |
| पश्चिमी सम्भाग | 31.64 | 32.47 | 0.02 | 0.05 | Western Region |
| 31- खीरी | 2.33 | 2.57 | 1.18 | 1.33 | 31- Kheri |
| 32- सीतापुर | 3.28 | 3.50 | 0.01 | 0.04 | 32- Sitapur |
| 33- हरदोई | 3.03 | 3.08 | 0.01 | 0.01 | 33- Hardoi |
| 34- उन्नाव | 2.35 | 2.29 | 0.04 | 0.09 | 34- Unnao |
| 35- लखनऊ | 2.21 | 2.29 | 0.08 | 0.16 | 35- Lucknow |
| 36- रायबरेली | 2.44 | 2.15 | 0.06 | 0.05 | 36- Rae Bareli |
| 37- कानपुर देहात | 1.11 | 1.11 | 0.02 | 0.04 | 37- Kanpur Dehat |
| 38- कानपुर नगर | 1.95 | 1.97 | 0.05 | 0.08 | 38- Kanpur Nagar |
| 39- फतेहपुर | 1.64 | 1.58 | 0.02 | 0.01 | 39- Fatehpur |
| 40- बाराबंकी | 2.05 | 2.09 | 0.02 | 0.02 | 40- Barabanki |
| केन्द्रीय सम्भाग | 22.40 | 22.63 | 0.16 | 0.21 | Central Region |

1-जनसंख्या
POPULATION

| जिला/सम्भाग | 9. अनुसूचित जाति की जनपदवार जनसंख्या का प्रदेश | | 10. जनपदवार अनुसूचित जनजाति की जनसंख्या का कुल जनसंख्या से | | District/Region |
|---------------------------|---|---------------|--|-------------|---------------------------|
| | Percentage of Districtwise S.C. population to state's total S.C. population | | Percentage of Districtwise S.T. population to total population | | |
| | 2001 | 2011 | 2001 | 2011 | |
| 1 | 18 | 19 | 20 | 21 | 1 |
| 41- जालौन | 1.12 | 1.13 | 0.01 | 0.05 | 41- Jalaun |
| 42- झाँसी | 1.39 | 1.36 | 0.06 | 0.19 | 42- Jhansi |
| 43- ललितपुर | 0.69 | 0.58 | 0.00 | 5.86 | 43- Lalitpur |
| 44- हमीरपुर | 0.68 | 0.58 | 0.02 | 0.04 | 44- Hamirpur |
| 45- महोबा | 0.52 | 0.53 | 0.01 | 0.07 | 45- Mahoba |
| 46- बाँदा | 0.91 | 0.94 | 0.00 | 0.01 | 46- Banda |
| 47- चित्रकूट | 0.57 | 0.64 | 0.00 | 0.04 | 47- Chitrakoot |
| बुन्देलखण्ड सम्भाग | 5.89 | 5.77 | 0.02 | 0.81 | Bundelkhand Region |
| 48- प्रतापगढ़ | 1.71 | 1.71 | 0.01 | 0.02 | 48- Pratapgarh |
| 49- कौशांबी | 1.33 | 1.34 | 0.01 | 0.01 | 49- Kaushambi |
| 50- इलाहाबाद | 3.03 | 3.17 | 0.09 | 0.13 | 50- Allahabad |
| 51- फैजाबाद | 1.34 | 1.34 | 0.01 | 0.04 | 51- Faizabad |
| 52- अम्बेदकर नगर | 1.41 | 1.43 | 0.01 | 0.03 | 52- Ambedkar Nagar |
| 53- सुल्तानपुर | 2.04 | 1.26 | 0.01 | 0.02 | 53- Sultanpur |
| 54- अमेठी | .. | 1.14 | .. | 0.02 | 54- Amethi |
| 55- बहराइच | 0.98 | 1.23 | 0.36 | 0.32 | 55- Bahraich |
| 56- श्रावस्ती | 0.62 | 0.46 | 0.40 | 0.50 | 56- Shrawasti |
| 57- बलरामपुर | 0.65 | 0.67 | 1.15 | 1.16 | 57- Balrampur |
| 58- गोण्डा | 1.23 | 1.29 | 0.01 | 0.03 | 58- Gonda |
| 59- सिद्धार्थ नगर | 0.96 | 0.99 | 0.01 | 0.47 | 59- Siddharth Nagar |
| 60- बस्ती | 1.24 | 1.24 | 0.01 | 0.15 | 60- Basti |
| 61- संतकबीर नगर | 0.86 | 0.89 | 0.02 | 0.09 | 61- Sant Kabir Nagar |
| 62- महाराजगंज | 1.21 | 1.19 | 0.12 | 0.61 | 62- Mahrajganj |
| 63- गोरखपुर | 2.36 | 2.26 | 0.02 | 0.41 | 63- Gorakhpur |
| 64- कुशीनगर | 1.49 | 1.32 | 0.01 | 2.25 | 64- Kushinagar |
| 65- देवरिया | 1.40 | 1.13 | 0.02 | 3.54 | 65- Deoria |
| 66- आजमगढ़ | 2.88 | 2.83 | 0.02 | 0.20 | 66- Azamgarh |
| 67- मऊ | 1.20 | 1.15 | 0.02 | 1.04 | 67- Mau |
| 68- बलिया | 1.29 | 1.20 | 0.01 | 3.40 | 68- Ballia |
| 69- जौनपुर | 2.44 | 2.39 | 0.01 | 0.11 | 69- Jaunpur |
| 70- गाजीपुर | 1.85 | 1.76 | 0.01 | 0.79 | 70- Ghazipur |
| 71- चन्दौली | 1.14 | 1.08 | 0.02 | 2.14 | 71- Chandauli |
| 72- वाराणसी | 1.24 | 1.18 | 0.02 | 0.78 | 72- Varanasi |
| 73- संतरविदास नगर | 0.83 | 0.85 | 0.02 | 0.12 | 73- Sant Ravidas Nagar |
| 74- मिर्जापुर | 1.61 | 1.60 | 0.06 | 0.81 | 74- Mirzapur |
| 75- सोनभद्र | 1.75 | 1.02 | 0.03 | 20.67 | 75- Sonbhadra |
| पूर्वी सम्भाग | 40.07 | 39.13 | 0.07 | 1.18 | Eastern Region |
| उत्तर प्रदेश | 100.00 | 100.00 | 0.06 | 0.57 | Uttar Pradesh |

1-जनसंख्या
POPULATION

| जिला/सम्भाग | 11. अनुसूचित जनजाति की जनसंख्या का प्रदेश की अनुसूचित जनजाति की कुल जनसंख्या से प्रतिशत | | District/Region |
|-------------------------|---|-------------|-----------------------|
| | percentage of S.T. population to state's total S.T. population | | |
| | 2001 | 2011 | |
| 1 | 22 | 23 | 1 |
| 1- सहारनपुर | 0.46 | 0.09 | 1- Saharanpur |
| 2- मुजफ्फरनगर | 0.08 | 0.02 | 2- Muzaffarnagar |
| 3- शामली | .. | 0.01 | 3- Shamli |
| 4- बिजनौर | 2.25 | 0.27 | 4- Bijnor |
| 5- मुरादाबाद | 0.28 | 0.06 | 5- Moradabad |
| 6- संभल | .. | 0.00 | 6- Sambhal |
| 7- रामपुर | 0.33 | 0.03 | 7- Rampur |
| 8- अमरोहा | 0.02 | 0.01 | 8- Amroha |
| 9- मेरठ | 0.22 | 0.30 | 9- Meerut |
| 10- बागपत | 0.04 | 0.00 | 10- Baghpat |
| 11- गाजियाबाद | 0.19 | 0.34 | 11- Ghaziabad |
| 12- हापुड़ | .. | 0.01 | 12- Hapur |
| 13- गौतमबुद्ध नगर | 0.37 | 0.20 | 13- G.B.Nagar |
| 14- बुलन्दशहर | 0.17 | 0.02 | 14- Bulandshahr |
| 15- अलीगढ़ | 0.21 | 0.06 | 15- Aligarh |
| 16- हाथरस | 0.06 | 0.02 | 16- Hathras |
| 17- मथुरा | 0.21 | 0.13 | 17- Mathura |
| 18- आगरा | 0.80 | 0.64 | 18- Agra |
| 19- फिरोजाबाद | 0.18 | 0.23 | 19- Firozabad |
| 20- एटा | 0.03 | 0.01 | 20- Etah |
| 21- कासगंज | .. | 0.01 | 21- Kasganj |
| 22- मैनपुरी | 0.66 | 0.04 | 22- Mainpuri |
| 23- बदायूँ | 0.10 | 0.01 | 23- Badaun |
| 24- बरेली | 0.35 | 0.28 | 24- Bareilly |
| 25- पीलीभीत | 1.66 | 0.15 | 25- Pilibhit |
| 26- शाहजहाँपुर | 0.09 | 0.04 | 26- Shahjahanpur |
| 27- फर्रुखाबाद | 0.84 | 0.02 | 27- Farrukhabad |
| 28- कन्नौज | 0.04 | 0.00 | 28- Kannauj |
| 29- इटावा | 0.01 | 0.01 | 29- Etawah |
| 30- औरैया | 0.06 | 0.01 | 30- Auraiya |
| पश्चिमी सम्भाग | 9.74 | 3.04 | Western Region |
| 31- खीरी | 35.15 | 4.71 | 31- Kheri |
| 32- सीतापुर | 0.34 | 0.14 | 32- Sitapur |
| 33- हरदोई | 0.19 | 0.03 | 33- Hardoi |
| 34- उन्नाव | 0.89 | 0.26 | 34- Unnao |
| 35- लखनऊ | 2.66 | 0.66 | 35- Lucknow |
| 36- रायबरेली | 1.67 | 0.14 | 36- Rae Bareli |
| 37- कानपुर देहात | 0.35 | 0.07 | 37- Kanpur Dehat |
| 38- कानपुर नगर | 1.90 | 0.33 | 38- Kanpur Nagar |
| 39- फतेहपुर | 0.43 | 0.03 | 39- Fatehpur |
| 40- बाराबंकी | 0.42 | 0.05 | 40- Barabanki |
| केन्द्रीय सम्भाग | 44.00 | 6.43 | Central Region |

1-जनसंख्या
POPULATION

| जिला/सम्भाग | 11. अनुसूचित जनजाति की जनसंख्या का प्रदेश की अनुसूचित जनजाति की कुल जनसंख्या से प्रतिशत | | District/Region |
|---------------------------|---|---------------|---------------------------|
| | percentage of S.T. population to state's total S.T. population | | |
| | 2001 | 2011 | |
| 1 | 22 | 23 | 1 |
| 41- जालौन | 0.13 | 0.07 | 41- Jalaun |
| 42- झांसी | 0.99 | 0.34 | 42- Jhansi |
| 43- ललितपुर | 0.00 | 6.31 | 43- Lalitpur |
| 44- हमीरपुर | 0.15 | 0.04 | 44- Hamirpur |
| 45- महोबा | 0.06 | 0.06 | 45- Mahoba |
| 46- बांदा | 0.05 | 0.01 | 46- Banda |
| 47- चित्रकूट | 0.00 | 0.03 | 47- Chitrakoot |
| बुन्देलखण्ड सम्भाग | 1.39 | 6.87 | Bundelkhand Region |
| 48- प्रतापगढ़ | 0.15 | 0.06 | 48- Pratapgarh |
| 49- कौशाम्बी | 0.08 | 0.02 | 49- Kaushambi |
| 50- इलाहाबाद | 3.96 | 0.70 | 50- Allahabad |
| 51- फैजाबाद | 0.18 | 0.08 | 51- Faizabad |
| 52- अम्बेदकर नगर | 0.13 | 0.07 | 52- Ambedkar Nagar |
| 53- सुल्तानपुर | 0.43 | 0.05 | 53- Sultanpur |
| 54- अमेठी | .. | 0.03 | 54- Amethi |
| 55- बहराइच | 7.93 | 0.98 | 55- Bahraich |
| 56- श्रावस्ती | 4.41 | 0.49 | 56- Shrawasti |
| 57- बलरामपुर | 17.92 | 2.19 | 57- Balrampur |
| 58- गोण्डा | 0.17 | 0.08 | 58- Gonda |
| 59- सिद्धार्थ नगर | 0.21 | 1.06 | 59- Siddharth Nagar |
| 60- बस्ती | 0.22 | 0.32 | 60- Basti |
| 61- संतकबीर नगर | 0.28 | 0.14 | 61- Sant Kabir Nagar |
| 62- महाराजगंज | 2.37 | 1.45 | 62- Mahrajganj |
| 63- गोरखपुर | 0.83 | 1.60 | 63- Gorakhpur |
| 64- कुशीनगर | 0.39 | 7.08 | 64- Kushinagar |
| 65- देवरिया | 0.49 | 9.69 | 65- Deoria |
| 66- आजमगढ़ | 0.65 | 0.82 | 66- Azamgarh |
| 67- मऊ | 0.40 | 2.02 | 67- Mau |
| 68- बलिया | 0.25 | 9.71 | 68- Ballia |
| 69- जौनपुर | 0.35 | 0.42 | 69- Jaunpur |
| 70- गाजीपुर | 0.26 | 2.53 | 70- Ghazipur |
| 71- चन्दौली | 0.23 | 3.68 | 71- Chandauli |
| 72- वाराणसी | 0.71 | 2.52 | 72- Varanasi |
| 73- संतरविदास नगर | 0.21 | 0.17 | 73- Sant Ravidas Nagar |
| 74- मिर्जापुर | 1.21 | 1.77 | 74- Mirzapur |
| 75- सोनभद्र | 0.46 | 33.94 | 75- Sonbhadra |
| पूर्वी सम्भाग | 44.87 | 83.67 | Eastern Region |
| उत्तर प्रदेश | 100.00 | 100.00 | Uttar Pradesh |

1-जनसंख्या
POPULATION

| जिला/सम्भाग | 12. अनुसूचित जाति की जनसंख्या में दशकीय वृद्धि दर | | 13. अनुसूचित जनजाति की जनसंख्या में दशकीय वृद्धि दर | | District/Region |
|-------------------------|---|--------------|---|---------------|-----------------------|
| | Decadal growth rate in S.C. population | | Decadal growth rate in S.T. population | | |
| | 1991-2001 | 2001-2011 | 1991-2001 | 2001-2011 | |
| 1 | 24 | 25 | 26 | 27 | 1 |
| 1- सहारनपुर | 21.13 | 21.47 | 108.37 | 96.79 | 1- Saharanpur |
| 2- मुजफ्फरनगर | 19.86 | 17.34 | 67.31 | 264.37 | 2- Muzaffarnagar |
| 3- शामली | .. | .. | .. | .. | 3- Shamli |
| 4- बिजनौर | 29.26 | 20.07 | 29.44 | 26.00 | 4- Bijnor |
| 5- मुरादाबाद | 28.36 | 21.04 | -4.40 | 125.33 | 5- Moradabad |
| 6- संभल | .. | .. | .. | .. | 6- Sambhal |
| 7- रामपुर | 31.88 | 19.65 | 601.96 | 0.00 | 7- Rampur |
| 8- अमरोहा | 33.19 | 22.85 | -74.19 | 583.33 | 8- Amroha |
| 9- मेरठ | 23.17 | 12.93 | 259.49 | 1336.44 | 9- Meerut |
| 10- बागपत | 2.29 | 16.62 | .. | -70.83 | 10- Baghpat |
| 11- गाजियाबाद | 41.79 | 30.26 | 104.95 | 1816.91 | 11- Ghaziabad |
| 12- हापुड़ | .. | .. | .. | .. | 12- Hapur |
| 13- गौतमबुद्ध नगर | 31.69 | 10.25 | 512.31 | 456.53 | 13- G.B.Nagar |
| 14- बुलन्दशहर | 13.20 | 23.26 | 74.07 | 5.32 | 14- Bulandshahr |
| 15- अलीगढ़ | 19.51 | 19.07 | 135.43 | 173.48 | 15- Aligarh |
| 16- हाथरस | 16.46 | 15.09 | .. | 288.41 | 16- Hathras |
| 17- मथुरा | 23.52 | 24.59 | 35.88 | 558.01 | 17- Mathura |
| 18- आगरा | 23.51 | 25.74 | 225.56 | 737.76 | 18- Agra |
| 19- फिरोजाबाद | 30.95 | 22.44 | 60.83 | 1229.02 | 19- Firozabad |
| 20- एटा | 23.12 | -41.29 | -56.52 | 366.67 | 20- Etah |
| 21- कासगंज | .. | .. | .. | .. | 21- Kasganj |
| 22- मैनपुरी | 21.39 | 19.40 | 6354.55 | -32.68 | 22- Mainpuri |
| 23- बदायूँ | 23.58 | 18.65 | 292.59 | -45.28 | 23- Badaun |
| 24- बरेली | 27.54 | 21.71 | -12.18 | 760.53 | 24- Bareilly |
| 25- पीलीभीत | 21.92 | 33.16 | 35.42 | -4.41 | 25- Pilibhit |
| 26- शाहजहाँपुर | 26.10 | 17.98 | -75.26 | 423.71 | 26- Shahjahanpur |
| 27- फर्रुखाबाद | 18.41 | 21.17 | 21.14 | -74.75 | 27- Farrukhabad |
| 28- कन्नौज | 21.18 | 21.07 | 176.47 | -68.09 | 28- Kannauj |
| 29- इटावा | 19.19 | 23.87 | -74.60 | 956.25 | 29- Etawah |
| 30- औरैया | 21.55 | 19.84 | 466.67 | 120.59 | 30- Auraiya |
| पश्चिमी सम्भाग | 23.83 | 20.71 | 55.62 | 227.31 | Western Region |
| 31- खीरी | 26.05 | 29.43 | 31.51 | 40.65 | 31- Kheri |
| 32- सीतापुर | 25.34 | 25.38 | 31.54 | 336.51 | 32- Sitapur |
| 33- हरदोई | 22.99 | 19.58 | 497.06 | 71.92 | 33- Hardoi |
| 34- उन्नाव | 23.11 | 14.67 | -59.71 | 205.75 | 34- Unnao |
| 35- लखनऊ | 28.47 | 22.12 | 155.16 | 161.72 | 35- Lucknow |
| 36- रायबरेली | 23.53 | 20.26 | 21.76 | -2.55 | 36- Rae Bareli |
| 37- कानपुर देहात | 22.41 | 18.57 | -9.69 | 109.69 | 37- Kanpur Dehat |
| 38- कानपुर नगर | 25.03 | 19.09 | 54.91 | 82.98 | 38- Kanpur Nagar |
| 39- फतेहपुर | 23.14 | 12.70 | 50.65 | -27.19 | 39- Fatehpur |
| 40- बाराबंकी | 23.22 | 20.26 | 90.79 | 33.77 | 40- Barabanki |
| केन्द्रीय सम्भाग | 24.42 | 20.73 | 30.34 | 53.72 | Central Region |

1-जनसंख्या
POPULATION

| जिला/सम्भाग | 12. अनुसूचित जाति की जनसंख्या में दशकीय वृद्धि दर | | 13. अनुसूचित जनजाति की जनसंख्या में दशकीय वृद्धि दर | | District/Region |
|---------------------------|---|--------------|---|----------------|---------------------------|
| | Decadal growth rate in S.C. population | | Decadal growth rate in S.T. population | | |
| | 1991-2001 | 2001-2011 | 1991-2001 | 2001-2011 | |
| 1 | 24 | 25 | 26 | 27 | 1 |
| 41- जालौन | 17.94 | 19.04 | .. | 494.29 | 41- Jalaun |
| 42- झाँसी | 18.94 | 14.85 | 472.19 | 261.96 | 42- Jhansi |
| 43- ललितपुर | 29.04 | -1.34 | -99.43 | 3580400.00 | 43- Lalitpur |
| 44- हमीरपुर | 13.14 | 1.39 | 1283.33 | 185.54 | 44- Hamirpur |
| 45- महोबा | 18.03 | 20.96 | 27.45 | 895.38 | 45- Mahoba |
| 46- बाँदा | 18.84 | 21.12 | 31.71 | 201.85 | 46- Banda |
| 47- चित्रकूट | 23.50 | 32.11 | -50.00 | 36500.00 | 47- Chitrakoot |
| बुन्देलखण्ड सम्भाग | 19.48 | 15.38 | 133.33 | 5104.61 | Bundelkhand Region |
| 48- प्रतापगढ़ | 26.51 | 18.00 | 76.67 | 354.72 | 48- Pratapgarh |
| 49- कोशाम्बी | 29.03 | 18.97 | 1128.57 | 124.42 | 49- Kaushambi |
| 50- इलाहाबाद | 26.49 | 22.98 | 94.49 | 86.17 | 50- Allahabad |
| 51- फैजाबाद | 25.88 | 17.63 | .. | 390.00 | 51- Faizabad |
| 52- अम्बेदकर नगर | 28.32 | 19.33 | .. | 421.68 | 52- Ambedkar Nagar |
| 53- सुल्तानपुर | 25.03 | 19.05 | 153.26 | 49.36 | 53- Sultanpur |
| 54- अमेठी | .. | .. | .. | .. | 54- Amethi |
| 55- बहराइच | 23.18 | 48.60 | 39.27 | 30.39 | 55- Bahraich |
| 56- श्रावस्ती | 22.53 | -12.49 | 42.31 | 16.36 | 56- Shravasti |
| 57- बलरामपुर | 15.80 | 22.25 | 27.45 | 28.63 | 57- Balrampur |
| 58- गोण्डा | 20.22 | 22.72 | 287.23 | 378.02 | 58- Gonda |
| 59- सिद्धार्थ नगर | 25.37 | 21.18 | 221.13 | 5172.37 | 59- Siddharth Nagar |
| 60- बस्ती | 23.46 | 18.13 | 176.47 | 1440.43 | 60- Basti |
| 61- संतकबीर नगर | 23.64 | 22.64 | 252.87 | 418.89 | 61- Sant Kabir Nagar |
| 62- महाराजगंज | 30.41 | 16.22 | -4.7 | 541.0 | 62- Mahrajganj |
| 63- गोरखपुर | 23.00 | 12.63 | 82.89 | 1923.61 | 63- Gorakhpur |
| 64- कुशीनगर | 44.58 | 3.83 | 360.44 | 19057.28 | 64- Kushinagar |
| 65- देवरिया | 50.42 | -5.00 | 182.01 | 20518.01 | 65- Deoria |
| 66- आजमगढ़ | 25.53 | 15.54 | 233.33 | 1232.43 | 66- Azamgarh |
| 67- मऊ | 32.20 | 12.54 | 725.00 | 5241.49 | 67- Mau |
| 68- बलिया | 36.85 | 8.81 | 57.80 | 40234.80 | 68- Ballia |
| 69- जौनपुर | 22.54 | 15.44 | 261.54 | 1159.57 | 69- Jaunpur |
| 70- गाजीपुर | 30.66 | 11.88 | -30.20 | 10081.56 | 70- Ghazipur |
| 71- चन्दौली | 30.04 | 11.93 | 3514.29 | 16392.09 | 71- Chandauli |
| 72- वाराणसी | 25.56 | 11.80 | 998.57 | 3621.33 | 72- Varanasi |
| 73- संतरविदास नगर | 28.37 | 20.62 | 188.46 | 732.44 | 73- Sant Ravidas Nagar |
| 74- मिर्जापुर | 31.66 | 16.77 | 2106.78 | 1446.24 | 74- Mirzapur |
| 75- सोनभद्र | 34.28 | -31.27 | 254.68 | 77996.96 | 75- Sonbhadra |
| पूर्वी सम्भाग | 28.00 | 13.88 | 50.49 | 1858.61 | Eastern Region |
| उत्तर प्रदेश | 25.33 | 17.67 | 41.99 | 950.61 | Uttar Pradesh |

1-जनसंख्या
POPULATION

| जिला/सम्भाग | 14.धर्मानुसार जनसंख्या का प्रतिशत वितरण | | | | District/Region |
|-------------------------|---|--------------|--------------|--------------|-----------------------|
| | Percentage distribution of religion wise population | | | | |
| | हिन्दू | | मुस्लिम | | |
| | Hindu | | Muslim | | |
| | 2001 | 2011 | 2001 | 2011 | |
| 1 | 28 | 29 | 30 | 31 | 1 |
| 1- सहारनपुर | 59.49 | 56.74 | 39.11 | 41.95 | 1- Saharanpur |
| 2- मुजफ्फरनगर | 60.71 | 57.51 | 38.09 | 41.30 | 2- Muzaffarnagar |
| 3- शामली | .. | .. | .. | .. | 3- Shamli |
| 4- बिजनौर | 56.41 | 55.18 | 41.71 | 43.04 | 4- Bijnor |
| 5- मुरादाबाद | 53.84 | 52.14 | 45.54 | 47.12 | 5- Moradabad |
| 6- संभल | .. | .. | .. | .. | 6- Sambhal |
| 7- रामपुर | 47.05 | 45.97 | 49.14 | 50.57 | 7- Rampur |
| 8- अमरोहा | 59.89 | 58.44 | 39.38 | 40.78 | 8- Amroha |
| 9- मेरठ | 65.54 | 63.40 | 32.55 | 34.43 | 9- Meerut |
| 10- बागपत | 73.43 | 70.41 | 24.73 | 27.98 | 10- Baghpat |
| 11- गाजियाबाद | 74.79 | 72.93 | 23.79 | 25.35 | 11- Ghaziabad |
| 12- हापुड | .. | .. | .. | .. | 12- Hapur |
| 13- गौतमबुद्ध नगर | 85.60 | 84.58 | 13.01 | 13.08 | 13- G.B.Nagar |
| 14- बुलन्दशहर | 78.47 | 77.37 | 21.07 | 22.22 | 14- Bulandshahr |
| 15- अलीगढ़ | 81.49 | 79.05 | 17.78 | 19.85 | 15- Aligarh |
| 16- हाथरस | 89.41 | 89.30 | 10.09 | 10.19 | 16- Hathras |
| 17- मथुरा | 91.51 | 90.72 | 8.08 | 8.52 | 17- Mathura |
| 18- आगरा | 89.62 | 88.77 | 8.94 | 9.31 | 18- Agra |
| 19- फिरोजाबाद | 85.94 | 85.69 | 12.68 | 12.60 | 19- Firozabad |
| 20- एटा | 87.26 | 90.79 | 11.45 | 8.25 | 20- Etah |
| 21- कासगंज | .. | 84.32 | .. | 14.88 | 21- Kasganj |
| 22- मैनपुरी | 93.04 | 93.48 | 5.30 | 5.39 | 22- Mainpuri |
| 23- बदायूँ | 78.26 | 77.89 | 21.33 | 21.47 | 23- Badaun |
| 24- बरेली | 64.81 | 63.64 | 33.89 | 34.54 | 24- Bareilly |
| 25- पीलीभीत | 71.32 | 71.34 | 23.75 | 24.11 | 25- Pilibhit |
| 26- शाहजहाँपुर | 79.63 | 80.24 | 17.86 | 17.55 | 26- Shahjahanpur |
| 27- फर्रुखाबाद | 84.44 | 84.67 | 14.81 | 14.69 | 27- Farrukhabad |
| 28- कन्नौज | 83.84 | 83.05 | 15.78 | 16.54 | 28- Kannauj |
| 29- इटावा | 92.09 | 92.17 | 7.16 | 7.20 | 29- Etawah |
| 30- औरैया | 92.37 | 92.32 | 7.09 | 7.39 | 30- Auraiya |
| पश्चिमी सम्भाग | 74.05 | 72.90 | 24.61 | 25.67 | Western Region |
| 31- खीरी | 77.41 | 76.55 | 19.10 | 20.08 | 31- Kheri |
| 32- सीतापुर | 80.07 | 79.29 | 19.23 | 19.93 | 32- Sitapur |
| 33- हरदोई | 86.23 | 85.71 | 13.11 | 13.59 | 33- Hardoi |
| 34- उन्नाव | 88.79 | 87.89 | 10.99 | 11.69 | 34- Unnao |
| 35- लखनऊ | 78.20 | 77.08 | 20.52 | 21.46 | 35- Lucknow |
| 36- रायबरेली | 87.94 | 87.39 | 11.84 | 12.13 | 36- Rae Bareli |
| 37- कानपुर देहात | 90.21 | 89.80 | 9.31 | 9.82 | 37- Kanpur Dehat |
| 38- कानपुर नगर | 82.73 | 82.78 | 15.69 | 15.73 | 38- Kanpur Nagar |
| 39- फतेहपुर | 86.52 | 86.40 | 13.30 | 13.32 | 39- Fatehpur |
| 40- बाराबंकी | 77.51 | 76.84 | 22.04 | 22.61 | 40- Barabanki |
| केन्द्रीय सम्भाग | 82.95 | 82.21 | 16.03 | 16.69 | Central Region |

1-जनसंख्या
POPULATION

| जिला/सम्भाग | 14.धर्मानुसार जनसंख्या का प्रतिशत वितरण | | | | District/Region |
|---------------------------|---|--------------|--------------|--------------|---------------------------|
| | Percentage distribution of religion wise population | | | | |
| | हिन्दू | | मुस्लिम | | |
| | Hindu | | Muslim | | |
| | 2001 | 2011 | 2001 | 2011 | |
| 1 | 28 | 29 | 30 | 31 | 1 |
| 41- जालौन | 89.37 | 89.33 | 10.06 | 10.15 | 41- Jalaun |
| 42- झाँसी | 91.28 | 91.26 | 7.44 | 7.40 | 42- Jhansi |
| 43- ललितपुर | 94.75 | 95.27 | 2.95 | 2.76 | 43- Lalitpur |
| 44- हमीरपुर | 91.92 | 91.46 | 7.96 | 8.26 | 44- Hamirpur |
| 45- महोबा | 93.10 | 93.06 | 6.68 | 6.56 | 45- Mahoba |
| 46- बांदा | 91.60 | 91.00 | 8.21 | 8.76 | 46- Banda |
| 47- चित्रकूट | 96.21 | 96.33 | 3.55 | 3.48 | 47- Chitrakoot |
| बुन्देलखण्ड सम्भाग | 92.11 | 92.09 | 7.15 | 7.17 | Bundelkhand Region |
| 48- प्रतापगढ़ | 85.89 | 85.11 | 13.70 | 14.10 | 48- Pratapgarh |
| 49- कौशाम्बी | 86.32 | 85.80 | 13.51 | 13.78 | 49- Kaushambi |
| 50- इलाहाबाद | 86.81 | 85.69 | 12.72 | 13.38 | 50- Allahabad |
| 51- फैजाबाद | 85.15 | 84.75 | 14.57 | 14.80 | 51- Faizabad |
| 52- अम्बेदकर नगर | 83.33 | 82.81 | 16.39 | 16.75 | 52- Ambedkar Nagar |
| 53- सुल्तानपुर | 83.25 | 82.16 | 16.32 | 17.13 | 53- Sultanpur |
| 54- अमेठी | .. | .. | .. | .. | 54- Amethi |
| 55- बहराइच | 64.56 | 65.71 | 34.83 | 33.53 | 55- Bahraich |
| 56- श्रावस्ती | 74.18 | 68.79 | 25.60 | 30.79 | 56- Shravasti |
| 57- बलरामपुर | 62.93 | 62.05 | 36.72 | 37.51 | 57- Balrampur |
| 58- गोण्डा | 80.48 | 79.77 | 19.26 | 19.76 | 58- Gonda |
| 59- सिद्धार्थ नगर | 70.02 | 69.93 | 29.43 | 29.23 | 59- Siddharth Nagar |
| 60- बस्ती | 84.56 | 84.52 | 14.70 | 14.79 | 60- Basti |
| 61- संतकबीर नगर | 75.60 | 75.83 | 24.02 | 23.58 | 61- Sant Kabir Nagar |
| 62- महाराजगंज | 82.49 | 81.83 | 16.46 | 17.08 | 62- Mahrajganj |
| 63- गोरखपुर | 90.40 | 90.28 | 9.15 | 9.09 | 63- Gorakhpur |
| 64- कुशीनगर | 82.77 | 82.16 | 16.86 | 17.40 | 64- Kushinagar |
| 65- देवरिया | 88.42 | 88.07 | 11.38 | 11.56 | 65- Deoria |
| 66- आजमगढ़ | 84.59 | 84.06 | 15.07 | 15.58 | 66- Azamgarh |
| 67- मऊ | 80.60 | 80.23 | 19.04 | 19.43 | 67- Mau |
| 68- बलिया | 93.16 | 92.73 | 6.57 | 6.59 | 68- Ballia |
| 69- जौनपुर | 89.08 | 88.59 | 10.20 | 10.76 | 69- Jaunpur |
| 70- गाजीपुर | 89.64 | 89.32 | 9.89 | 10.17 | 70- Ghazipur |
| 71- चन्दौली | 89.48 | 88.48 | 10.24 | 11.01 | 71- Chandauli |
| 72- वाराणसी | 83.72 | 84.52 | 15.85 | 14.88 | 72- Varanasi |
| 73- संतरविदास नगर | 87.75 | 86.70 | 11.96 | 12.92 | 73- Sant Ravidas Nagar |
| 74- मिर्जापुर | 92.30 | 91.81 | 7.48 | 7.84 | 74- Mirzapur |
| 75- सोनभद्र | 93.97 | 93.35 | 5.40 | 5.56 | 75- Sonbhadra |
| पूर्वी सम्भाग | 84.17 | 83.47 | 15.40 | 15.92 | Eastern Region |
| उत्तर प्रदेश | 80.61 | 79.73 | 18.50 | 19.26 | Uttar Pradesh |

1-जनसंख्या
POPULATION

| जिला/सम्भाग | 14.धर्मानुसार जनसंख्या का प्रतिशत वितरण | | | | District/Region |
|-------------------------|---|-------------|-------------|-------------|-----------------------|
| | Percentage distribution of religion wise population | | | | |
| | ईसाई | | सिक्ख | | |
| | Christians | | Sikhs | | |
| | 2001 | 2011 | 2001 | 2011 | |
| 1 | 32 | 33 | 34 | 35 | 1 |
| 1- सहारनपुर | 0.17 | 0.19 | 0.66 | 0.54 | 1- Saharanpur |
| 2- मुजफ्फरनगर | 0.09 | 0.16 | 0.48 | 0.45 | 2- Muzaffarnagar |
| 3- शामली | .. | .. | .. | .. | 3- Shamli |
| 4- बिजनौर | 0.11 | 0.17 | 1.55 | 1.37 | 4- Bijnor |
| 5- मुरादाबाद | 0.23 | 0.28 | 0.24 | 0.16 | 5- Moradabad |
| 6- संभल | .. | .. | .. | .. | 6- Sambhal |
| 7- रामपुर | 0.38 | 0.39 | 3.57 | 2.80 | 7- Rampur |
| 8- अमरोहा | 0.28 | 0.32 | .. | 0.29 | 8- Amroha |
| 9- मेरठ | 0.25 | 0.31 | 0.64 | 0.72 | 9- Meerut |
| 10- बागपत | 0.09 | 0.14 | .. | 0.04 | 10- Baghpat |
| 11- गाजियाबाद | 0.27 | 0.41 | 0.58 | 0.49 | 11- Ghaziabad |
| 12- हापुड़ | .. | .. | .. | .. | 12- Hapur |
| 13- गौतमबुद्ध नगर | 0.41 | 0.45 | .. | 0.56 | 13- G.B.Nagar |
| 14- बुलन्दशहर | 0.13 | 0.12 | 0.11 | 0.08 | 14- Bulandshahr |
| 15- अलीगढ़ | 0.14 | 0.21 | 0.16 | 0.16 | 15- Aligarh |
| 16- हाथरस | 0.08 | 0.09 | .. | 0.03 | 16- Hathras |
| 17- मथुरा | 0.09 | 0.12 | 0.10 | 0.11 | 17- Mathura |
| 18- आगरा | 0.20 | 0.23 | 0.35 | 0.27 | 18- Agra |
| 19- फिरोजाबाद | 0.08 | 0.13 | 0.08 | 0.07 | 19- Firozabad |
| 20- एटा | 0.15 | 0.14 | 0.08 | 0.04 | 20- Etah |
| 21- कासगंज | .. | 0.14 | .. | 0.16 | 21- Kasganj |
| 22- मेनपुरी | 0.06 | 0.09 | 0.02 | 0.03 | 22- Mainpuri |
| 23- बदायूँ | 0.11 | 0.17 | 0.07 | 0.03 | 23- Badaun |
| 24- बरेली | 0.26 | 0.33 | 0.72 | 0.63 | 24- Bareilly |
| 25- पीलीभीत | 0.11 | 0.17 | 4.93 | 4.17 | 25- Pilibhit |
| 26- शाहजहाँपुर | 0.11 | 0.15 | 2.12 | 1.70 | 26- Shahjahanpur |
| 27- फर्रुखाबाद | 0.14 | 0.17 | 0.09 | 0.17 | 27- Farrukhabad |
| 28- कन्नौज | 0.04 | 0.08 | .. | 0.03 | 28- Kannauj |
| 29- इटावा | 0.04 | 0.09 | 0.11 | 0.07 | 29- Etawah |
| 30- औरैया | 0.03 | 0.07 | .. | 0.03 | 30- Auraiya |
| पश्चिमी सम्भाग | 0.16 | 0.21 | 0.67 | 0.57 | Western Region |
| 31- खीरी | 0.12 | 0.19 | 2.85 | 2.35 | 31- Kheri |
| 32- सीतापुर | 0.06 | 0.15 | 0.23 | 0.26 | 32- Sitapur |
| 33- हरदोई | 0.06 | 0.14 | 0.09 | 0.14 | 33- Hardoi |
| 34- उन्नाव | 0.04 | 0.11 | 0.03 | 0.04 | 34- Unnao |
| 35- लखनऊ | 0.34 | 0.45 | 0.71 | 0.52 | 35- Lucknow |
| 36- रायबरेली | 0.05 | 0.11 | 0.10 | 0.07 | 36- Rae Bareli |
| 37- कानपुर देहात | 0.08 | 0.07 | 0.01 | 0.03 | 37- Kanpur Dehat |
| 38- कानपुर नगर | 0.33 | 0.34 | 1.60 | 0.65 | 38- Kanpur Nagar |
| 39- फतेहपुर | 0.04 | 0.08 | 0.01 | 0.02 | 39- Fatehpur |
| 40- बाराबंकी | 0.08 | 0.15 | 0.05 | 0.06 | 40- Barabanki |
| केन्द्रीय सम्भाग | 0.14 | 0.20 | 0.58 | 0.48 | Central Region |

1-जनसंख्या
POPULATION

| जिला/सम्भाग | 14.धर्मानुसार जनसंख्या का प्रतिशत वितरण | | | | District/Region |
|---------------------------|---|-------------|----------------|-------------|---------------------------|
| | Percentage distribution of religion wise population | | | | |
| | ईसाई Christians | | सिक्ख Sikhs | | |
| | 2001 | 2011 | 2001 | 2011 | |
| 1 | 32 | 33 | 34 | 35 | 1 |
| 41- जालौन | 0.06 | 0.07 | 0.09 | 0.03 | 41- Jalaun |
| 42- झाँसी | 0.41 | 0.35 | 0.33 | 0.25 | 42- Jhansi |
| 43- ललितपुर | 0.11 | 0.11 | 0.11 | 0.08 | 43- Lalitpur |
| 44- हमीरपुर | 0.03 | 0.07 | 0.04 | 0.02 | 44- Hamirpur |
| 45- महोबा | 0.08 | 0.11 | 0.08 | 0.04 | 45- Mahoba |
| 46- बांदा | 0.04 | 0.08 | 0.05 | 0.01 | 46- Banda |
| 47- चित्रकूट | 0.11 | 0.07 | 0.06 | 0.01 | 47- Chitrakoot |
| बुन्देलखण्ड सम्भाग | 0.14 | 0.14 | 0.09 | 0.08 | Bundelkhand Region |
| 48- प्रतापगढ़ | 0.05 | 0.12 | 0.07 | 0.05 | 48- Pratapgarh |
| 49- कौशाम्बी | 0.03 | 0.14 | 0.04 | 0.03 | 49- Kaushambi |
| 50- इलाहाबाद | 0.18 | 0.23 | 0.13 | 0.07 | 50- Allahabad |
| 51- फैजाबाद | 0.07 | 0.13 | 0.10 | 0.08 | 51- Faizabad |
| 52- अम्बेदकर नगर | 0.07 | 0.11 | 0.10 | 0.04 | 52- Ambedkar Nagar |
| 53- सुल्तानपुर | 0.08 | 0.12 | 0.13 | 0.04 | 53- Sultanpur |
| 54- अमेठी | .. | .. | .. | .. | 54- Amethi |
| 55- बहराइच | 0.09 | 0.18 | 0.32 | 0.24 | 55- Bahraich |
| 56- श्रावस्ती | 0.05 | 0.13 | 0.07 | 0.04 | 56- Shrawasti |
| 57- बलरामपुर | 0.08 | 0.15 | 0.08 | 0.04 | 57- Balrampur |
| 58- गोण्डा | 0.06 | 0.14 | 0.10 | 0.06 | 58- Gonda |
| 59- सिद्धार्थनगर | 0.06 | 0.12 | 0.06 | 0.03 | 59- Siddharth Nagar |
| 60- बस्ती | 0.07 | 0.14 | 0.10 | 0.04 | 60- Basti |
| 61- संतकबीर नगर | 0.05 | 0.10 | 0.04 | 0.03 | 61- Sant Kabir Nagar |
| 62- महाराजगंज | 0.08 | 0.13 | 0.14 | 0.05 | 62- Mahrajganj |
| 63- गोरखपुर | 0.17 | 0.22 | 0.09 | 0.05 | 63- Gorakhpur |
| 64- कुशीनगर | 0.05 | 0.14 | 0.03 | 0.02 | 64- Kushinagar |
| 65- देवरिया | 0.06 | 0.12 | 0.08 | 0.03 | 65- Deoria |
| 66- आजमगढ़ | 0.08 | 0.08 | 0.09 | 0.02 | 66- Azamgarh |
| 67- मऊ | 0.06 | 0.10 | 0.05 | 0.02 | 67- Mau |
| 68- बलिया | 0.11 | 0.14 | 0.09 | 0.03 | 68- Ballia |
| 69- जौनपुर | 0.08 | 0.11 | 0.09 | 0.03 | 69- Jaunpur |
| 70- गाजीपुर | 0.07 | 0.12 | 0.05 | 0.02 | 70- Ghazipur |
| 71- चन्दौली | 0.07 | 0.11 | 0.14 | 0.07 | 71- Chandauli |
| 72- वाराणसी | 0.14 | 0.21 | 0.14 | 0.09 | 72- Varanasi |
| 73- संतरविदास नगर | 0.06 | 0.09 | 0.05 | 0.01 | 73- Sant Ravidas Nagar |
| 74- मिर्जापुर | 0.05 | 0.10 | 0.08 | 0.05 | 74- Mirzapur |
| 75- सोनभद्र | 0.22 | 0.21 | 0.13 | 0.09 | 75- Sonbhadra |
| पूर्वी सम्भाग | 0.09 | 0.14 | 0.10 | 0.05 | Eastern Region |
| उत्तर प्रदेश | 0.13 | 0.18 | 0.41 | 0.32 | Uttar Pradesh |

1-जनसंख्या
POPULATION

| जिला/सम्भाग | 14.धर्मानुसार जनसंख्या का प्रतिशत वितरण | | | | District/Region |
|-------------------------|---|-------------|-------------|-------------|-----------------------|
| | Percentage distribution of religion wise population | | | | |
| | जैन | | बौद्ध | | |
| | Jains | | Budhists | | |
| | 2001 | 2011 | 2001 | 2011 | |
| 1 | 36 | 37 | 38 | 39 | 1 |
| 1- सहारनपुर | 0.37 | 0.29 | 0.13 | 0.06 | 1- Saharanpur |
| 2- मुजफ्फरनगर | 0.49 | 0.39 | 0.07 | 0.04 | 2- Muzaffarnagar |
| 3- शामली | .. | .. | .. | .. | 3- Shamli |
| 4- बिजनौर | 0.08 | 0.06 | 0.11 | 0.05 | 4- Bijnor |
| 5- मुरादाबाद | 0.06 | 0.05 | 0.06 | 0.03 | 5- Moradabad |
| 6- संभल | .. | .. | .. | .. | 6- Sambhal |
| 7- रामपुर | 0.08 | 0.06 | 0.12 | 0.02 | 7- Rampur |
| 8- अमरोहा | 0.04 | 0.03 | 0.02 | 0.01 | 8- Amroha |
| 9- मेरठ | 0.63 | 0.54 | 0.09 | 0.05 | 9- Meerut |
| 10- बागपत | 1.54 | 1.24 | 0.03 | 0.01 | 10- Baghpat |
| 11- गाजियाबाद | 0.36 | 0.35 | 0.10 | 0.07 | 11- Ghaziabad |
| 12- हापुड़ | .. | .. | .. | .. | 12- Hapur |
| 13- गौतमबुद्ध नगर | 0.22 | 0.27 | 0.16 | 0.05 | 13- G.B.Nagar |
| 14- बुलन्दशहर | 0.05 | 0.04 | 0.07 | 0.02 | 14- Bulandshahr |
| 15- अलीगढ़ | 0.11 | 0.08 | 0.17 | 0.07 | 15- Aligarh |
| 16- हाथरस | 0.12 | 0.08 | 0.08 | 0.03 | 16- Hathras |
| 17- मथुरा | 0.10 | 0.08 | 0.04 | 0.03 | 17- Mathura |
| 18- आगरा | 0.51 | 0.49 | 0.35 | 0.09 | 18- Agra |
| 19- फिरोजाबाद | 0.94 | 0.76 | 0.15 | 0.14 | 19- Firozabad |
| 20- एटा | 0.25 | 0.32 | 0.67 | 0.16 | 20- Etah |
| 21- कासगंज | .. | 0.02 | .. | 0.27 | 21- Kasganj |
| 22- मैनपुरी | 0.27 | 0.22 | 1.19 | 0.47 | 22- Mainpuri |
| 23- बदायूँ | 0.02 | 0.02 | 0.16 | 0.05 | 23- Badaun |
| 24- बरेली | 0.02 | 0.02 | 0.20 | 0.10 | 24- Bareilly |
| 25- पीलीभीत | 0.01 | 0.01 | 0.11 | 0.02 | 25- Pilibhit |
| 26- शाहजहाँपुर | 0.01 | 0.01 | 0.20 | 0.08 | 26- Shahjahanpur |
| 27- फर्रुखाबाद | 0.04 | 0.03 | 0.32 | 0.17 | 27- Farrukhabad |
| 28- कन्नौज | 0.04 | 0.04 | 0.16 | 0.12 | 28- Kannauj |
| 29- इटावा | 0.31 | 0.25 | 0.25 | 0.11 | 29- Etawah |
| 30- औरैया | 0.02 | 0.02 | 0.24 | 0.02 | 30- Auraiya |
| पश्चिमी सम्भाग | 0.25 | 0.21 | 0.19 | 0.08 | Western Region |
| 31- खीरी | 0.02 | 0.01 | 0.66 | 0.46 | 31- Kheri |
| 32- सीतापुर | 0.04 | 0.03 | 0.23 | 0.06 | 32- Sitapur |
| 33- हरदोई | 0.01 | 0.01 | 0.36 | 0.16 | 33- Hardoi |
| 34- उन्नाव | 0.00 | 0.01 | 0.07 | 0.03 | 34- Unnao |
| 35- लखनऊ | 0.11 | 0.11 | 0.12 | 0.08 | 35- Lucknow |
| 36- रायबरेली | 0.02 | 0.01 | 0.01 | 0.02 | 36- Rae Bareli |
| 37- कानपुर देहात | 0.01 | 0.01 | 0.20 | 0.05 | 37- Kanpur Dehat |
| 38- कानपुर नगर | 0.15 | 0.12 | 0.11 | 0.06 | 38- Kanpur Nagar |
| 39- फतेहपुर | 0.01 | 0.01 | 0.02 | 0.01 | 39- Fatehpur |
| 40- बाराबंकी | 0.11 | 0.09 | 0.09 | 0.05 | 40- Barabanki |
| केन्द्रीय सम्भाग | 0.05 | 0.05 | 0.20 | 0.11 | Central Region |

1-जनसंख्या
POPULATION

| जिला/सम्भाग | 14.धर्मानुसार जनसंख्या का प्रतिशत वितरण | | | | District/Region |
|---------------------------|---|-------------|-------------|-------------|---------------------------|
| | Percentage distribution of religion wise population | | | | |
| | जैन | | बौद्ध | | |
| | Jains | | Budhists | | |
| | 2001 | 2011 | 2001 | 2011 | |
| 1 | 36 | 37 | 38 | 39 | 1 |
| 41- जालौन | 0.02 | 0.02 | 0.37 | 0.17 | 41- Jalaun |
| 42- झाँसी | 0.44 | 0.37 | 0.07 | 0.06 | 42- Jhansi |
| 43- ललितपुर | 2.02 | 1.67 | 0.02 | 0.01 | 43- Lalitpur |
| 44- हमीरपुर | 0.00 | 0.00 | 0.01 | 0.01 | 44- Hamirpur |
| 45- महोबा | 0.03 | 0.03 | 0.01 | 0.01 | 45- Mahoba |
| 46- बाँदा | 0.06 | 0.05 | 0.03 | 0.01 | 46- Banda |
| 47- चित्रकूट | 0.04 | 0.03 | 0.01 | 0.01 | 47- Chitrakoot |
| बुन्देलखण्ड सम्भाग | 0.35 | 0.30 | 0.13 | 0.05 | Bundelkhand Region |
| 48- प्रतापगढ़ | 0.01 | 0.02 | 0.21 | 0.24 | 48- Pratapgarh |
| 49- कोशाम्बी | 0.04 | 0.03 | 0.02 | 0.04 | 49- Kaushambi |
| 50- इलाहाबाद | 0.04 | 0.04 | 0.04 | 0.07 | 50- Allahabad |
| 51- फैजाबाद | 0.01 | 0.01 | 0.05 | 0.03 | 51- Faizabad |
| 52- अम्बेदकर नगर | 0.01 | 0.01 | 0.06 | 0.08 | 52- Ambedkar Nagar |
| 53- सुल्तानपुर | 0.01 | 0.01 | 0.15 | 0.26 | 53- Sultanpur |
| 54- अमेठी | .. | .. | .. | .. | 54- Amethi |
| 55- बहराइच | 0.04 | 0.03 | 0.14 | 0.08 | 55- Bahraich |
| 56- श्रावस्ती | 0.00 | 0.01 | 0.05 | 0.03 | 56- Shrawasti |
| 57- बलरामपुर | 0.01 | 0.01 | 0.18 | 0.09 | 57- Balrampur |
| 58- गोण्डा | 0.01 | 0.01 | 0.05 | 0.02 | 58- Gonda |
| 59- सिद्धार्थ नगर | 0.00 | 0.01 | 0.39 | 0.47 | 59- Siddharth Nagar |
| 60- बस्ती | 0.01 | 0.00 | 0.51 | 0.40 | 60- Basti |
| 61- संतकबीर नगर | 0.00 | 0.01 | 0.27 | 0.26 | 61- Sant Kabir Nagar |
| 62- महाराजगंज | 0.01 | 0.01 | 0.74 | 0.60 | 62- Mahrajganj |
| 63- गोरखपुर | 0.01 | 0.01 | 0.14 | 0.06 | 63- Gorakhpur |
| 64- कुशीनगर | 0.00 | 0.01 | 0.24 | 0.13 | 64- Kushinagar |
| 65- देवरिया | 0.01 | 0.01 | 0.03 | 0.04 | 65- Deoria |
| 66- आजमगढ़ | 0.01 | 0.00 | 0.10 | 0.12 | 66- Azamgarh |
| 67- मऊ | 0.01 | 0.01 | 0.18 | 0.03 | 67- Mau |
| 68- बलिया | 0.01 | 0.01 | 0.03 | 0.05 | 68- Ballia |
| 69- जौनपुर | 0.01 | 0.01 | 0.44 | 0.18 | 69- Jaunpur |
| 70- गाजीपुर | 0.00 | 0.01 | 0.32 | 0.09 | 70- Ghazipur |
| 71- चन्दौली | 0.01 | 0.01 | 0.03 | 0.02 | 71- Chandauli |
| 72- वाराणसी | 0.06 | 0.05 | 0.03 | 0.03 | 72- Varanasi |
| 73- संतरविदास नगर | 0.01 | 0.01 | 0.13 | 0.10 | 73- Sant Ravidas Nagar |
| 74- मिर्जापुर | 0.03 | 0.03 | 0.03 | 0.01 | 74- Mirzapur |
| 75- सोनभद्र | 0.05 | 0.03 | 0.21 | 0.09 | 75- Sonbhadra |
| पूर्वी सम्भाग | 0.02 | 0.02 | 0.18 | 0.13 | Eastern Region |
| उत्तर प्रदेश | 0.12 | 0.11 | 0.18 | 0.10 | Uttar Pradesh |

1-जनसंख्या
POPULATION

| जिला/सम्भाग | 14.धर्मानुसार जनसंख्या का प्रतिशत वितरण | | | | District/Region |
|-------------------------|---|-------------|---------------------|-------------|-----------------------|
| | Percentage distribution of religion wise population | | | | |
| | अन्य अवर्गित धर्म | | धर्म नहीं बताया | | |
| | Other unclassified religion | | Religion not stated | | |
| | 2001 | 2011 | 2001 | 2011 | |
| 1 | 40 | 41 | 42 | 43 | 1 |
| 1- सहारनपुर | 0.00 | 0.00 | 0.00 | 0.29 | 1- Saharanpur |
| 2- मुजफ्फरनगर | 0.00 | 0.00 | 0.00 | 0.23 | 2- Muzaffarnagar |
| 3- शामली | .. | .. | .. | 0.15 | 3- Shamli |
| 4- बिजनौर | 0.00 | 0.00 | 0.00 | .. | 4- Bijnor |
| 5- मुरादाबाद | 0.00 | 0.01 | 0.00 | 0.13 | 5- Moradabad |
| 6- संभल | .. | .. | .. | 0.22 | 6- Sambhal |
| 7- रामपुर | 0.00 | 0.00 | 0.00 | .. | 7- Rampur |
| 8- अमरोहा | 0.00 | 0.00 | 0.00 | 0.18 | 8- Amroha |
| 9- मेरठ | 0.00 | 0.01 | 0.00 | 0.13 | 9- Meerut |
| 10- बागपत | 0.00 | 0.00 | 0.00 | 0.54 | 10- Baghpat |
| 11- गाजियाबाद | 0.01 | 0.01 | 0.01 | 0.18 | 11- Ghaziabad |
| 12- हापुड़ | .. | .. | .. | 0.39 | 12- Hapur |
| 13- गौतमबुद्ध नगर | 0.01 | 0.01 | 0.01 | 1.00 | 13- G.B.Nagar |
| 14- बुलन्दशहर | 0.00 | 0.00 | 0.00 | 0.15 | 14- Bulandshahr |
| 15- अलीगढ़ | 0.00 | 0.00 | 0.00 | 0.58 | 15- Aligarh |
| 16- हाथरस | 0.00 | 0.00 | 0.00 | 0.28 | 16- Hathras |
| 17- मथुरा | 0.00 | 0.00 | 0.00 | 0.41 | 17- Mathura |
| 18- आगरा | 0.00 | 0.01 | 0.00 | 0.83 | 18- Agra |
| 19- फिरोजाबाद | 0.00 | 0.00 | 0.00 | 0.60 | 19- Firozabad |
| 20- एटा | 0.00 | 0.00 | 0.00 | 0.30 | 20- Etah |
| 21- कासगंज | .. | 0.01 | .. | 0.20 | 21- Kasganj |
| 22- मैनपुरी | 0.00 | 0.00 | 0.00 | 0.32 | 22- Mainpuri |
| 23- बदायूँ | 0.00 | 0.00 | 0.00 | 0.37 | 23- Badaun |
| 24- बरेली | 0.00 | 0.01 | 0.00 | 0.73 | 24- Bareilly |
| 25- पीलीभीत | 0.08 | 0.00 | 0.08 | 0.17 | 25- Pilibhit |
| 26- शाहजहाँपुर | 0.00 | 0.00 | 0.00 | 0.26 | 26- Shahjahanpur |
| 27- फर्रुखाबाद | 0.00 | 0.01 | 0.00 | 0.11 | 27- Farrukhabad |
| 28- कन्नौज | 0.04 | 0.00 | 0.04 | 0.14 | 28- Kannauj |
| 29- इटावा | 0.00 | 0.01 | 0.00 | 0.11 | 29- Etawah |
| 30- औरैया | 0.14 | 0.03 | 0.14 | 0.12 | 30- Auraiya |
| पश्चिमी सम्भाग | 0.01 | 0.01 | 0.01 | 0.36 | Western Region |
| 31- खीरी | 0.01 | 0.01 | 0.01 | 0.36 | 31- Kheri |
| 32- सीतापुर | 0.00 | 0.00 | 0.00 | 0.28 | 32- Sitapur |
| 33- हरदोई | 0.00 | 0.00 | 0.00 | 0.24 | 33- Hardoi |
| 34- उन्नाव | 0.00 | 0.00 | 0.00 | 0.22 | 34- Unnao |
| 35- लखनऊ | 0.01 | 0.01 | 0.01 | 0.29 | 35- Lucknow |
| 36- रायबरेली | 0.00 | 0.02 | 0.00 | 0.25 | 36- Rae Bareli |
| 37- कानपुर देहात | 0.03 | 0.01 | 0.03 | 0.22 | 37- Kanpur Dehat |
| 38- कानपुर नगर | 0.01 | 0.01 | 0.01 | 0.31 | 38- Kanpur Nagar |
| 39- फतेहपुर | 0.00 | 0.00 | 0.00 | 0.16 | 39- Fatehpur |
| 40- बाराबंकी | 0.00 | 0.01 | 0.00 | 0.20 | 40- Barabanki |
| केन्द्रीय सम्भाग | 0.01 | 0.01 | 0.01 | 0.26 | Central Region |

1-जनसंख्या
POPULATION

| जिला/सम्भाग | 14.धर्मानुसार जनसंख्या का प्रतिशत वितरण | | | | District/Region |
|---------------------------|---|-------------|---------------------|-------------|---------------------------|
| | Percentage distribution of religion wise population | | | | |
| | अन्य अवर्गित धर्म | | धर्म नहीं बताया | | |
| | Other unclassified religion | | Religion not stated | | |
| | 2001 | 2011 | 2001 | 2011 | |
| 1 | 40 | 41 | 42 | 43 | 1 |
| 41- जालौन | 0.00 | 0.01 | 0.03 | 0.22 | 41- Jalaun |
| 42- झाँसी | 0.00 | 0.02 | 0.03 | 0.30 | 42- Jhansi |
| 43- ललितपुर | 0.01 | 0.00 | 0.03 | 0.10 | 43- Lalitpur |
| 44- हमीरपुर | 0.00 | 0.02 | 0.03 | 0.15 | 44- Hamirpur |
| 45- महोबा | 0.00 | 0.02 | 0.02 | 0.17 | 45- Mahoba |
| 46- बांदा | 0.00 | 0.00 | 0.01 | 0.08 | 46- Banda |
| 47- चित्रकूट | 0.00 | 0.00 | 0.03 | 0.06 | 47- Chitrakoot |
| बुन्देलखण्ड सम्भाग | 0.00 | 0.01 | 0.03 | 0.17 | Bundelkhand Region |
| 48- प्रतापगढ़ | 0.00 | 0.00 | 0.07 | 0.36 | 48- Pratapgarh |
| 49- कौशाम्बी | 0.00 | 0.00 | 0.05 | 0.18 | 49- Kaushambi |
| 50- इलाहाबाद | 0.01 | 0.01 | 0.07 | 0.51 | 50- Allahabad |
| 51- फैजाबाद | 0.00 | 0.01 | 0.03 | 0.18 | 51- Faizabad |
| 52- अम्बेदकर नगर | 0.00 | 0.00 | 0.03 | 0.21 | 52- Ambedkar Nagar |
| 53- सुल्तानपुर | 0.00 | 0.01 | 0.06 | 0.27 | 53- Sultanpur |
| 54- अमेठी | .. | .. | .. | .. | 54- Amethi |
| 55- बहराइच | 0.00 | 0.00 | 0.02 | 0.23 | 55- Bahraich |
| 56- श्रावस्ती | 0.00 | 0.01 | 0.04 | 0.22 | 56- Shrawasti |
| 57- बलरामपुर | 0.00 | 0.00 | 0.02 | 0.15 | 57- Balrampur |
| 58- गोण्डा | 0.00 | 0.00 | 0.04 | 0.25 | 58- Gonda |
| 59- सिद्धार्थ नगर | 0.01 | 0.01 | 0.02 | 0.21 | 59- Siddharth Nagar |
| 60- बस्ती | 0.00 | 0.00 | 0.05 | 0.11 | 60- Basti |
| 61- संतकबीर नगर | 0.00 | 0.00 | 0.02 | 0.20 | 61- Sant Kabir Nagar |
| 62- महाराजगंज | 0.00 | 0.01 | 0.07 | 0.28 | 62- Mahrajganj |
| 63- गोरखपुर | 0.00 | 0.00 | 0.04 | 0.29 | 63- Gorakhpur |
| 64- कुशीनगर | 0.00 | 0.00 | 0.05 | 0.14 | 64- Kushinagar |
| 65- देवरिया | 0.00 | 0.00 | 0.03 | 0.18 | 65- Deoria |
| 66- आजमगढ़ | 0.00 | 0.00 | 0.06 | 0.13 | 66- Azamgarh |
| 67- मऊ | 0.00 | 0.01 | 0.06 | 0.19 | 67- Mau |
| 68- बलिया | 0.00 | 0.00 | 0.04 | 0.46 | 68- Ballia |
| 69- जौनपुर | 0.01 | 0.00 | 0.09 | 0.32 | 69- Jaunpur |
| 70- गाजीपुर | 0.00 | 0.01 | 0.02 | 0.27 | 70- Ghazipur |
| 71- चन्दौली | 0.01 | 0.06 | 0.02 | 0.24 | 71- Chandauli |
| 72- वाराणसी | 0.01 | 0.01 | 0.05 | 0.21 | 72- Varanasi |
| 73- संतरविदास नगर | 0.01 | 0.00 | 0.03 | 0.17 | 73- Sant Ravidas Nagar |
| 74- मिर्जापुर | 0.00 | 0.00 | 0.02 | 0.16 | 74- Mirzapur |
| 75- सोनभद्र | 0.01 | 0.10 | 0.02 | 0.56 | 75- Sonbhadra |
| पूर्वी सम्भाग | 0.00 | 0.01 | 0.05 | 0.26 | Eastern Region |
| उत्तर प्रदेश | 0.01 | 0.01 | 0.04 | 0.29 | Uttar Pradesh |

1-जनसंख्या POPULATION

15.विभिन्न जनसंख्या वर्गानुसार ग्रामों की संख्या/जनसंख्या का कुल ग्रामों की संख्या/जनसंख्या से प्रतिशत 2011

Percentage of villages/population according to different population classes to total villages/population

| जिला/सम्भाग | 200 से कम जनसंख्या के villages below 200 population | | (200-499)जनसंख्या के ग्राम villages (200-499) population | | District/Region |
|-------------------------|---|------------------------|---|------------------------|-----------------------|
| | संख्या Number | जनसंख्या Population | संख्या Number | जनसंख्या Population | |
| 1 | 44 | 45 | 46 | 47 | 1 |
| 1- सहारनपुर | 6.60 | 0.25 | 9.41 | 1.70 | 1- Saharanpur |
| 2- मुजफ्फरनगर | 5.80 | 0.14 | 4.66 | 0.51 | 2- Muzaffarnagar |
| 3- शामली | .. | .. | .. | .. | 3- Shamli |
| 4- बिजनौर | 12.90 | 0.80 | 15.51 | 4.35 | 4- Bijnor |
| 5- मुरादाबाद | 4.13 | 0.13 | 7.74 | 1.40 | 5- Moradabad |
| 6- संभल | .. | .. | .. | .. | 6- Sambhal |
| 7- रामपुर | 7.13 | 0.42 | 12.73 | 2.78 | 7- Rampur |
| 8- अमरोहा | 7.92 | 0.47 | 13.03 | 3.11 | 8- Amroha |
| 9- मेरठ | 6.79 | 0.19 | 4.30 | 0.56 | 9- Meerut |
| 10- बागपत | 5.17 | 0.10 | 3.10 | 0.36 | 10- Baghpat |
| 11- गाजियाबाद | 4.89 | 0.10 | 4.31 | 0.51 | 11- Ghaziabad |
| 12- हापुड़ | .. | .. | .. | .. | 12- Hapur |
| 13- गौतमबुद्ध नगर | 8.22 | 0.23 | 5.59 | 0.92 | 13- G.B.Nagar |
| 14- बुलन्दशहर | 2.21 | 0.07 | 3.24 | 0.49 | 14- Bulandshahr |
| 15- अलीगढ़ | 1.37 | 0.06 | 5.64 | 1.02 | 15- Aligarh |
| 16- हाथरस | 3.36 | 0.19 | 9.01 | 1.74 | 16- Hathras |
| 17- मथुरा | 5.62 | 0.23 | 8.49 | 1.27 | 17- Mathura |
| 18- आगरा | 1.57 | 0.07 | 5.15 | 0.76 | 18- Agra |
| 19- फिरोजाबाद | 2.28 | 0.13 | 7.59 | 1.33 | 19- Firozabad |
| 20- एटा | 2.70 | 0.16 | 10.79 | 2.17 | 20- Etah |
| 21- कासगंज | 2.46 | 0.14 | 10.62 | 2.09 | 21- Kasganj |
| 22- मैनपुरी | 2.68 | 0.17 | 11.22 | 2.12 | 22- Mainpuri |
| 23- बदायूँ | 2.80 | 0.17 | 8.85 | 1.92 | 23- Badaun |
| 24- बरेली | 5.07 | 0.30 | 12.35 | 2.90 | 24- Bareilly |
| 25- पीलीभीत | 16.37 | 1.04 | 12.59 | 3.47 | 25- Pilibhit |
| 26- शाहजहाँपुर | 9.72 | 0.73 | 16.67 | 5.25 | 26- Shahjahanpur |
| 27- फर्रुखाबाद | 3.56 | 0.27 | 9.29 | 1.90 | 27- Farrukhabad |
| 28- कन्नौज | 1.60 | 0.11 | 9.30 | 1.71 | 28- Kannauj |
| 29- इटावा | 2.62 | 0.18 | 10.64 | 2.21 | 29- Etawah |
| 30- औरैया | 4.16 | 0.30 | 15.86 | 3.81 | 30- Auraiya |
| पश्चिमी सम्भाग | 5.80 | 0.27 | 10.14 | 1.96 | Western Region |
| 31- खीरी | 5.63 | 0.26 | 9.96 | 1.79 | 31- Kheri |
| 32- सीतापुर | 2.11 | 0.15 | 10.44 | 2.26 | 32- Sitapur |
| 33- हरदोई | 2.67 | 0.17 | 9.81 | 1.98 | 33- Hardoi |
| 34- उन्नाव | 3.07 | 0.18 | 13.64 | 3.29 | 34- Unnao |
| 35- लखनऊ | 1.99 | 0.11 | 8.47 | 1.79 | 35- Lucknow |
| 36- रायबरेली | 3.87 | 0.21 | 12.29 | 2.55 | 36- Rae Bareli |
| 37- कानपुर देहात | 2.38 | 0.15 | 8.07 | 1.78 | 37- Kanpur Dehat |
| 38- कानपुर नगर | 2.88 | 0.16 | 11.97 | 2.49 | 38- Kanpur Nagar |
| 39- फतेहपुर | 3.55 | 0.23 | 13.76 | 2.96 | 39- Fatehpur |
| 40- बाराबंकी | 3.63 | 0.26 | 10.95 | 2.52 | 40- Barabanki |
| केन्द्रीय सम्भाग | 3.25 | 0.19 | 11.07 | 2.34 | Central Region |

1-जनसंख्या
POPULATION

15. विभिन्न जनसंख्या वर्गानुसार ग्रामों की संख्या/जनसंख्या का कुल ग्रामों की संख्या/जनसंख्या से प्रतिशत 2011

Percentage of villages/population according to different population classes to total villages/population

| जिला/सम्भाग | 200 से कम जनसंख्या के ग्राम villages below 200 population | | (200-499)जनसंख्या के ग्राम villages (200-499) population | | District/Region |
|---------------------------|--|------------------------|---|------------------------|---------------------------|
| | संख्या Number | जनसंख्या Population | संख्या Number | जनसंख्या Population | |
| 1 | 44 | 45 | 46 | 47 | 1 |
| 41- जालौन | 6.16 | 0.39 | 16.03 | 4.27 | 41- Jalaun |
| 42- झाँसी | 4.70 | 0.18 | 10.60 | 2.39 | 42- Jhansi |
| 43- ललितपुर | 7.96 | 0.41 | 11.58 | 2.81 | 43- Lalitpur |
| 44- हमीरपुर | 8.25 | 0.40 | 10.46 | 2.03 | 44- Hamirpur |
| 45- महोबा | 7.59 | 0.37 | 14.25 | 3.22 | 45- Mahoba |
| 46- बांदा | 5.78 | 0.22 | 7.91 | 1.25 | 46- Banda |
| 47- चित्रकूट | 8.19 | 0.45 | 13.52 | 3.09 | 47- Chitrakoot |
| बुन्देलखण्ड सम्भाग | 6.76 | 0.33 | 12.19 | 2.65 | Bundelkhand Region |
| 48- प्रतापगढ़ | 4.72 | 0.43 | 17.50 | 4.58 | 48- Pratapgarh |
| 49- कौशाम्बी | 2.74 | 0.16 | 8.23 | 1.36 | 49- Kaushambi |
| 50- इलाहाबाद | 7.83 | 0.45 | 12.57 | 2.75 | 50- Allahabad |
| 51- फैजाबाद | 4.13 | 0.23 | 11.01 | 2.42 | 51- Faizabad |
| 52- अम्बेदकर नगर | 7.22 | 0.63 | 18.62 | 5.13 | 52- Ambedkar Nagar |
| 53- सुल्तानपुर | 5.04 | 0.39 | 16.77 | 4.17 | 53- Sultanpur |
| 54- अमेठी | .. | .. | .. | .. | 54- Amethi |
| 55- बहराइच | 2.28 | 0.10 | 6.33 | 0.95 | 55- Bahraich |
| 56- श्रावस्ती | 1.96 | 0.05 | 6.29 | 1.03 | 56- Shrawasti |
| 57- बलरामपुर | 1.60 | 0.09 | 5.01 | 0.91 | 57- Balrampur |
| 58- गोण्डा | 3.04 | 0.20 | 11.92 | 2.46 | 58- Gonda |
| 59- सिद्धार्थ नगर | 8.09 | 0.74 | 20.80 | 7.44 | 59- Siddharth Nagar |
| 60- बस्ती | 16.23 | 1.97 | 30.19 | 14.39 | 60- Basti |
| 61- संतकबीर नगर | 11.63 | 1.06 | 20.16 | 7.14 | 61- Sant Kabir Nagar |
| 62- महाराजगंज | 3.71 | 0.14 | 5.86 | 0.97 | 62- Mahrajganj |
| 63- गोरखपुर | 15.05 | 1.16 | 18.90 | 5.43 | 63- Gorakhpur |
| 64- कुशीनगर | 4.43 | 0.18 | 7.41 | 1.24 | 64- Kushinagar |
| 65- देवरिया | 7.68 | 0.50 | 16.30 | 4.26 | 65- Deoria |
| 66- आजमगढ़ | 15.53 | 1.14 | 19.37 | 5.98 | 66- Azamgarh |
| 67- मऊ | 19.75 | 1.50 | 19.68 | 6.08 | 67- Mau |
| 68- बलिया | 16.93 | 0.95 | 17.91 | 3.93 | 68- Ballia |
| 69- जौनपुर | 11.68 | 0.88 | 17.71 | 4.95 | 69- Jaunpur |
| 70- गाजीपुर | 19.89 | 1.25 | 18.76 | 5.25 | 70- Ghazipur |
| 71- चन्दौली | 16.35 | 1.17 | 17.75 | 5.14 | 71- Chandauli |
| 72- वाराणसी | 10.25 | 0.53 | 13.43 | 2.81 | 72- Varanasi |
| 73- संतरविदास नगर | 13.06 | 1.04 | 15.73 | 4.35 | 73- Sant Ravidas Nagar |
| 74- मिर्जापुर | 13.30 | 0.91 | 17.42 | 4.99 | 74- Mirzapur |
| 75- सोनभद्र | 16.61 | 1.39 | 25.31 | 8.19 | 75- Sonbhadra |
| पूर्वी सम्भाग | 10.74 | 0.70 | 16.93 | 4.32 | Eastern Region |
| उत्तर प्रदेश | 8.01 | 0.45 | 13.89 | 3.13 | Uttar Pradesh |

1-जनसंख्या POPULATION

15. विभिन्न जनसंख्या वर्गानुसार ग्रामों की संख्या/जनसंख्या का कुल ग्रामों की संख्या/जनसंख्या से प्रतिशत 2011

Percentage of villages/population according to different population classes to total villages/population

| जिला/सम्भाग | (500-999) जनसंख्या के ग्राम | | (1000-1999) जनसंख्या के ग्राम | | District/Region |
|-------------------------|-------------------------------|------------------------|---------------------------------|------------------------|-----------------------|
| | villages (500-999) population | | villages (1000-1999) population | | |
| | संख्या Number | जनसंख्या Population | संख्या Number | जनसंख्या Population | |
| 1 | 48 | 49 | 50 | 51 | 1 |
| 1- सहारनपुर | 17.30 | 6.80 | 31.30 | 23.83 | 1- Saharanpur |
| 2- मुजफ्फरनगर | 8.07 | 1.80 | 24.09 | 10.95 | 2- Muzaffarnagar |
| 3- शामली | .. | .. | .. | .. | 3- Shamli |
| 4- बिजनौर | 26.72 | 15.57 | 26.67 | 29.94 | 4- Bijnor |
| 5- मुरादाबाद | 18.97 | 6.94 | 31.74 | 22.48 | 5- Moradabad |
| 6- संभल | .. | .. | .. | .. | 6- Sambhal |
| 7- रामपुर | 24.55 | 11.52 | 30.96 | 28.63 | 7- Rampur |
| 8- अमरोहा | 26.17 | 13.44 | 31.28 | 31.28 | 8- Amroha |
| 9- मेरठ | 10.43 | 2.80 | 24.34 | 12.96 | 9- Meerut |
| 10- बागपत | 7.59 | 1.68 | 23.10 | 10.01 | 10- Baghpat |
| 11- गाजियाबाद | 9.20 | 2.33 | 26.61 | 13.29 | 11- Ghaziabad |
| 12- हापुड़ | .. | .. | .. | .. | 12- Hapur |
| 13- गौतमबुद्ध नगर | 10.53 | 3.55 | 34.87 | 23.98 | 13- G.B.Nagar |
| 14- बुलन्दशहर | 14.65 | 4.96 | 35.18 | 23.27 | 14- Bulandshahr |
| 15- अलीगढ़ | 20.51 | 7.53 | 35.98 | 24.73 | 15- Aligarh |
| 16- हाथरस | 21.83 | 8.66 | 34.20 | 25.60 | 16- Hathras |
| 17- मथुरा | 15.48 | 4.82 | 26.16 | 15.62 | 17- Mathura |
| 18- आगरा | 16.35 | 4.51 | 28.67 | 15.98 | 18- Agra |
| 19- फिरोजाबाद | 23.29 | 8.44 | 32.15 | 22.27 | 19- Firozabad |
| 20- एटा | 23.92 | 9.95 | 33.06 | 26.40 | 20- Etah |
| 21- कासगंज | 21.85 | 9.25 | 34.62 | 27.83 | 21- Kasganj |
| 22- मैनपुरी | 24.39 | 9.64 | 30.00 | 22.38 | 22- Mainpuri |
| 23- बदायूँ | 23.75 | 10.52 | 37.31 | 31.60 | 23- Badaun |
| 24- बरेली | 25.44 | 12.26 | 32.40 | 29.95 | 24- Bareilly |
| 25- पीलीभीत | 22.39 | 12.86 | 29.81 | 32.26 | 25- Pilibhit |
| 26- शाहजहाँपुर | 31.85 | 20.27 | 28.35 | 34.55 | 26- Shahjahanpur |
| 27- फर्रुखाबाद | 26.61 | 11.45 | 33.72 | 28.46 | 27- Farrukhabad |
| 28- कन्नौज | 21.66 | 8.28 | 32.56 | 23.37 | 28- Kannauj |
| 29- इटावा | 23.62 | 10.08 | 34.40 | 28.29 | 29- Etawah |
| 30- औरैया | 25.10 | 12.71 | 31.99 | 30.19 | 30- Auraiya |
| पश्चिमी सम्भाग | 21.83 | 8.77 | 31.13 | 24.18 | Western Region |
| 31- खीरी | 19.75 | 7.07 | 28.66 | 19.92 | 31- Kheri |
| 32- सीतापुर | 24.04 | 10.44 | 32.11 | 27.17 | 32- Sitapur |
| 33- हरदोई | 23.44 | 9.26 | 30.68 | 23.47 | 33- Hardoi |
| 34- उन्नाव | 31.13 | 15.15 | 30.48 | 27.86 | 34- Unnao |
| 35- लखनऊ | 21.54 | 8.65 | 34.37 | 25.33 | 35- Lucknow |
| 36- रायबरेली | 24.64 | 10.16 | 30.76 | 24.60 | 36- Rae Bareli |
| 37- कानपुर देहात | 26.40 | 11.76 | 35.30 | 30.38 | 37- Kanpur Dehat |
| 38- कानपुर नगर | 26.61 | 11.63 | 30.82 | 25.22 | 38- Kanpur Nagar |
| 39- फतेहपुर | 26.41 | 11.60 | 30.77 | 25.83 | 39- Fatehpur |
| 40- बाराबंकी | 27.30 | 12.36 | 32.36 | 28.63 | 40- Barabanki |
| केन्द्रीय सम्भाग | 25.11 | 10.61 | 31.36 | 25.50 | Central Region |

1-जनसंख्या POPULATION

15. विभिन्न जनसंख्या वर्गानुसार ग्रामों की संख्या/जनसंख्या का कुल ग्रामों की संख्या/जनसंख्या से प्रतिशत 2011

Percentage of villages/population according to different population classes to total villages/population

| जिला/सम्भाग | (500-999) जनसंख्या के ग्राम | | (1000-1999) जनसंख्या के ग्राम | | District/Region |
|---------------------------|-------------------------------|------------------------|---------------------------------|------------------------|---------------------------|
| | villages (500-999) population | | villages (1000-1999) population | | |
| | संख्या Number | जनसंख्या Population | संख्या Number | जनसंख्या Population | |
| 1 | 48 | 49 | 50 | 51 | 1 |
| 41- जालौन | 28.66 | 16.04 | 31.00 | 32.45 | 41- Jalaun |
| 42- झाँसी | 25.10 | 11.79 | 33.56 | 30.52 | 42- Jhansi |
| 43- ललितपुर | 26.05 | 12.63 | 32.85 | 31.15 | 43- Lalitpur |
| 44- हमीरपुर | 17.10 | 7.02 | 29.98 | 24.67 | 44- Hamirpur |
| 45- महोबा | 22.30 | 10.54 | 29.66 | 27.31 | 45- Mahoba |
| 46- बाँदा | 16.74 | 5.40 | 28.01 | 17.82 | 46- Banda |
| 47- चित्रकूट | 22.42 | 10.59 | 30.60 | 28.05 | 47- Chitrakoot |
| बुन्देलखण्ड सम्भाग | 23.29 | 10.50 | 30.98 | 27.06 | Bundelkhand Region |
| 48- प्रतापगढ़ | 27.76 | 14.68 | 28.45 | 28.93 | 48- Pratapgarh |
| 49- कोशाम्बी | 18.24 | 6.84 | 34.57 | 24.84 | 49- Kaushambi |
| 50- इलाहाबाद | 22.18 | 10.34 | 30.01 | 26.77 | 50- Allahabad |
| 51- फैजाबाद | 22.75 | 9.98 | 32.39 | 26.97 | 51- Faizabad |
| 52- अम्बेदकर नगर | 29.78 | 16.83 | 26.02 | 28.58 | 52- Ambedkar Nagar |
| 53- सुल्तानपुर | 25.78 | 13.18 | 29.98 | 29.24 | 53- Sultanpur |
| 54- अमेठी | .. | .. | .. | .. | 54- Amethi |
| 55- बहराइच | 15.53 | 4.99 | 27.96 | 17.78 | 55- Bahraich |
| 56- श्रावस्ती | 15.13 | 5.38 | 33.79 | 23.92 | 56- Shrawasti |
| 57- बलरामपुर | 17.54 | 6.53 | 36.37 | 27.46 | 57- Balrampur |
| 58- गोण्डा | 23.45 | 9.65 | 30.79 | 25.01 | 58- Gonda |
| 59- सिद्धार्थ नगर | 35.87 | 25.66 | 25.68 | 34.35 | 59- Siddharth Nagar |
| 60- बस्ती | 32.44 | 31.51 | 16.01 | 29.42 | 60- Basti |
| 61- संतकबीर नगर | 33.00 | 23.97 | 24.27 | 33.67 | 61- Sant Kabir Nagar |
| 62- महाराजगंज | 15.26 | 5.42 | 32.18 | 22.45 | 62- Mahrajganj |
| 63- गोरखपुर | 25.37 | 14.92 | 23.87 | 27.33 | 63- Gorakhpur |
| 64- कुशीनगर | 18.68 | 6.55 | 32.81 | 22.14 | 64- Kushinagar |
| 65- देवरिया | 25.76 | 13.83 | 30.26 | 31.39 | 65- Deoria |
| 66- आजमगढ़ | 25.21 | 16.57 | 24.74 | 31.45 | 66- Azamgarh |
| 67- मऊ | 22.82 | 14.41 | 20.81 | 25.96 | 67- Mau |
| 68- बलिया | 19.97 | 9.24 | 20.35 | 18.06 | 68- Ballia |
| 69- जौनपुर | 24.25 | 14.11 | 27.93 | 31.65 | 69- Jaunpur |
| 70- गाजीपुर | 22.59 | 13.48 | 21.93 | 25.49 | 70- Ghazipur |
| 71- चन्दौली | 22.46 | 13.75 | 24.84 | 29.43 | 71- Chandauli |
| 72- वाराणसी | 19.87 | 8.96 | 27.50 | 23.76 | 72- Varanasi |
| 73- संतरविदास नगर | 25.85 | 15.26 | 26.49 | 30.04 | 73- Sant Ravidas Nagar |
| 74- मिर्जापुर | 24.30 | 14.51 | 27.16 | 31.04 | 74- Mirzapur |
| 75- सोनभद्र | 26.82 | 17.26 | 16.82 | 21.04 | 75- Sonbhadra |
| पूर्वी सम्भाग | 24.72 | 13.09 | 26.28 | 27.00 | Eastern Region |
| उत्तर प्रदेश | 23.90 | 11.12 | 28.65 | 25.82 | Uttar Pradesh |

1-जनसंख्या POPULATION

15. विभिन्न जनसंख्या वर्गानुसार ग्रामों की संख्या/जनसंख्या का कुल ग्रामों की संख्या/जनसंख्या से प्रतिशत 2011

Percentage of villages/population according to different population classes to total villages/population

| जिला/सम्भाग | (2000-4999) जनसंख्या के ग्राम villages (2000-4999) population | | 5000 या उससे अधिक जनसंख्या के ग्राम villages 5000 or above population | | District/Region |
|-------------------------|--|------------------------|--|------------------------|-----------------------|
| | संख्या Number | जनसंख्या Population | संख्या Number | जनसंख्या Population | |
| 1 | 52 | 53 | 54 | 55 | 1 |
| 1- सहारनपुर | 30.81 | 48.92 | 4.59 | 18.50 | 1- Saharanpur |
| 2- मुजफ्फरनगर | 37.50 | 35.96 | 19.89 | 50.63 | 2- Muzaffarnagar |
| 3- शामली | .. | .. | .. | .. | 3- Shamli |
| 4- बिजनौर | 15.97 | 36.78 | 2.24 | 12.56 | 4- Bijnor |
| 5- मुरादाबाद | 30.39 | 44.51 | 7.03 | 24.54 | 5- Moradabad |
| 6- संभल | .. | .. | .. | .. | 6- Sambhal |
| 7- रामपुर | 21.03 | 39.20 | 3.61 | 17.45 | 7- Rampur |
| 8- अमरोहा | 19.29 | 38.64 | 2.29 | 13.06 | 8- Amroha |
| 9- मेरठ | 40.73 | 45.24 | 13.41 | 38.26 | 9- Meerut |
| 10- बागपत | 37.59 | 36.07 | 23.45 | 51.78 | 10- Baghpat |
| 11- गाजियाबाद | 41.68 | 43.64 | 13.31 | 40.13 | 11- Ghaziabad |
| 12- हापुड़ | .. | .. | .. | .. | 12- Hapur |
| 13- गौतमबुद्ध नगर | 33.88 | 48.38 | 6.91 | 22.94 | 13- G.B.Nagar |
| 14- बुलन्दशहर | 38.50 | 51.31 | 6.22 | 19.90 | 14- Bulandshahr |
| 15- अलीगढ़ | 29.91 | 42.97 | 6.58 | 23.69 | 15- Aligarh |
| 16- हाथरस | 26.56 | 43.19 | 5.04 | 20.63 | 16- Hathras |
| 17- मथुरा | 32.47 | 40.64 | 11.78 | 37.43 | 17- Mathura |
| 18- आगरा | 35.39 | 41.05 | 12.88 | 37.62 | 18- Agra |
| 19- फिरोजाबाद | 26.96 | 38.25 | 7.72 | 29.58 | 19- Firozabad |
| 20- एटा | 24.97 | 43.30 | 4.57 | 18.01 | 20- Etah |
| 21- कासगंज | 25.85 | 42.38 | 4.62 | 18.30 | 21- Kasganj |
| 22- मेनपुरी | 24.63 | 38.01 | 7.07 | 27.68 | 22- Mainpuri |
| 23- बदायूँ | 24.26 | 42.26 | 3.03 | 13.52 | 23- Badaun |
| 24- बरेली | 21.40 | 39.96 | 3.34 | 14.62 | 24- Bareilly |
| 25- पीलीभीत | 16.53 | 36.40 | 2.32 | 13.97 | 25- Pilibhit |
| 26- शाहजहाँपुर | 12.16 | 29.42 | 1.25 | 9.78 | 26- Shahjahanpur |
| 27- फर्रुखाबाद | 22.82 | 39.88 | 4.01 | 18.03 | 27- Farrukhabad |
| 28- कन्नौज | 27.76 | 41.22 | 7.12 | 25.31 | 28- Kannauj |
| 29- इटावा | 24.34 | 41.75 | 4.37 | 17.48 | 29- Etawah |
| 30- औरैया | 20.29 | 40.49 | 2.60 | 12.50 | 30- Auraiya |
| पश्चिमी सम्भाग | 25.39 | 41.05 | 5.72 | 23.76 | Western Region |
| 31- खीरी | 28.72 | 41.77 | 7.27 | 29.20 | 31- Kheri |
| 32- सीतापुर | 28.92 | 50.98 | 2.37 | 8.99 | 32- Sitapur |
| 33- हरदोई | 28.26 | 46.12 | 5.14 | 19.00 | 33- Hardoi |
| 34- उन्नाव | 18.13 | 35.65 | 3.54 | 17.87 | 34- Unnao |
| 35- लखनऊ | 28.27 | 43.68 | 5.35 | 20.44 | 35- Lucknow |
| 36- रायबरेली | 22.79 | 38.71 | 5.65 | 23.78 | 36- Rae Bareli |
| 37- कानपुर देहात | 24.74 | 42.91 | 3.11 | 13.02 | 37- Kanpur Dehat |
| 38- कानपुर नगर | 22.17 | 37.29 | 5.54 | 23.21 | 38- Kanpur Nagar |
| 39- फतेहपुर | 20.56 | 36.15 | 4.96 | 23.22 | 39- Fatehpur |
| 40- बाराबंकी | 22.12 | 39.87 | 3.63 | 16.36 | 40- Barabanki |
| केन्द्रीय सम्भाग | 24.66 | 41.99 | 4.55 | 19.37 | Central Region |

1-जनसंख्या POPULATION

15. विभिन्न जनसंख्या वर्गानुसार ग्रामों की संख्या/जनसंख्या का कुल ग्रामों की संख्या/जनसंख्या से प्रतिशत 2011

Percentage of villages/population according to different population classes to total villages/population

| जिला/सम्भाग | (2000-4999) जनसंख्या के ग्राम villages (2000-4999) population | | 5000 या उससे अधिक जनसंख्या के ग्राम villages 5000 or above population | | District/Region |
|---------------------------|--|------------------------|--|------------------------|---------------------------|
| | संख्या Number | जनसंख्या Population | संख्या Number | जनसंख्या Population | |
| | 1 | 52 | 53 | 54 | |
| 41- जालौन | 16.24 | 36.28 | 1.91 | 10.57 | 41- Jalaun |
| 42- झाँसी | 22.82 | 41.51 | 3.22 | 13.62 | 42- Jhansi |
| 43- ललितपुर | 18.09 | 34.67 | 3.47 | 18.33 | 43- Lalitpur |
| 44- हमीरपुर | 30.18 | 50.00 | 4.02 | 15.88 | 44- Hamirpur |
| 45- महोबा | 23.45 | 42.67 | 2.76 | 15.89 | 45- Mahoba |
| 46- बांदा | 31.51 | 43.04 | 10.05 | 32.27 | 46- Banda |
| 47- चित्रकूट | 21.53 | 40.49 | 3.74 | 17.34 | 47- Chitrakoot |
| बुन्देलखण्ड सम्भाग | 22.70 | 40.98 | 4.08 | 18.48 | Bundelkhand Region |
| 48- प्रतापगढ़ | 19.06 | 39.62 | 2.52 | 11.76 | 48- Pratapgarh |
| 49- कौशाम्बी | 30.04 | 44.66 | 6.17 | 22.14 | 49- Kaushambi |
| 50- इलाहाबाद | 23.60 | 43.66 | 3.81 | 16.02 | 50- Allahabad |
| 51- फैजाबाद | 25.91 | 45.37 | 3.81 | 15.03 | 51- Faizabad |
| 52- अम्बेदकर नगर | 16.49 | 38.45 | 1.88 | 10.39 | 52- Ambedkar Nagar |
| 53- सुल्तानपुर | 19.50 | 39.87 | 2.92 | 13.14 | 53- Sultanpur |
| 54- अमेठी | .. | .. | .. | .. | 54- Amethi |
| 55- बहराइच | 39.51 | 50.99 | 8.39 | 25.19 | 55- Bahraich |
| 56- श्रावस्ती | 36.74 | 50.95 | 6.09 | 18.67 | 56- Shrawasti |
| 57- बलरामपुर | 35.77 | 51.92 | 3.71 | 13.10 | 57- Balrampur |
| 58- गोण्डा | 26.49 | 44.32 | 4.30 | 18.35 | 58- Gonda |
| 59- सिद्धार्थ नगर | 8.39 | 23.38 | 1.16 | 8.43 | 59- Siddharth Nagar |
| 60- बस्ती | 4.49 | 16.43 | 0.63 | 6.27 | 60- Basti |
| 61- संतकबीर नगर | 10.30 | 29.75 | 0.63 | 4.41 | 61- Sant Kabir Nagar |
| 62- महाराजगंज | 37.38 | 52.43 | 5.61 | 18.58 | 62- Mahrajganj |
| 63- गोरखपुर | 13.96 | 33.65 | 2.86 | 17.51 | 63- Gorakhpur |
| 64- कुशीनगर | 28.12 | 39.79 | 8.55 | 30.10 | 64- Kushinagar |
| 65- देवरिया | 17.24 | 36.20 | 2.77 | 13.82 | 65- Deoria |
| 66- आजमगढ़ | 13.53 | 35.37 | 1.63 | 9.50 | 66- Azamgarh |
| 67- मऊ | 14.94 | 39.48 | 2.00 | 12.57 | 67- Mau |
| 68- बलिया | 18.72 | 35.96 | 6.13 | 31.85 | 68- Ballia |
| 69- जौनपुर | 16.55 | 38.72 | 1.89 | 9.69 | 69- Jaunpur |
| 70- गाजीपुर | 13.76 | 33.53 | 3.07 | 21.00 | 70- Ghazipur |
| 71- चन्दौली | 17.12 | 41.83 | 1.47 | 8.67 | 71- Chandauli |
| 72- वाराणसी | 23.77 | 42.41 | 5.17 | 21.52 | 72- Varanasi |
| 73- संतरविदास नगर | 17.57 | 42.18 | 1.29 | 7.14 | 73- Sant Ravidas Nagar |
| 74- मिर्जापुर | 16.16 | 39.30 | 1.66 | 9.25 | 74- Mirzapur |
| 75- सोनभद्र | 11.93 | 31.22 | 2.52 | 20.90 | 75- Sonbhadra |
| पूर्वी सम्भाग | 18.31 | 39.11 | 3.02 | 15.78 | Eastern Region |
| उत्तर प्रदेश | 21.48 | 40.33 | 4.07 | 19.15 | Uttar Pradesh |

1-जनसंख्या POPULATION

16.विभिन्न जनसंख्या वर्गानुसार नगरों की संख्या/जनसंख्या का कुल नगरों की संख्या/जनसंख्या से प्रतिशत 2011

Percentage of towns/population according to different population classes to total towns/population

| जिला/सम्भाग | 20000 से कम आबादी वाले नगरों की Towns below 20000 population | | 20000 से 49999 आबादी वाले नगरों की Towns (20000-49999) population | | District/Region |
|-------------------------|---|------------------------|--|------------------------|-----------------------|
| | संख्या Number | जनसंख्या Population | संख्या Number | जनसंख्या Population | |
| | 56 | 57 | 58 | 59 | |
| 1 | 56 | 57 | 58 | 59 | 1 |
| 1- सहारनपुर | 56.25 | 10.41 | 25.00 | 8.79 | 1- Saharanpur |
| 2- मुजफ्फरनगर | 40.74 | 13.00 | 40.74 | 26.92 | 2- Muzaffarnagar |
| 3- शामली | .. | .. | .. | .. | 3- Shamli |
| 4- बिजनौर | 34.62 | 9.58 | 34.62 | 26.77 | 4- Bijnor |
| 5- मुरादाबाद | 35.29 | 5.14 | 47.06 | 17.14 | 5- Moradabad |
| 6- संभल | .. | .. | .. | .. | 6- Sambhal |
| 7- रामपुर | 30.00 | 7.08 | 60.00 | 37.65 | 7- Rampur |
| 8- अमरोहा | 22.22 | 5.54 | 44.44 | 25.84 | 8- Amroha |
| 9- मेरठ | 55.56 | 6.79 | 22.22 | 5.76 | 9- Meerut |
| 10- बागपत | 62.50 | 26.28 | 12.50 | 17.70 | 10- Baghpat |
| 11- गाजियाबाद | 65.38 | 4.89 | 7.69 | 2.56 | 11- Ghaziabad |
| 12- हापुड | .. | .. | .. | .. | 12- Hapur |
| 13- गौतमबुद्ध नगर | 69.23 | 11.45 | 7.69 | 3.31 | 13- G.B.Nagar |
| 14- बुलन्दशहर | 38.10 | 9.43 | 38.10 | 27.97 | 14- Bulandshahr |
| 15- अलीगढ़ | 75.00 | 16.00 | 16.67 | 8.02 | 15- Aligarh |
| 16- हाथरस | 66.67 | 24.29 | 25.00 | 32.72 | 16- Hathras |
| 17- मथुरा | 72.00 | 25.11 | 16.00 | 12.32 | 17- Mathura |
| 18- आगरा | 62.96 | 8.75 | 29.63 | 10.29 | 18- Agra |
| 19- फिरोजाबाद | 55.56 | 4.68 | 11.11 | 3.85 | 19- Firozabad |
| 20- एटा | 70.00 | 30.99 | 20.00 | 24.81 | 20- Etah |
| 21- कासगंज | 54.55 | 23.64 | 36.36 | 41.22 | 21- Kasganj |
| 22- मैनपुरी | 44.44 | 15.47 | 44.44 | 37.19 | 22- Mainpuri |
| 23- बदायूँ | 52.17 | 20.62 | 34.78 | 34.77 | 23- Badaun |
| 24- बरेली | 54.84 | 13.10 | 32.26 | 16.31 | 24- Bareilly |
| 25- पीलीभीत | 63.64 | 25.06 | 18.18 | 17.59 | 25- Pilibhit |
| 26- शाहजहाँपुर | 45.45 | 12.88 | 36.36 | 21.27 | 26- Shahjahanpur |
| 27- फर्रुखाबाद | 55.56 | 12.51 | 33.33 | 21.03 | 27- Farrukhabad |
| 28- कन्नौज | 37.50 | 11.88 | 37.50 | 36.18 | 28- Kannauj |
| 29- इटावा | 50.00 | 10.15 | 33.33 | 19.73 | 29- Etawah |
| 30- औरैया | 55.56 | 24.64 | 33.33 | 37.90 | 30- Auraiya |
| पश्चिमी सम्भाग | 53.76 | 11.17 | 28.87 | 15.57 | Western Region |
| 31- खोसी | 57.14 | 22.75 | 28.57 | 31.23 | 31- Kheri |
| 32- सीतापुर | 25.00 | 8.14 | 41.67 | 26.72 | 32- Sitapur |
| 33- हरदोई | 46.15 | 14.30 | 30.77 | 23.75 | 33- Hardoi |
| 34- उन्नाव | 66.67 | 23.28 | 23.81 | 27.49 | 34- Unnao |
| 35- लखनऊ | 75.00 | 3.61 | 8.33 | 1.62 | 35- Lucknow |
| 36- रायबरेली | 66.67 | 21.70 | 22.22 | 16.19 | 36- Rae Bareli |
| 37- कानपुर देहात | 66.67 | 47.57 | 33.33 | 52.43 | 37- Kanpur Dehat |
| 38- कानपुर नगर | 50.00 | 1.89 | 30.00 | 2.72 | 38- Kanpur Nagar |
| 39- फतेहपुर | 42.86 | 9.28 | 42.86 | 30.72 | 39- Fatehpur |
| 40- बाराबंकी | 66.67 | 39.53 | 26.67 | 35.84 | 40- Barabanki |
| केन्द्रीय सम्भाग | 57.60 | 8.93 | 28.00 | 11.35 | Central Region |

1-जनसंख्या
POPULATION

16.विभिन्न जनसंख्या वर्गानुसार नगरों की संख्या/जनसंख्या का कुल नगरों की संख्या/जनसंख्या से प्रतिशत 2011

Percentage of towns/population according to different population classes to total towns/population

| जिला/सम्भाग | 20000 से कम आबादी वाले नगरों की | | 20000 से 49999 आबादी वाले नगरों की | | District/Region |
|---------------------------|---------------------------------|------------------------|------------------------------------|------------------------|---------------------------|
| | Towns below 20000 population | | Towns (20000-49999) population | | |
| | संख्या Number | जनसंख्या Population | संख्या Number | जनसंख्या Population | |
| 1 | 56 | 57 | 58 | 59 | 1 |
| 41- जालौन | 60.00 | 15.84 | 0.00 | 0.00 | 41- Jalaun |
| 42- झाँसी | 63.16 | 16.29 | 26.32 | 15.66 | 42- Jhansi |
| 43- ललितपुर | 83.33 | 23.99 | 0.00 | 0.00 | 43- Lalitpur |
| 44- हमीरपुर | 42.86 | 14.38 | 42.86 | 54.62 | 44- Hamirpur |
| 45- महोबा | 20.00 | 7.41 | 60.00 | 41.22 | 45- Mahoba |
| 46- बाँदा | 75.00 | 24.61 | 12.50 | 17.20 | 46- Banda |
| 47- चित्रकूट | 75.00 | 40.41 | 0.00 | 0.00 | 47- Chitrakoot |
| बुन्देलखण्ड सम्भाग | 61.02 | 17.99 | 20.34 | 16.81 | Bundelkhand Region |
| 48- प्रतापगढ़ | 77.78 | 41.05 | 11.11 | 15.51 | 48- Pratapgarh |
| 49- कौशाम्बी | 100.00 | 100.00 | 0.00 | 0.00 | 49- Kaushambi |
| 50- इलाहाबाद | 76.00 | 12.52 | 20.00 | 8.15 | 50- Allahabad |
| 51- फैजाबाद | 70.00 | 22.35 | 10.00 | 12.66 | 51- Faizabad |
| 52- अम्बेदकर नगर | 57.14 | 14.89 | 14.29 | 11.39 | 52- Ambedkar Nagar |
| 53- सुल्तानपुर | 90.91 | 46.16 | 0.00 | 0.00 | 53- Sultanpur |
| 54- अमेठी | .. | .. | .. | .. | 54- Amethi |
| 55- बहराइच | 60.00 | 17.42 | 20.00 | 17.02 | 55- Bahraich |
| 56- श्रावस्ती | 50.00 | 38.47 | 50.00 | 61.53 | 56- Shrawasti |
| 57- बलरामपुर | 50.00 | 16.39 | 33.33 | 34.04 | 57- Balrampur |
| 58- गण्डा | 80.00 | 36.24 | 10.00 | 13.08 | 58- Gonda |
| 59- सिद्धार्थ नगर | 50.00 | 24.31 | 50.00 | 75.69 | 59- Siddharth Nagar |
| 60- बस्ती | 66.67 | 16.97 | 0.00 | 0.00 | 60- Basti |
| 61- संतकबीर नगर | 66.67 | 41.07 | 33.33 | 58.93 | 61- Sant Kabir Nagar |
| 62- महाराजगंज | 57.14 | 34.20 | 42.86 | 65.80 | 62- Mahrajganj |
| 63- गोरखपुर | 78.57 | 12.98 | 14.29 | 6.48 | 63- Gorakhpur |
| 64- कुशीनगर | 50.00 | 29.49 | 50.00 | 70.51 | 64- Kushinagar |
| 65- देवरिया | 40.00 | 14.71 | 50.00 | 44.42 | 65- Deoria |
| 66- आजमगढ़ | 85.00 | 46.17 | 5.00 | 7.71 | 66- Azamgarh |
| 67- मऊ | 64.29 | 15.85 | 28.57 | 28.31 | 67- Mau |
| 68- बलिया | 27.27 | 11.01 | 63.64 | 54.65 | 68- Ballia |
| 69- जौनपुर | 61.54 | 20.42 | 30.77 | 27.54 | 69- Jaunpur |
| 70- गाजीपुर | 50.00 | 20.93 | 37.50 | 34.96 | 70- Ghazipur |
| 71- चन्दौली | 72.73 | 36.88 | 18.18 | 17.92 | 71- Chandauli |
| 72- वाराणसी | 89.74 | 19.00 | 7.69 | 5.96 | 72- Varanasi |
| 73- संतरविदास नगर | 72.73 | 38.37 | 18.18 | 20.36 | 73- Sant Ravidas Nagar |
| 74- मिर्जापुर | 70.00 | 14.54 | 20.00 | 17.88 | 74- Mirzapur |
| 75- सोनभद्र | 66.67 | 39.50 | 33.33 | 60.50 | 75- Sonbhadra |
| पूर्वी सम्भाग | 70.49 | 22.67 | 21.97 | 19.99 | Eastern Region |
| उत्तर प्रदेश | 60.33 | 13.56 | 25.90 | 15.72 | Uttar Pradesh |

1-जनसंख्या POPULATION

16.विभिन्न जनसंख्या वर्गानुसार नगरों की संख्या/जनसंख्या का कुल नगरों की संख्या/जनसंख्या से प्रतिशत 2011

Percentage of towns/population according to different population classes to total towns/population

| जिला/सम्भाग | (50,000-99,999)आबादी वाले नगरों की | | 1 लाख और उससे अधिक आबादी वाले नगरों की | | District/Region |
|-------------------------|------------------------------------|------------------------|--|------------------------|-----------------------|
| | Towns (50,000-99,999) population | | Towns 1,00000 or above population | | |
| | संख्या Number | जनसंख्या Population | संख्या Number | जनसंख्या Population | |
| 1 | 60 | 61 | 62 | 63 | 1 |
| 1- सहारनपुर | 12.50 | 14.66 | 6.25 | 66.15 | 1- Saharanpur |
| 2- मुजफ्फरनगर | 11.11 | 18.10 | 7.41 | 41.97 | 2- Muzaffarnagar |
| 3- शामली | .. | .. | .. | .. | 3- Shamli |
| 4- बिजनौर | 30.77 | 63.65 | 0.00 | 0.00 | 4- Bijnor |
| 5- मुरादाबाद | 0.00 | 0.00 | 17.65 | 77.72 | 5- Moradabad |
| 6- संभल | .. | .. | .. | .. | 6- Sambhal |
| 7- रामपुर | 0.00 | 0.00 | 10.00 | 55.26 | 7- Rampur |
| 8- अमरोहा | 22.22 | 25.35 | 11.11 | 43.27 | 8- Amroha |
| 9- मेरठ | 16.67 | 13.25 | 5.56 | 74.21 | 9- Meerut |
| 10- बागपत | 12.50 | 18.29 | 12.50 | 37.73 | 10- Baghpat |
| 11- गाजियाबाद | 7.69 | 5.66 | 19.23 | 86.89 | 11- Ghaziabad |
| 12- हापुड़ | .. | .. | .. | .. | 12- Hapur |
| 13- गौतमबुद्ध नगर | 7.69 | 9.36 | 15.38 | 75.88 | 13- G.B.Nagar |
| 14- बुलन्दशहर | 14.29 | 22.10 | 9.52 | 40.49 | 14- Bulandshahr |
| 15- अलीगढ़ | 4.17 | 4.14 | 4.17 | 71.84 | 15- Aligarh |
| 16- हाथरस | 0.00 | 0.00 | 8.33 | 42.99 | 16- Hathras |
| 17- मथुरा | 8.00 | 16.28 | 4.00 | 46.28 | 17- Mathura |
| 18- आगरा | 3.70 | 2.62 | 3.70 | 78.34 | 18- Agra |
| 19- फिरोजाबाद | 11.11 | 6.05 | 22.22 | 85.41 | 19- Firozabad |
| 20- एटा | 0.00 | 0.00 | 10.00 | 44.20 | 20- Etah |
| 21- कासगंज | 0.00 | 0.00 | 9.09 | 35.14 | 21- Kasganj |
| 22- मैनपुरी | 0.00 | 0.00 | 11.11 | 47.34 | 22- Mainpuri |
| 23- बदायूँ | 8.70 | 19.90 | 4.35 | 24.71 | 23- Badaun |
| 24- बरेली | 9.68 | 12.90 | 3.23 | 57.69 | 24- Bareilly |
| 25- पीलीभीत | 9.09 | 20.93 | 9.09 | 36.42 | 25- Pilibhit |
| 26- शाहजहाँपुर | 9.09 | 10.34 | 9.09 | 55.50 | 26- Shahjahanpur |
| 27- फर्रुखाबाद | 0.00 | 0.00 | 11.11 | 66.46 | 27- Farrukhabad |
| 28- कन्नौज | 25.00 | 51.93 | 0.00 | 0.00 | 28- Kannauj |
| 29- इटावा | 0.00 | 0.00 | 16.67 | 70.12 | 29- Etawah |
| 30- औरैया | 11.11 | 37.46 | 0.00 | 0.00 | 30- Auraiya |
| पश्चिमी सम्भाग | 9.39 | 12.01 | 7.98 | 61.25 | Western Region |
| 31- खीरी | 7.14 | 13.05 | 7.14 | 32.97 | 31- Kheri |
| 32- सीतापुर | 25.00 | 31.75 | 8.33 | 33.39 | 32- Sitapur |
| 33- हरदोई | 15.38 | 25.58 | 7.69 | 36.37 | 33- Hardoi |
| 34- उन्नाव | 4.76 | 15.81 | 4.76 | 33.42 | 34- Unnao |
| 35- लखनऊ | 8.33 | 2.07 | 8.33 | 92.70 | 35- Lucknow |
| 36- रायबरेली | 0.00 | 0.00 | 11.11 | 62.12 | 36- Rae Bareli |
| 37- कानपुर देहात | 0.00 | 0.00 | 0.00 | 0.00 | 37- Kanpur Dehat |
| 38- कानपुर नगर | 0.00 | 0.00 | 20.00 | 95.39 | 38- Kanpur Nagar |
| 39- फतेहपुर | 0.00 | 0.00 | 14.29 | 60.00 | 39- Fatehpur |
| 40- बाराबंकी | 6.67 | 24.63 | 0.00 | 0.00 | 40- Barabanki |
| केन्द्रीय सम्भाग | 7.20 | 6.44 | 7.20 | 73.29 | Central Region |

1-जनसंख्या POPULATION

16. विभिन्न जनसंख्या वर्गानुसार नगरों की संख्या/जनसंख्या का कुल नगरों की संख्या/जनसंख्या से प्रतिशत 2011

Percentage of towns/population according to different population classes to total towns/population

| जिला/सम्भाग | (50,000-99,999)आबादी वाले नगरों की Towns (50,000-99,999) population | | 1 लाख और उससे अधिक आबादी वाले नगरों की Towns 1,00000 or above population | | District/Region |
|---------------------------|--|------------------------|---|------------------------|---------------------------|
| | संख्या Number | जनसंख्या Population | संख्या Number | जनसंख्या Population | |
| | 1 | 60 | 61 | 62 | |
| 41- जालौन | 30.00 | 38.67 | 10.00 | 45.49 | 41- Jalaun |
| 42- झाँसी | 5.26 | 7.37 | 5.26 | 60.67 | 42- Jhansi |
| 43- ललितपुर | 0.00 | 0.00 | 16.67 | 76.01 | 43- Lalitpur |
| 44- हमीरपुर | 14.29 | 31.00 | 0.00 | 0.00 | 44- Hamirpur |
| 45- महोबा | 20.00 | 51.36 | 0.00 | 0.00 | 45- Mahoba |
| 46- बांदा | 0.00 | 0.00 | 12.50 | 58.19 | 46- Banda |
| 47- चित्रकूट | 25.00 | 59.59 | 0.00 | 0.00 | 47- Chitrakoot |
| बुन्देलखण्ड सम्भाग | 11.86 | 20.10 | 6.78 | 45.10 | Bundelkhand Region |
| 48- प्रतापगढ़ | 11.11 | 43.44 | 0.00 | 0.00 | 48- Pratapgarh |
| 49- कौशाम्बी | 0.00 | 0.00 | 0.00 | 0.00 | 49- Kaushambi |
| 50- इलाहाबाद | 0.00 | 0.00 | 4.00 | 79.33 | 50- Allahabad |
| 51- फैजाबाद | 10.00 | 16.43 | 10.00 | 48.56 | 51- Faizabad |
| 52- अम्बेदकर नगर | 14.29 | 34.02 | 14.29 | 39.70 | 52- Ambedkar Nagar |
| 53- सुल्तानपुर | 0.00 | 0.00 | 9.09 | 53.84 | 53- Sultanpur |
| 54- अमेठी | .. | .. | .. | .. | 54- Amethi |
| 55- बहराइच | 0.00 | 0.00 | 20.00 | 65.56 | 55- Bahraich |
| 56- श्रावस्ती | 0.00 | 0.00 | 0.00 | 0.00 | 56- Shrawasti |
| 57- बलरामपुर | 16.67 | 49.57 | 0.00 | 0.00 | 57- Balrampur |
| 58- गोण्डा | 0.00 | 0.00 | 10.00 | 50.68 | 58- Gonda |
| 59- सिद्धार्थ नगर | 0.00 | 0.00 | 0.00 | 0.00 | 59- Siddharth Nagar |
| 60- बस्ती | 0.00 | 0.00 | 33.33 | 83.03 | 60- Basti |
| 61- संतकबीर नगर | 0.00 | 0.00 | 0.00 | 0.00 | 61- Sant Kabir Nagar |
| 62- महाराजगंज | 0.00 | 0.00 | 0.00 | 0.00 | 62- Mahrajganj |
| 63- गोरखपुर | 0.00 | 0.00 | 7.14 | 80.54 | 63- Gorakhpur |
| 64- कुशीनगर | 0.00 | 0.00 | 0.00 | 0.00 | 64- Kushinagar |
| 65- देवरिया | 0.00 | 0.00 | 10.00 | 40.87 | 65- Deoria |
| 66- आजमगढ़ | 5.00 | 17.91 | 5.00 | 28.21 | 66- Azamgarh |
| 67- मऊ | 0.00 | 0.00 | 7.14 | 55.84 | 67- Mau |
| 68- बलिया | 0.00 | 0.00 | 9.09 | 34.34 | 68- Ballia |
| 69- जौनपुर | 0.00 | 0.00 | 7.69 | 52.04 | 69- Jaunpur |
| 70- गाजीपुर | 0.00 | 0.00 | 12.50 | 44.11 | 70- Ghazipur |
| 71- चन्दौली | 0.00 | 0.00 | 9.09 | 45.21 | 71- Chandauli |
| 72- वाराणसी | 0.00 | 0.00 | 2.56 | 75.04 | 72- Varanasi |
| 73- संतरविदास नगर | 9.09 | 41.26 | 0.00 | 0.00 | 73- Sant Ravidas Nagar |
| 74- मिर्जापुर | 0.00 | 0.00 | 10.00 | 67.58 | 74- Mirzapur |
| 75- सोनभद्र | 0.00 | 0.00 | 0.00 | 0.00 | 75- Sonbhadra |
| पूर्वी सम्भाग | 1.97 | 4.88 | 5.57 | 52.46 | Eastern Region |
| उत्तर प्रदेश | 6.78 | 9.69 | 6.99 | 61.04 | Uttar Pradesh |

**2-स्वास्थ्य
HEALTH**

| जिला/सम्भाग | 17.प्रति लाख जनसंख्या पर एलोपैथिकचिकित्सालयों/ औषधालयों की संख्या (प्रा० स्वा० केन्द्र सहित) | | 18.प्रति लाख जनसंख्या पर एलोपैथिक चिकित्सालयों/ औषधालयों में शैयाओं की संख्या(प्रा०स्वा० केन्द्र सहित) | | District/Region |
|-------------------------|--|-------------|--|--------------|-----------------------|
| | No. of Allopathic hospitals/dispensaries per lakh of population (including P.H.Cs.) | | No. of beds in Allopathic hospitals/dispensaries per lakh of population (including P.H.Cs.) | | |
| | 2000-01 | 2016-17 | 2000-01 | 2016-17 | |
| 1 | 64 | 65 | 66 | 67 | 1 |
| 1- सहारनपुर | 2.66 | 2.05 | 33.39 | 41.69 | 1- Saharanpur |
| 2- मुजफ्फरनगर | 2.23 | 2.87 | 19.48 | 38.78 | 2- Muzaffarnagar |
| 3- शामली | .. | 2.14 | .. | 20.12 | 3- Shamli |
| 4- बिजनौर | 2.49 | 1.85 | 24.46 | 26.87 | 4- Bijnor |
| 5- मुरादाबाद | 2.40 | 2.25 | 28.19 | 50.04 | 5- Moradabad |
| 6- संभल | .. | .. | .. | .. | 6- Sambhal |
| 7- रामपुर | 5.10 | 1.76 | 30.89 | 43.26 | 7- Rampur |
| 8- अमरोहा | 0.07 | 2.22 | 14.21 | 37.96 | 8- Amroha |
| 9- मेरठ | 2.56 | 1.78 | 72.58 | 32.95 | 9- Meerut |
| 10- बागपत | 2.41 | 2.79 | 19.42 | 38.65 | 10- Baghpat |
| 11- गाजियाबाद | 1.79 | 1.30 | 20.67 | 25.19 | 11- Ghaziabad |
| 12- हापुड | .. | .. | .. | .. | 12- Hapur |
| 13- गौतमबुद्ध नगर | 2.27 | 1.25 | 17.97 | 24.49 | 13- G.B.Nagar |
| 14- बुलन्दशहर | 2.50 | 2.55 | 30.24 | 38.21 | 14- Bulandshahr |
| 15- अलीगढ़ | 2.58 | 1.49 | 94.85 | 33.18 | 15- Aligarh |
| 16- हाथरस | 2.85 | 2.45 | 19.95 | 27.46 | 16- Hathras |
| 17- मथुरा | 3.33 | 2.18 | 77.78 | 37.61 | 17- Mathura |
| 18- आगरा | 2.80 | 1.71 | 90.22 | 36.47 | 18- Agra |
| 19- फिरोजाबाद | 2.35 | 2.34 | 20.67 | 37.39 | 19- Firozabad |
| 20- एटा | 3.01 | 3.68 | 26.00 | 46.95 | 20- Etah |
| 21- कासगंज | .. | 2.73 | .. | 21.08 | 21- Kasganj |
| 22- मेनपुरी | 2.32 | 3.30 | 12.49 | 39.20 | 22- Mainpuri |
| 23- बदायूं | 3.00 | 2.13 | 25.94 | 33.54 | 23- Badaun |
| 24- बरेली | 2.64 | 1.74 | 40.48 | 33.90 | 24- Bareilly |
| 25- पीलीभीत | 2.31 | 2.46 | 34.37 | 41.07 | 25- Pilibhit |
| 26- शाहजहाँपुर | 3.14 | 2.20 | 30.99 | 37.74 | 26- Shahjahanpur |
| 27- फर्रुखाबाद | 4.50 | 2.00 | 50.73 | 41.13 | 27- Farrukhabad |
| 28- कन्नौज | 2.52 | 2.57 | 23.83 | 58.48 | 28- Kannauj |
| 29- इटावा | 3.51 | 3.82 | 62.31 | 53.88 | 29- Etawah |
| 30- औरैया | 2.63 | 2.51 | 15.42 | 44.72 | 30- Auraiya |
| पश्चिमी सम्भाग | 2.76 | 2.05 | 33.95 | 34.93 | Western Region |
| 31- खीरी | 2.38 | 2.03 | 19.84 | 29.04 | 31- Kheri |
| 32- सीतापुर | 2.74 | 1.66 | 63.59 | 34.92 | 32- Sitapur |
| 33- हरदोई | 2.71 | 2.11 | 20.92 | 36.94 | 33- Hardoi |
| 34- उन्नाव | 2.67 | 2.18 | 23.15 | 40.41 | 34- Unnao |
| 35- लखनऊ | 1.98 | 1.37 | 126.16 | 92.43 | 35- Lucknow |
| 36- रायबरेली | 3.69 | 2.57 | 36.42 | 43.24 | 36- Rae Bareli |
| 37- कानपुर देहात | 2.53 | 2.57 | 19.19 | 47.82 | 37- Kanpur Dehat |
| 38- कानपुर नगर | 3.65 | 1.41 | 121.80 | 41.73 | 38- Kanpur Nagar |
| 39- फतेहपुर | 3.17 | 2.56 | 29.84 | 39.74 | 39- Fatehpur |
| 40- बाराबंकी | 2.77 | 2.52 | 18.71 | 50.91 | 40- Barabanki |
| केन्द्रीय सम्भाग | 2.84 | 2.00 | 54.67 | 46.56 | Central Region |

†जनपद संभल व हापुड को सूचनाये क्रमशः मुरादाबाद व सुल्तानपुर में सम्मिलित है ।

† Information of Sambhal & Hapur are included in Moradabad and Ghaziabad respectively.

**2-स्वास्थ्य
HEALTH**

| जिला/सम्भाग | 17.प्रति लाख जनसंख्या पर एलोपैथिक चिकित्सालयों/ औषधालयों की संख्या (प्रा0स्वा0 केन्द्र सहित) | | 18.प्रति लाख जनसंख्या पर एलोपैथिक चिकित्सालयों/ औषधालयों में शैयाओं की संख्या(प्रा0स्वा0 केन्द्र सहित) | | District/Region |
|---------------------------|--|-------------|--|--------------|---------------------------|
| | No. of Allopathic hospitals/dispensaries per lakh of population (including P.H.Cs.) | | No. of beds in Allopathic hospitals/dispensaries per lakh of population (including P.H.Cs.) | | |
| | 2000-01 | 2016-17 | 2000-01 | 2016-17 | |
| 1 | 64 | 65 | 66 | 67 | 1 |
| 41- जालौन | 3.35 | 3.22 | 34.75 | 59.82 | 41- Jalaun |
| 42- झाँसी | 4.92 | 2.60 | 92.84 | 35.86 | 42- Jhansi |
| 43- ललितपुर | 3.79 | 2.80 | 53.53 | 54.13 | 43- Lalitpur |
| 44- हमीरपुर | 4.70 | 4.21 | 35.32 | 60.34 | 44- Hamirpur |
| 45- महोबा | 2.96 | 3.83 | 22.57 | 53.15 | 45- Mahoba |
| 46- बांदा | 4.60 | 3.06 | 34.47 | 47.14 | 46- Banda |
| 47- चित्रकूट | 4.37 | 3.38 | 29.34 | 57.52 | 47- Chitrakoot |
| बुन्देलखण्ड सम्भाग | 4.20 | 3.19 | 47.76 | 51.06 | Bundelkhand Region |
| 48- प्रतापगढ़ | 3.04 | 3.17 | 34.69 | 55.59 | 48- Pratapgarh |
| 49- कौशाम्बी | 3.63 | 3.11 | 24.86 | 47.79 | 49- Kaushambi |
| 50- इलाहाबाद | 2.85 | 1.85 | 71.51 | 35.36 | 50- Allahabad |
| 51- फ़ैजाबाद | 2.97 | 2.37 | 46.36 | 57.42 | 51- Faizabad |
| 52- अम्बेदकर नगर | 1.68 | 2.21 | 10.47 | 27.81 | 52- Ambedkar Nagar |
| 53- सुल्तानपुर | 3.04 | 3.69 | 36.01 | 56.03 | 53- Sultanpur |
| 54- अमेठी | .. | 3.27 | .. | 28.73 | 54- Amethi |
| 55- बहराइच | 2.64 | 1.63 | 35.07 | 28.55 | 55- Bahraich |
| 56- श्रावस्ती | 2.30 | 3.10 | 36.26 | 38.44 | 56- Shrawasti |
| 57- बलरामपुर | 2.43 | 1.95 | 22.20 | 34.95 | 57- Balrampur |
| 58- गोण्डा | 2.78 | 2.11 | 30.98 | 38.48 | 58- Gonda |
| 59- सिद्धार्थ नगर | 3.04 | 3.34 | 22.76 | 40.73 | 59- Siddharth Nagar |
| 60- बस्ती | 3.38 | 3.13 | 45.48 | 56.62 | 60- Basti |
| 61- संतकबीर नगर | 2.18 | 1.98 | 11.09 | 35.76 | 61- Sant Kabir Nagar |
| 62- महाराजगंज | 2.54 | 2.33 | 12.37 | 34.99 | 62- Mahrajganj |
| 63- गोरखपुर | 0.43 | 2.52 | 92.60 | 41.33 | 63- Gorakhpur |
| 64- कुशीनगर | 2.49 | 2.19 | 16.25 | 41.77 | 64- Kushinagar |
| 65- देवरिया | 3.26 | 2.84 | 31.06 | 56.53 | 65- Deoria |
| 66- आजमगढ़ | 2.80 | 2.91 | 26.42 | 47.49 | 66- Azamgarh |
| 67- मऊ | 2.92 | 2.39 | 17.41 | 27.57 | 67- Mau |
| 68- बलिया | 3.49 | 2.97 | 28.27 | 45.10 | 68- Ballia |
| 69- जौनपुर | 2.84 | 2.58 | 27.97 | 31.67 | 69- Jaunpur |
| 70- गाजीपुर | 2.82 | 2.35 | 24.57 | 29.99 | 70- Ghazipur |
| 71- चन्दौली | 2.32 | 2.75 | 18.29 | 34.25 | 71- Chandauli |
| 72- वाराणसी | 2.95 | 1.63 | 119.25 | 40.83 | 72- Varanasi |
| 73- संतरविदास नगर | 1.63 | 2.14 | 14.94 | 35.23 | 73- Sant Ravidas Nagar |
| 74- मिर्जापुर | 3.31 | 2.61 | 31.06 | 44.02 | 74- Mirzapur |
| 75- सोनभद्र | 3.28 | 2.11 | 26.38 | 30.06 | 75- Sonbhadra |
| पूर्वी सम्भाग | 2.87 | 2.48 | 38.38 | 40.18 | Eastern Region |
| उत्तर प्रदेश | 2.88 | 2.27 | 40.17 | 39.87 | Uttar Pradesh |

†जनपद संभल व हापुड की सूचनाये क्रमशः मुरादाबाद व सुल्तानपुर में सम्मिलित है ।

† Information of Sambhal & Hapur are included in Moradabad and Ghaziabad respectively.

**2-स्वास्थ्य
HEALTH**

| जिला/सम्भाग | 19.प्रति लाख जनसंख्या पर आयुर्वेदिक/यूनानी/होम्योपैथिक चिकित्सालयों/औषधालयों की संख्या | | 20.प्रति लाख जनसंख्या पर आयुर्वेदिक/यूनानी/होम्योपैथिक/चिकित्सालयों/ औषधालयों में शैयाओं की संख्या | | District/Region |
|-------------------------|--|-------------|--|-------------|-----------------------|
| | No. of Ayurvedic / Homeopathic / Unani hospitals/ dispensaries per lakh of population | | No. of beds in Ayurvedic/Homeopathic/ Unani hospitals /dispensaries per lakh of population | | |
| | 2007-08 | 2016-17 | 2007-08 | 2016-17 | |
| 1 | 68 | 69 | 70 | 71 | 1 |
| 1- सहारनपुर | 0.97 | 0.83 | 3.19 | 2.40 | 1- Saharanpur |
| 2- मुजफ्फरनगर | 1.25 | 1.34 | 5.28 | 8.37 | 2- Muzaffarnagar |
| 3- शामली | .. | 0.67 | .. | .. | 3- Shamli |
| 4- बिजनौर | 1.17 | 1.06 | 3.43 | 2.91 | 4- Bijnor |
| 5- मुरादाबाद | 1.21 | 0.92 | 4.31 | 6.94 | 5- Moradabad |
| 6- संभल | .. | 0.83 | .. | 0.17 | 6- Sambhal |
| 7- रामपुर | 1.49 | 1.29 | 4.66 | 3.88 | 7- Rampur |
| 8- अमरोहा | .. | 1.14 | .. | 0.20 | 8- Amroha |
| 9- मेरठ | 1.13 | 0.93 | 3.34 | 3.89 | 9- Meerut |
| 10- बागपत | .. | 1.32 | .. | 0.59 | 10- Baghpat |
| 11- गाजियाबाद | 1.57 | 0.94 | 3.68 | 4.11 | 11- Ghaziabad |
| 12- हापुड़ | .. | 2.01 | .. | .. | 12- Hapur |
| 13- गौतमबुद्ध नगर | .. | 1.25 | .. | .. | 13- G.B.Nagar |
| 14- बुलन्दशहर | 2.16 | 1.95 | 7.86 | 5.13 | 14- Bulandshahr |
| 15- अलीगढ़ | 1.60 | 1.06 | 4.56 | 5.22 | 15- Aligarh |
| 16- हाथरस | .. | 2.21 | .. | .. | 16- Hathras |
| 17- मथुरा | 2.38 | 1.79 | 6.00 | 5.04 | 17- Mathura |
| 18- आगरा | 0.88 | 0.76 | 3.34 | 3.14 | 18- Agra |
| 19- फिरोजाबाद | 1.49 | 1.32 | 4.30 | 3.51 | 19- Firozabad |
| 20- एटा | 1.37 | 1.84 | 2.16 | 5.59 | 20- Etah |
| 21- कासगंज | .. | 1.37 | .. | 0.26 | 21- Kasganj |
| 22- मैनपुरी | 2.21 | 1.95 | 5.03 | 4.45 | 22- Mainpuri |
| 23- बदायूँ | 1.38 | 1.18 | 4.46 | 3.80 | 23- Badaun |
| 24- बरेली | 2.19 | 1.80 | 8.85 | 7.09 | 24- Bareilly |
| 25- पीलीभीत | 3.12 | 2.77 | 12.01 | 7.68 | 25- Pilibhit |
| 26- शाहजहाँपुर | 2.76 | 2.44 | 8.96 | 8.32 | 26- Shahjahanpur |
| 27- फर्रुखाबाद | 3.18 | 1.86 | 7.77 | 4.35 | 27- Farrukhabad |
| 28- कन्नौज | 0.98 | 1.84 | 0.79 | 3.57 | 28- Kannauj |
| 29- इटावा | 2.69 | 2.53 | 5.64 | 12.16 | 29- Etawah |
| 30- औरैया | .. | 2.10 | .. | .. | 30- Auraiya |
| पश्चिमी सम्भाग | 1.65 | 1.42 | 5.01 | 4.18 | Western Region |
| 31- खीरी | 1.78 | 1.50 | 5.14 | 4.23 | 31- Kheri |
| 32- सीतापुर | 1.94 | 1.61 | 5.79 | 4.66 | 32- Sitapur |
| 33- हरदोई | 2.36 | 2.04 | 6.00 | 5.23 | 33- Hardoi |
| 34- उन्नाव | 2.75 | 2.52 | 6.79 | 6.10 | 34- Unnao |
| 35- लखनऊ | 2.23 | 1.86 | 9.25 | 11.07 | 35- Lucknow |
| 36- रायबरेली | 3.78 | 2.98 | 9.14 | 8.06 | 36- Rae Bareli |
| 37- कानपुर देहात | 2.61 | 2.10 | 7.79 | 0.21 | 37- Kanpur Dehat |
| 38- कानपुर नगर | 0.82 | 0.95 | 3.38 | 6.27 | 38- Kanpur Nagar |
| 39- फतेहपुर | 2.70 | 2.48 | 5.35 | 5.22 | 39- Fatehpur |
| 40- बाराबंकी | 1.94 | 1.54 | 4.77 | 3.84 | 40- Barabanki |
| केन्द्रीय सम्भाग | 2.19 | 1.88 | 6.23 | 5.89 | Central Region |

**2-स्वास्थ्य
HEALTH**

| जिला/सम्भाग | 19.प्रति लाख जनसंख्या पर आयुर्वेदिक/यूनानी/होम्योपैथिक चिकित्सालयों/औषधालयों की संख्या | | 20.प्रति लाख जनसंख्या पर आयुर्वेदिक/यूनानी/होम्योपैथिक/चिकित्सालयों/औषधालयों में शैयाओं की संख्या | | District/Region |
|---------------------------|--|-------------|---|-------------|---------------------------|
| | No. of Ayurvedic/Homeopathic/Unani hospitals/ dispensaries per lakh of population | | No. of beds in Ayurvedic/Homeopathic/Unani hospitals /dispensaries per lakh of population | | |
| | 2007-08 | 2016-17 | 2007-08 | 2016-17 | |
| 1 | 68 | 69 | 70 | 71 | 1 |
| 41- जालौन | 4.00 | 3.55 | 11.83 | 10.93 | 41- Jalaun |
| 42- झाँसी | 1.75 | 1.66 | 9.91 | 11.49 | 42- Jhansi |
| 43- ललितपुर | 5.11 | 4.28 | 15.07 | 12.61 | 43- Lalitpur |
| 44- हमीरपुर | 5.11 | 4.03 | 12.25 | 8.77 | 44- Hamirpur |
| 45- महोबा | 1.65 | 2.69 | 2.03 | 5.48 | 45- Mahoba |
| 46- बाँदा | 3.66 | 2.75 | 14.89 | 7.53 | 46- Banda |
| 47- चित्रकूट | 1.79 | 2.14 | 0.84 | 5.08 | 47- Chitrakoot |
| बुन्देलखण्ड सम्भाग | 3.31 | 2.93 | 10.45 | 9.27 | Bundelkhand Region |
| 48- प्रतापगढ़ | 3.50 | 3.11 | 8.04 | 6.91 | 48- Pratapgarh |
| 49- कौशाम्बी | .. | 0.91 | .. | 0.68 | 49- Kaushambi |
| 50- इलाहाबाद | 1.28 | 1.16 | 4.61 | 7.08 | 50- Allahabad |
| 51- फैजाबाद | 3.14 | 1.77 | 13.60 | 7.14 | 51- Faizabad |
| 52- अम्बेदकर नगर | 1.17 | 2.36 | 1.39 | 7.51 | 52- Ambedkar Nagar |
| 53- सुल्तानपुर | 2.83 | 2.64 | 4.99 | 6.60 | 53- Sultanpur |
| 54- अमेठी | .. | 2.70 | .. | 2.42 | 54- Amethi |
| 55- बहराइच | 2.39 | 1.30 | 6.30 | 3.36 | 55- Bahraich |
| 56- श्रावस्ती | 1.41 | 2.91 | 0.89 | 4.51 | 56- Shravasti |
| 57- बलरामपुर | 1.01 | 1.82 | 1.06 | 4.47 | 57- Balrampur |
| 58- गोंडा | 2.49 | 1.40 | 8.10 | 4.53 | 58- Gonda |
| 59- सिद्धार्थ नगर | 2.76 | 2.14 | 9.19 | 7.06 | 59- Siddharth Nagar |
| 60- बस्ती | 3.13 | 2.19 | 8.79 | 7.58 | 60- Basti |
| 61- संतकबीर नगर | 1.19 | 1.98 | 0.50 | 0.43 | 61- Sant Kabir Nagar |
| 62- महाराजगंज | 1.80 | 1.55 | 3.59 | 3.44 | 62- Mahrajganj |
| 63- गोरखपुर | 1.95 | 1.74 | 3.81 | 3.73 | 63- Gorakhpur |
| 64- कुशीनगर | 2.63 | 2.24 | 6.39 | 4.69 | 64- Kushinagar |
| 65- देवरिया | 2.31 | 2.17 | 4.79 | 5.40 | 65- Deoria |
| 66- आजमगढ़ | 2.03 | 1.84 | 6.39 | 5.55 | 66- Azamgarh |
| 67- मऊ | 2.73 | 2.43 | 7.86 | 7.01 | 67- Mau |
| 68- बलिया | 4.41 | 3.89 | 9.12 | 7.92 | 68- Ballia |
| 69- जौनपुर | 1.96 | 1.79 | 4.30 | 3.93 | 69- Jaunpur |
| 70- गाजीपुर | 2.42 | 2.15 | 8.44 | 7.49 | 70- Ghazipur |
| 71- चन्दौली | .. | 2.47 | .. | 4.74 | 71- Chandauli |
| 72- वाराणसी | 2.22 | 1.09 | 6.94 | 5.71 | 72- Varanasi |
| 73- संतरविदास नगर | 0.59 | 2.02 | 0.52 | 5.93 | 73- Sant Ravidas Nagar |
| 74- मिर्जापुर | 3.30 | 2.94 | 10.10 | 8.90 | 74- Mirzapur |
| 75- सोनभद्र | 2.85 | 2.44 | 7.82 | 6.56 | 75- Sonbhadra |
| पूर्वी सम्भाग | 2.30 | 2.02 | 6.06 | 5.54 | Eastern Region |
| उत्तर प्रदेश | 2.09 | 1.82 | 5.97 | 5.27 | Uttar Pradesh |

1.एलोपैथिक चिकित्सालयों/औषधालयों में शैयाओं की संख्या -जनपद संभल व हापुड की सूचनार्यें कमशः मुरादाबाद व सुल्तानपुर में सम्मिलित हैं ।

2.आयुर्वेदिक चिकित्सालयों/औषधालयों में शैयाओं की संख्या -जनपद शामली, संभल, अमरोहा, बागपत, हापुड व गौतमबुद्ध नगर, संतकबीर नगर, हाथरस, कासगंज, औरैया, कौशाम्बी,कानपुर देहात तथा अमेठी की सूचनार्यें कमशः मुजफ्फरनगर, मुरादाबाद,रामपुर, मेरठ, गाजियाबाद, बस्ती अलीगढ़, एटा, इटावा,इलाहाबाद, कानपुर नगर तथा सुल्तानपुर में सम्मिलित हैं

† Information of Sambhal & Hapur are included in Moradabad and Ghaziabad respectively.

*No. of beds in Ayurvedic hospitals/dispensaries ---- Information of Shamli ,Sambhal, Amroha ,Baghpat, Hapur&G.B.Nagar ,Sant Kabir Nagar ,Hathras,Kasganj,Auraya, Kaushambi , Kanpur Dehat and Amethi are included in Muzaffarnagar,Moradabad,Rampur, Meerut, Ghaziabad Basti, Aligarh, Etah,Etawah, Allahabad , Kanpur Nagar and Sultanpur respectively

2-स्वास्थ्य
HEALTH

| जिला/सम्भाग | 21.प्रति लाख जनसंख्या पर प्राथमिक स्वास्थ्य केन्द्रों की संख्या | | 22.प्रति लाख जनसंख्या पर मातृ एवं शिशु कल्याण केन्द्रों/उपकेन्द्रों की संख्या | | District/Region |
|-------------------------|---|-------------|---|-------------|-----------------------|
| | No. of P.H.Cs. per lakh of population | | No. of M.C.H. centres/sub centres per lakh of population | | |
| | 2000-01 | 2016-17 | 2000-01 | 2016-17 | |
| 1 | 72 | 73 | 74 | 75 | 1 |
| 1- सहारनपुर | 1.79 | 1.81 | 10.63 | 9.11 | 1- Saharanpur |
| 2- मुजफ्फरनगर | 1.92 | 2.64 | 10.81 | 9.31 | 2- Muzaffarnagar |
| 3- शामली | .. | 2.07 | .. | 10.13 | 3- Shamli |
| 4- बिजनौर | 1.78 | 1.75 | 9.39 | 8.68 | 4- Bijnor |
| 5- मुरादाबाद | 2.24 | 1.76 | 9.46 | 7.38 | 5- Moradabad |
| 6- संभल | .. | .. | .. | 8.94 | 6- Sambhal |
| 7- रामपुर | 1.92 | 1.65 | 9.15 | 8.27 | 7- Rampur |
| 8- अमरोहा | 2.40 | 1.98 | 9.93 | 8.35 | 8- Amroha |
| 9- मेरठ | 1.93 | 1.56 | 10.79 | 8.77 | 9- Meerut |
| 10- बागपत | 1.80 | 2.65 | 9.10 | 14.70 | 10- Baghpat |
| 11- गाजियाबाद | 1.46 | 1.20 | 7.08 | 3.49 | 11- Ghaziabad |
| 12- हापुड़ | .. | .. | .. | 12.27 | 12- Hapur |
| 13- गौतमबुद्ध नगर | 1.68 | 1.19 | 4.28 | 6.64 | 13- G.B.Nagar |
| 14- बुलन्दशहर | 1.98 | 2.42 | 13.85 | 9.05 | 14- Bulandshahr |
| 15- अलीगढ़ | 1.94 | 1.34 | 9.96 | 8.24 | 15- Aligarh |
| 16- हाथरस | 2.10 | 2.21 | 8.17 | 11.58 | 16- Hathras |
| 17- मथुरा | 2.03 | 2.00 | 17.15 | 7.32 | 17- Mathura |
| 18- आगरा | 2.74 | 1.59 | 8.69 | 8.45 | 18- Agra |
| 19- फिरोजाबाद | 1.71 | 2.20 | 11.19 | 8.05 | 19- Firozabad |
| 20- एटा | 2.19 | 3.31 | 12.22 | 13.39 | 20- Etah |
| 21- कासगंज | .. | 2.67 | .. | 11.06 | 21- Kasganj |
| 22- मैनपुरी | 2.07 | 3.15 | 13.24 | 9.90 | 22- Mainpuri |
| 23- बदायूँ | 1.82 | 2.05 | 11.11 | 7.41 | 23- Badaun |
| 24- बरेली | 1.97 | 1.59 | 9.86 | 8.13 | 24- Bareilly |
| 25- पीलीभीत | 1.40 | 1.83 | 11.49 | 8.88 | 25- Pilibhit |
| 26- शाहजहाँपुर | 2.04 | 2.04 | 12.27 | 9.25 | 26- Shahjahanpur |
| 27- फर्रुखाबाद | 1.78 | 1.81 | 12.93 | 9.38 | 27- Farrukhabad |
| 28- कन्नौज | 2.53 | 2.51 | 12.93 | 10.49 | 28- Kannauj |
| 29- इटावा | 0.60 | 3.41 | 13.13 | 9.93 | 29- Etawah |
| 30- औरैया | 0.59 | 2.44 | 13.81 | 10.64 | 30- Auraiya |
| पश्चिमी सम्भाग | 1.85 | 1.87 | 10.58 | 8.71 | Western Region |
| 31- खीरी | 2.22 | 1.88 | 12.56 | 8.63 | 31- Kheri |
| 32- सीतापुर | 2.16 | 1.59 | 12.60 | 9.45 | 32- Sitapur |
| 33- हरदोई | 2.24 | 2.02 | 13.00 | 9.71 | 33- Hardoi |
| 34- उन्नाव | 2.07 | 2.09 | 13.33 | 10.80 | 34- Unnao |
| 35- लखनऊ | 0.87 | 0.92 | 5.89 | 4.59 | 35- Lucknow |
| 36- रायबरेली | 2.51 | 2.49 | 13.85 | 9.45 | 36- Rae Bareli |
| 37- कानपुर देहात | 2.15 | 2.52 | 14.77 | 11.72 | 37- Kanpur Dehat |
| 38- कानपुर नगर | 1.26 | 1.14 | 6.30 | 8.26 | 38- Kanpur Nagar |
| 39- फतेहपुर | 2.47 | 2.41 | 13.96 | 11.12 | 39- Fatehpur |
| 40- बाराबंकी | 2.36 | 2.44 | 13.03 | 9.49 | 40- Barabanki |
| केन्द्रीय सम्भाग | 1.96 | 1.84 | 11.40 | 8.95 | Central Region |

†जनपद संभल व हापुड़ की सूचनायें क्रमशः मुरादाबाद व सुल्तानपुर में सम्मिलित हैं ।

† Information of Sambhal & Hapur are included in Moradabad and Ghaziabad respectively.

2-स्वास्थ्य
HEALTH

| जिला/सम्भाग | 21.प्रति लाख जनसंख्या पर प्राथमिक स्वास्थ्य केन्द्रों की संख्या | | 22.प्रति लाख जनसंख्या पर मातृ एवं शिशु कल्याण केन्द्रों/उपकेन्द्रों की संख्या | | District/Region |
|---------------------------|---|-------------|---|--------------|---------------------------|
| | No. of P.H.Cs. per lakh of population | | No. of M.C.H. centres/sub centres per lakh of population | | |
| | 2000-01 | 2016-17 | 2000-01 | 2016-17 | |
| 1 | 72 | 73 | 74 | 75 | 1 |
| 41- जालौन | 2.81 | 3.05 | 16.41 | 15.37 | 41- Jalaun |
| 42- झाँसी | 2.92 | 2.37 | 14.82 | 15.42 | 42- Jhansi |
| 43- ललितपुर | 3.07 | 2.58 | 19.74 | 14.60 | 43- Lalitpur |
| 44- हमीरपुर | 4.03 | 3.76 | 18.41 | 19.52 | 44- Hamirpur |
| 45- महोबा | 1.97 | 2.90 | 17.49 | 15.51 | 45- Mahoba |
| 46- बाँदा | 3.67 | 2.96 | 14.86 | 14.80 | 46- Banda |
| 47- चित्रकूट | 3.50 | 3.21 | 13.98 | 12.38 | 47- Chitrakoot |
| बुन्देलखण्ड सम्भाग | 3.17 | 2.91 | 16.30 | 15.31 | Bundelkhand Region |
| 48- प्रतापगढ़ | 2.60 | 2.96 | 13.78 | 10.46 | 48- Pratapgarh |
| 49- कौशाम्बी | 2.86 | 2.55 | 13.43 | 9.85 | 49- Kaushambi |
| 50- इलाहाबाद | 1.64 | 1.65 | 9.02 | 8.50 | 50- Allahabad |
| 51- फैजाबाद | 1.72 | 2.14 | 11.30 | 9.24 | 51- Faizabad |
| 52- अम्बेदकर नगर | 0.44 | 2.01 | 11.55 | 10.46 | 52- Ambedkar Nagar |
| 53- सुल्तानपुर | 2.57 | 3.53 | 13.03 | 9.51 | 53- Sultanpur |
| 54- अमेठी | .. | 3.21 | .. | 11.9 | 54- Amethi |
| 55- बहराइच | 2.10 | 1.56 | 12.12 | 7.33 | 55- Bahraich |
| 56- श्रावस्ती | 1.96 | 2.91 | 14.88 | 11.37 | 56- Shravasti |
| 57- बलरामपुर | 2.02 | 1.95 | 13.35 | 8.53 | 57- Balrampur |
| 58- गोण्डा | 2.53 | 1.74 | 11.85 | 5.84 | 58- Gonda |
| 59- सिद्धार्थ नगर | 2.84 | 3.27 | 14.56 | 9.34 | 59- Siddharth Nagar |
| 60- बस्ती | 2.95 | 2.68 | 13.14 | 9.84 | 60- Basti |
| 61- संतकबीर नगर | 1.75 | 1.87 | 12.77 | 9.80 | 61- Sant Kabir Nagar |
| 62- महाराजगंज | 1.34 | 2.30 | 9.55 | 9.90 | 62- Mahrajganj |
| 63- गोरखपुर | 2.06 | 2.20 | 12.92 | 11.09 | 63- Gorakhpur |
| 64- कुशीनगर | 2.11 | 1.94 | 11.75 | 9.12 | 64- Kushinagar |
| 65- देवरिया | 2.97 | 2.75 | 12.70 | 9.62 | 65- Deoria |
| 66- आजमगढ़ | 4.43 | 2.63 | 12.57 | 9.55 | 66- Azamgarh |
| 67- मऊ | 2.27 | 2.27 | 12.27 | 13.64 | 67- Mau |
| 68- बलिया | 2.98 | 2.82 | 12.91 | 10.54 | 68- Ballia |
| 69- जौनपुर | 2.20 | 2.37 | 12.80 | 10.04 | 69- Jaunpur |
| 70- गाजीपुर | 2.26 | 2.22 | 13.41 | 10.04 | 70- Ghazipur |
| 71- चन्दौली | 1.83 | 2.28 | 14.94 | 11.76 | 71- Chandauli |
| 72- वाराणसी | 1.02 | 1.35 | 7.87 | 7.77 | 72- Varanasi |
| 73- संतरविदास नगर | 1.48 | 2.08 | 10.72 | 9.49 | 73- Sant Ravidas Nagar |
| 74- मिर्जापुर | 2.27 | 2.31 | 13.23 | 9.35 | 74- Mirzapur |
| 75- सोनभद्र | 2.12 | 1.91 | 11.06 | 12.59 | 75- Sonbhadra |
| पूर्वी सम्भाग | 2.13 | 2.27 | 12.29 | 9.63 | Eastern Region |
| उत्तर प्रदेश | 2.05 | 2.08 | 11.72 | 9.44 | Uttar Pradesh |

†जनपद संभल व हापुड की सूचनायें क्रमशः मुरादाबाद व सुल्तानपुर में सम्मिलित हैं ।

† Information of Sambhal & Hapur are included in Moradabad and Ghaziabad respectively.

**2-स्वास्थ्य
HEALTH**

| जिला/सम्भाग | 23.पेयजल सुविधायुक्त मजरो का कुल मजरो की संख्या से प्रतिशत | | District/Region |
|-------------------------|--|---------------|-----------------------|
| | Percentage of hamlets with drinking water facilities to total no. of hamlets | | |
| | 2000-01 | 2016-17 | |
| 1 | 76 | 77 | 1 |
| 1- सहारनपुर | 98.90 | 100.00 | 1- Saharanpur |
| 2- मुजफ्फरनगर | 100.00 | 100.00 | 2- Muzaffarnagar |
| 3- शामली | .. | 100.00 | 3- Shamli |
| 4- बिजनौर | 99.90 | 100.00 | 4- Bijnor |
| 5- मुरादाबाद | 99.90 | 100.00 | 5- Moradabad |
| 6- संभल | .. | 100.00 | 6- Sambhal |
| 7- रामपुर | 100.00 | 100.00 | 7- Rampur |
| 8- अमरोहा | 100.00 | 100.00 | 8- Amroha |
| 9- मेरठ | 99.50 | 100.00 | 9- Meerut |
| 10- बागपत | 99.50 | 100.00 | 10- Baghpat |
| 11- गाजियाबाद | 97.00 | 100.00 | 11- Ghaziabad |
| 12- हापुड़ | .. | 100.00 | 12- Hapur |
| 13- गौतमबुद्ध नगर | 96.90 | 100.00 | 13- G.B.Nagar |
| 14- बुलन्दशहर | 100.00 | 100.00 | 14- Bulandshahr |
| 15- अलीगढ़ | 100.00 | 100.00 | 15- Aligarh |
| 16- हाथरस | 100.00 | 100.00 | 16- Hathras |
| 17- मथुरा | 100.00 | 100.00 | 17- Mathura |
| 18- आगरा | 99.80 | 100.00 | 18- Agra |
| 19- फिरोजाबाद | 100.00 | 100.00 | 19- Firozabad |
| 20- एटा | 100.00 | 100.00 | 20- Etah |
| 21- कासगंज | .. | 100.00 | 21- Kasganj |
| 22- मेनपुरी | 100.00 | 100.00 | 22- Mainpuri |
| 23- बदायूँ | 100.00 | 100.00 | 23- Badaun |
| 24- बरेली | 100.00 | 100.00 | 24- Bareilly |
| 25- पीलीभीत | 99.90 | 100.00 | 25- Pilibhit |
| 26- शाहजहाँपुर | 99.80 | 100.00 | 26- Shahjahanpur |
| 27- फर्रुखाबाद | 100.00 | 100.00 | 27- Farrukhabad |
| 28- कन्नौज | 100.00 | 100.00 | 28- Kannauj |
| 29- इटावा | 100.00 | 100.00 | 29- Etawah |
| 30- औरैया | 100.00 | 100.00 | 30- Auraiya |
| पश्चिमी सम्भाग | 99.90 | 100.00 | Western Region |
| 31- खीरी | 99.70 | 100.00 | 31- Kheri |
| 32- सीतापुर | 99.80 | 100.00 | 32- Sitapur |
| 33- हरदोई | 100.00 | 100.00 | 33- Hardoi |
| 34- उन्नाव | 99.40 | 100.00 | 34- Unnao |
| 35- लखनऊ | 100.00 | 100.00 | 35- Lucknow |
| 36- रायबरेली | 100.00 | 100.00 | 36- Rae Bareli |
| 37- कानपुर देहात | 100.00 | 100.00 | 37- Kanpur Dehat |
| 38- कानपुर नगर | 100.00 | 100.00 | 38- Kanpur Nagar |
| 39- फतेहपुर | 100.00 | 100.00 | 39- Fatehpur |
| 40- बाराबंकी | 100.00 | 100.00 | 40- Barabanki |
| केन्द्रीय सम्भाग | 100.00 | 100.00 | Central Region |

**2-स्वास्थ्य
HEALTH**

| जिला/सम्भाग | 23.पेयजल सुविधायुक्त मजरोँ का कुल मजरोँ की संख्या से प्रतिशत | | District/Region |
|---------------------------|--|---------------|---------------------------|
| | Percentage of hamlets with drinking water facilities to total no. of hemlets | | |
| | 2000-01 | 2015-16 | |
| 1 | 76 | 77 | 1 |
| 41. जालौन | 99.80 | 100.00 | 41- Jalaun |
| 42. झाँसी | 99.80 | 100.00 | 42- Jhansi |
| 43. ललितपुर | 99.60 | 100.00 | 43- Lalitpur |
| 44. हमीरपुर | 100.00 | 100.00 | 44- Hamirpur |
| 45. महोबा | 100.00 | 100.00 | 45- Mahoba |
| 46. बाँदा | 100.00 | 100.00 | 46- Banda |
| 47. चित्रकूट | 100.00 | 100.00 | 47- Chitrakoot |
| बुन्देलखण्ड सम्भाग | 100.00 | 100.00 | Bundelkhand Region |
| 48. प्रतापगढ़ | 100.00 | 100.00 | 48- Pratapgarh |
| 49. कौशाम्बी | 100.00 | 100.00 | 49- Kaushambi |
| 50. इलाहाबाद | 100.00 | 100.00 | 50- Allahabad |
| 51. फैजाबाद | 100.00 | 100.00 | 51- Faizabad |
| 52. अम्बेदकर नगर | 100.00 | 100.00 | 52- Ambedkar Nagar |
| 53. सुल्तानपुर | 100.00 | 100.00 | 53- Sultanpur |
| 54. अमेठी | .. | 100.00 | 54- Amethi |
| 55. बहराइच | 100.00 | 100.00 | 55- Bahraich |
| 56. श्रावस्ती | 100.00 | 100.00 | 56- Shrawasti |
| 57. बलरामपुर | 100.00 | 100.00 | 57- Balrampur |
| 58. गोण्डा | 100.00 | 100.00 | 58- Gonda |
| 59. सिद्धार्थ नगर | 100.00 | 100.00 | 59- Siddharth Nagar |
| 60. बस्ती | 100.00 | 100.00 | 60- Basti |
| 61. संतकबीर नगर | 100.00 | 100.00 | 61- Sant Kabir Nagar |
| 62. महाराजगंज | 100.00 | 100.00 | 62- Mahrajganj |
| 63. गोरखपुर | 100.00 | 100.00 | 63- Gorakhpur |
| 64. कुशीनगर | 100.00 | 100.00 | 64- Kushinagar |
| 65. देवरिया | 100.00 | 100.00 | 65- Deoria |
| 66. आजमगढ़ | 100.00 | 100.00 | 66- Azamgarh |
| 67. मऊ | 100.00 | 100.00 | 67- Mau |
| 68. बलिया | 100.00 | 100.00 | 68- Ballia |
| 69. जौनपुर | 100.00 | 100.00 | 69- Jaunpur |
| 70. गाजीपुर | 100.00 | 100.00 | 70- Ghazipur |
| 71. चन्दौली | 100.00 | 100.00 | 71- Chandauli |
| 72. वाराणसी | 100.00 | 100.00 | 72- Varanasi |
| 73. संतरविदास नगर | 100.00 | 100.00 | 73- Sant Ravidas Nagar |
| 74. मिर्जापुर | 100.00 | 100.00 | 74- Mirzapur |
| 75. सोनभद्र | 100.00 | 100.00 | 75- Sonbhadra |
| पूर्वी सम्भाग | 100.00 | 100.00 | Eastern Region |
| उत्तर प्रदेश | 100.00 | 100.00 | Uttar Pradesh |

3-शिक्षा

EDUCATION

| जिला/सम्भाग | साक्षरता दर Literacy rate | | | | District/Region |
|-------------------------|------------------------------|--------------|-------------------|--------------|-----------------------|
| | 24. कुल Total | | 25. पुरुष Male | | |
| | 2001 | 2011 | 2001 | 2011 | |
| 1 | 78 | 79 | 80 | 81 | 1 |
| 1- सहारनपुर | 61.22 | 70.49 | 70.91 | 78.28 | 1- Saharanpur |
| 2- मुजफ्फरनगर | 60.67 | 69.12 | 71.91 | 78.44 | 2- Muzaffarnagar |
| 3- शामली | .. | .. | .. | .. | 3- Shamli |
| 4- बिजनौर | 58.08 | 68.48 | 68.78 | 76.56 | 4- Bijnor |
| 5- मुरादाबाद | 44.75 | 56.77 | 54.91 | 64.83 | 5- Moradabad |
| 6- संभल | .. | .. | .. | .. | 6- Sambhal |
| 7- रामपुर | 38.76 | 53.34 | 48.20 | 61.40 | 7- Rampur |
| 8- अमरोहा | 49.47 | 63.84 | 62.57 | 74.54 | 8- Amroha |
| 9- मेरठ | 64.79 | 72.84 | 75.00 | 80.74 | 9- Meerut |
| 10- बागपत | 64.24 | 72.01 | 76.99 | 82.45 | 10- Baghpat |
| 11- गाजियाबाद | 69.74 | 78.07 | 79.84 | 85.42 | 11- Ghaziabad |
| 12- हापुड़ | .. | .. | .. | .. | 12- Hapur |
| 13- गौतमबुद्ध नगर | 68.69 | 80.12 | 81.26 | 88.06 | 13- G.B.Nagar |
| 14- बुलन्दशहर | 59.39 | 68.88 | 74.31 | 80.93 | 14- Bulandshahr |
| 15- अलीगढ़ | 58.48 | 67.52 | 71.71 | 77.97 | 15- Aligarh |
| 16- हाथरस | 62.49 | 71.59 | 76.28 | 82.38 | 16- Hathras |
| 17- मथुरा | 61.46 | 70.36 | 76.47 | 81.97 | 17- Mathura |
| 18- आगरा | 62.60 | 71.58 | 74.60 | 80.62 | 18- Agra |
| 19- फिरोजाबाद | 64.48 | 71.92 | 75.89 | 80.82 | 19- Firozabad |
| 20- एटा | 54.63 | 70.81 | 67.52 | 81.28 | 20- Etah |
| 21- कासगंज | .. | 61.02 | .. | 71.56 | 21- Kasganj |
| 22- मैनपुरी | 65.09 | 75.99 | 76.70 | 84.53 | 22- Mainpuri |
| 23- बदायूँ | 38.17 | 51.29 | 48.96 | 60.98 | 23- Badaun |
| 24- बरेली | 47.84 | 58.49 | 58.73 | 67.50 | 24- Bareilly |
| 25- पीलीभीत | 49.81 | 61.47 | 62.49 | 71.70 | 25- Pilibhit |
| 26- शाहजहाँपुर | 49.09 | 59.54 | 59.73 | 68.18 | 26- Shahjahanpur |
| 27- फर्रुखाबाद | 60.89 | 69.04 | 71.14 | 77.40 | 27- Farrukhabad |
| 28- कन्नौज | 61.88 | 72.70 | 72.76 | 80.91 | 28- Kannauj |
| 29- इटावा | 69.57 | 78.41 | 79.92 | 86.06 | 29- Etawah |
| 30- औरैया | 70.50 | 78.95 | 80.14 | 86.11 | 30- Auraiya |
| पश्चिमी सम्भाग | 57.36 | 67.47 | 68.84 | 76.55 | Western Region |
| 31- खीरी | 48.39 | 60.56 | 59.50 | 69.57 | 31- Kheri |
| 32- सीतापुर | 48.32 | 61.12 | 59.97 | 70.31 | 32- Sitapur |
| 33- हरदोई | 51.88 | 64.57 | 64.39 | 74.39 | 33- Hardoi |
| 34- उन्नाव | 54.64 | 66.37 | 66.28 | 75.05 | 34- Unnao |
| 35- लखनऊ | 68.71 | 77.29 | 75.98 | 82.56 | 35- Lucknow |
| 36- रायबरेली | 53.79 | 67.25 | 67.61 | 77.63 | 36- Rae Bareli |
| 37- कानपुर देहात | 66.44 | 75.78 | 76.39 | 83.45 | 37- Kanpur Dehat |
| 38- कानपुर नगर | 74.37 | 79.65 | 80.25 | 83.62 | 38- Kanpur Nagar |
| 39- फतेहपुर | 56.30 | 67.43 | 69.01 | 77.19 | 39- Fatehpur |
| 40- बाराबंकी | 47.39 | 61.75 | 58.85 | 70.27 | 40- Barabanki |
| केन्द्रीय सम्भाग | 57.58 | 68.31 | 68.06 | 76.32 | Central Region |

3-शिक्षा

EDUCATION

| जिला/सम्भाग | साक्षरता दर Literacy rate | | | | District/Region |
|---------------------------|------------------------------|--------------|-------------------|--------------|---------------------------|
| | 24. कुल Total | | 25. पुरुष Male | | |
| | 2001 | 2011 | 2001 | 2011 | |
| 1 | 78 | 79 | 80 | 81 | 1 |
| 41- जालौन | 64.52 | 73.75 | 77.39 | 83.48 | 41- jalaun |
| 42- झाँसी | 65.47 | 75.05 | 78.76 | 85.38 | 42- Jhansi |
| 43- ललितपुर | 49.46 | 63.52 | 63.81 | 74.98 | 43- Lalitpur |
| 44- हमीरपुर | 57.38 | 68.77 | 71.87 | 79.76 | 44- Hamirpur |
| 45- महोबा | 53.28 | 65.27 | 67.74 | 75.83 | 45- Mahoba |
| 46- बांदा | 54.38 | 66.67 | 69.28 | 77.78 | 46- Banda |
| 47- चित्रकूट | 65.04 | 65.05 | 77.69 | 75.80 | 47- Chitrakoot |
| बुन्देलखण्ड सम्भाग | 59.30 | 69.26 | 73.13 | 79.90 | Bundelkhand Region |
| 48- प्रतापगढ़ | 57.60 | 70.09 | 73.99 | 81.88 | 48- Pratapgarh |
| 49- कौशाम्बी | 46.88 | 61.28 | 61.96 | 72.78 | 49- Kaushambi |
| 50- इलाहाबाद | 62.11 | 72.32 | 75.81 | 82.55 | 50- Allahabad |
| 51- फैजाबाद | 56.28 | 68.73 | 69.42 | 78.12 | 51- Faizabad |
| 52- अम्बेदकर नगर | 58.43 | 72.23 | 71.37 | 81.66 | 52- Ambedkar Nagar |
| 53- सुल्तानपुर | 55.75 | 69.27 | 70.49 | 80.19 | 53- Sultanpur |
| 54- अमेठी | .. | .. | .. | .. | 54- Amethi |
| 55- बहराइच | 35.16 | 49.36 | 45.58 | 58.34 | 55- Bahraich |
| 56- श्रावस्ती | 33.82 | 46.74 | 46.67 | 57.16 | 56- Shrawasti |
| 57- बलरामपुर | 34.60 | 49.51 | 45.84 | 59.73 | 57- Balrampur |
| 58- गोण्डा | 42.59 | 58.71 | 56.39 | 69.41 | 58- Gonda |
| 59- सिद्धार्थ नगर | 42.30 | 59.25 | 56.66 | 70.92 | 59- Siddharth Nagar |
| 60- बस्ती | 52.49 | 67.22 | 67.10 | 77.88 | 60- Basti |
| 61- संतकबीर नगर | 50.88 | 66.72 | 66.57 | 78.39 | 61- Sant Kabir Nagar |
| 62- महाराजगंज | 46.61 | 62.76 | 63.92 | 75.85 | 62- Mahrajganj |
| 63- गोरखपुर | 58.49 | 70.83 | 73.57 | 81.80 | 63- Gorakhpur |
| 64- कुशीनगर | 46.94 | 65.25 | 63.64 | 77.71 | 64- Kushinagar |
| 65- देवरिया | 58.64 | 71.13 | 75.01 | 83.27 | 65- Deoria |
| 66- आजमगढ़ | 56.95 | 70.93 | 71.04 | 81.34 | 66- Azamgarh |
| 67- मऊ | 62.16 | 73.09 | 75.60 | 82.45 | 67- Mau |
| 68- बलिया | 57.86 | 70.94 | 71.91 | 81.49 | 68- Ballia |
| 69- जौनपुर | 59.84 | 71.55 | 76.18 | 83.80 | 69- Jaunpur |
| 70- गाजीपुर | 59.55 | 71.78 | 74.87 | 82.80 | 70- Ghazipur |
| 71- चन्दौली | 59.72 | 71.48 | 74.04 | 81.72 | 71- Chandauli |
| 72- वाराणसी | 66.12 | 75.60 | 77.87 | 83.78 | 72- Varanasi |
| 73- संतरविदास नगर | 57.90 | 68.97 | 75.76 | 81.47 | 73- Sant Ravidas Nagar |
| 74- मिर्जापुर | 55.31 | 68.48 | 69.59 | 78.97 | 74- Mirzapur |
| 75- सोनभद्र | 49.22 | 64.03 | 62.95 | 74.92 | 75- Sonbhadra |
| पूर्वी सम्भाग | 54.27 | 67.40 | 68.60 | 78.11 | Eastern Region |
| उत्तर प्रदेश | 56.27 | 67.68 | 68.82 | 77.28 | Uttar Pradesh |

3-शिक्षा

EDUCATION

| जिला/सम्भाग | 26.साक्षरता दर (स्त्री) | | 27.स्त्री-पुरुष साक्षरता दर में अन्तर | | District/Region |
|-------------------------|-------------------------|--------------|---------------------------------------|--------------|-----------------------|
| | Literacy rate(Female) | | Literacy Gap between Male-Female | | |
| | 2001 | 2011 | 2001 | 2011 | |
| 1 | 82 | 83 | 84 | 85 | 1 |
| 1- सहारनपुर | 50.00 | 61.74 | 20.91 | 16.54 | 1- Saharanpur |
| 2- मुजफ्फरनगर | 47.81 | 58.69 | 24.10 | 19.76 | 2- Muzaffarnagar |
| 3- शामली | .. | .. | .. | .. | 3- Shamli |
| 4- बिजनौर | 46.10 | 59.72 | 22.68 | 16.84 | 4- Bijnor |
| 5- मुरादाबाद | 33.01 | 47.86 | 21.90 | 16.97 | 5- Moradabad |
| 6- संभल | .. | .. | .. | .. | 6- Sambhal |
| 7- रामपुर | 27.89 | 44.44 | 20.31 | 16.96 | 7- Rampur |
| 8- अमरोहा | 34.56 | 52.10 | 28.01 | 22.43 | 8- Amroha |
| 9- मेरठ | 53.12 | 63.98 | 21.88 | 16.76 | 9- Meerut |
| 10- बागपत | 49.17 | 59.95 | 27.82 | 22.49 | 10- Baghpat |
| 11- गाजियाबाद | 58.01 | 69.79 | 21.83 | 15.63 | 11- Ghaziabad |
| 12- हापुड़ | .. | .. | .. | .. | 12- Hapur |
| 13- गौतमबुद्ध नगर | 53.70 | 70.82 | 27.56 | 17.24 | 13- G.B.Nagar |
| 14- बुलन्दशहर | 42.48 | 55.57 | 31.83 | 25.36 | 14- Bulandshahr |
| 15- अलीगढ़ | 43.03 | 55.68 | 28.68 | 22.30 | 15- Aligarh |
| 16- हाथरस | 46.31 | 59.23 | 29.97 | 23.14 | 16- Hathras |
| 17- मथुरा | 43.43 | 56.89 | 33.04 | 25.07 | 17- Mathura |
| 18- आगरा | 48.35 | 61.18 | 26.25 | 19.44 | 18- Agra |
| 19- फिरोजाबाद | 50.95 | 61.75 | 24.94 | 19.07 | 19- Firozabad |
| 20- एटा | 39.26 | 58.80 | 28.26 | 22.49 | 20- Etah |
| 21- कासगंज | .. | 49.00 | .. | 22.56 | 21- Kasganj |
| 22- मैनपुरी | 51.41 | 66.30 | 25.30 | 18.23 | 22- Mainpuri |
| 23- बदायूँ | 25.14 | 40.09 | 23.82 | 20.90 | 23- Badaun |
| 24- बरेली | 35.22 | 48.30 | 23.50 | 19.20 | 24- Bareilly |
| 25- पीलीभीत | 35.11 | 50.00 | 27.38 | 21.70 | 25- Pilibhit |
| 26- शाहजहाँपुर | 36.25 | 49.57 | 23.48 | 18.61 | 26- Shahjahanpur |
| 27- फर्रुखाबाद | 48.65 | 59.44 | 22.49 | 17.96 | 27- Farrukhabad |
| 28- कन्नौज | 49.16 | 63.33 | 23.60 | 17.58 | 28- Kannauj |
| 29- इटावा | 57.38 | 69.61 | 22.54 | 16.45 | 29- Etawah |
| 30- औरैया | 59.13 | 70.61 | 21.01 | 15.50 | 30- Auraiya |
| पश्चिमी सम्भाग | 43.96 | 57.20 | 24.87 | 19.34 | Western Region |
| 31- खीरी | 35.38 | 50.42 | 24.12 | 19.15 | 31- Kheri |
| 32- सीतापुर | 34.59 | 50.67 | 25.38 | 19.64 | 32- Sitapur |
| 33- हरदोई | 36.77 | 53.19 | 27.62 | 21.20 | 33- Hardoi |
| 34- उन्नाव | 41.59 | 56.76 | 24.69 | 18.29 | 34- Unnao |
| 35- लखनऊ | 60.47 | 71.54 | 15.51 | 11.02 | 35- Lucknow |
| 36- रायबरेली | 39.30 | 56.29 | 28.31 | 21.34 | 36- Rae Bareli |
| 37- कानपुर देहात | 54.64 | 66.86 | 21.75 | 16.58 | 37- Kanpur Dehat |
| 38- कानपुर नगर | 67.46 | 75.05 | 12.79 | 8.57 | 38- Kanpur Nagar |
| 39- फतेहपुर | 41.93 | 56.58 | 27.08 | 20.61 | 39- Fatehpur |
| 40- बाराबंकी | 34.29 | 52.34 | 24.56 | 17.93 | 40- Barabanki |
| केन्द्रीय सम्भाग | 45.52 | 59.33 | 22.54 | 16.99 | Central Region |

3-शिक्षा

EDUCATION

| जिला/सम्भाग | 26.साक्षरता दर (स्त्री) | | 27.स्त्री-पुरुष साक्षरता दर में अन्तर | | District/Region |
|---------------------------|-------------------------|--------------|---------------------------------------|--------------|---------------------------|
| | Literacy rate(Female) | | Literacy Gap between Male-Female | | |
| | 2001 | 2011 | 2001 | 2011 | |
| 1 | 82 | 83 | 84 | 85 | 1 |
| 41- जालौन | 49.21 | 62.46 | 28.18 | 21.02 | 41- Jalaun |
| 42- झाँसी | 50.16 | 63.49 | 28.60 | 21.90 | 42- Jhansi |
| 43- ललितपुर | 32.97 | 50.84 | 30.84 | 24.13 | 43- Lalitpur |
| 44- हमीरपुर | 40.14 | 55.95 | 31.73 | 23.81 | 44- Hamirpur |
| 45- महोबा | 36.41 | 53.22 | 31.33 | 22.61 | 45- Mahoba |
| 46- बाँदा | 36.78 | 53.67 | 32.51 | 24.10 | 46- Banda |
| 47- चित्रकूट | 50.30 | 52.74 | 27.39 | 23.06 | 47- Chitrakoot |
| बुन्देलखण्ड सम्भाग | 43.11 | 57.09 | 30.02 | 22.81 | Bundelkhand Region |
| 48- प्रतापगढ़ | 41.54 | 58.45 | 32.45 | 23.43 | 48- Pratapgarh |
| 49- कौशाम्बी | 29.79 | 48.56 | 32.17 | 24.22 | 49- Kaushambi |
| 50- इलाहाबाद | 46.38 | 60.97 | 29.43 | 21.58 | 50- Allahabad |
| 51- फैजाबाद | 42.26 | 59.03 | 27.16 | 19.09 | 51- Faizabad |
| 52- अम्बेदकर नगर | 45.30 | 62.66 | 26.07 | 19.00 | 52- Ambedkar Nagar |
| 53- सुल्तानपुर | 40.86 | 58.28 | 29.63 | 21.90 | 53- Sultanpur |
| 54- अमेठी | .. | .. | .. | .. | 54- Amethi |
| 55- बहराइच | 22.78 | 39.18 | 22.79 | 19.16 | 55- Bahraich |
| 56- श्रावस्ती | 18.58 | 34.78 | 28.08 | 22.38 | 56- Shrawasti |
| 57- बलरामपुर | 21.79 | 38.43 | 24.05 | 21.31 | 57- Balrampur |
| 58- गाण्डा | 27.17 | 47.09 | 29.22 | 22.32 | 58- Gonda |
| 59- सिद्धार्थ नगर | 27.08 | 47.41 | 29.58 | 23.51 | 59- Siddharth Nagar |
| 60- बस्ती | 36.92 | 56.23 | 30.18 | 21.65 | 60- Basti |
| 61- संतकबीर नगर | 34.92 | 54.80 | 31.65 | 23.59 | 61- Sant Kabir Nagar |
| 62- महाराजगंज | 27.93 | 48.92 | 35.99 | 26.93 | 62- Mahrajganj |
| 63- गोरखपुर | 42.88 | 59.36 | 30.69 | 22.44 | 63- Gorakhpur |
| 64- कुशीनगर | 29.64 | 52.36 | 34.01 | 25.35 | 64- Kushinagar |
| 65- देवरिया | 42.51 | 59.38 | 32.51 | 23.89 | 65- Deoria |
| 66- आजमगढ़ | 43.40 | 60.91 | 27.64 | 20.43 | 66- Azamgarh |
| 67- मऊ | 48.66 | 63.63 | 26.94 | 18.82 | 67- Mau |
| 68- बलिया | 43.16 | 59.75 | 28.76 | 21.74 | 68- Ballia |
| 69- जौनपुर | 44.07 | 59.81 | 32.11 | 24.00 | 69- Jaunpur |
| 70- गाजीपुर | 44.03 | 60.29 | 30.84 | 22.51 | 70- Ghazipur |
| 71- चन्दौली | 44.13 | 60.35 | 29.90 | 21.37 | 71- Chandauli |
| 72- वाराणसी | 53.05 | 66.69 | 24.83 | 17.09 | 72- Varanasi |
| 73- संतरविदास नगर | 38.44 | 56.03 | 37.32 | 25.44 | 73- Sant Ravidas Nagar |
| 74- मिर्जापुर | 39.26 | 56.86 | 30.34 | 22.11 | 74- Mirzapur |
| 75- सोनभद्र | 33.70 | 52.14 | 29.25 | 22.79 | 75- Sonbhadra |
| पूर्वी सम्भाग | 39.13 | 56.23 | 29.47 | 21.88 | Eastern Region |
| उत्तर प्रदेश | 42.22 | 57.18 | 26.60 | 20.10 | Uttar Pradesh |

3-शिक्षा

EDUCATION

| जिला/सम्भाग | 28.प्रति लाख जनसंख्या पर विद्यालयों की संख्या No. of School per lakh of population | | | | District/Region |
|-------------------------|---|--------------|---------------------------------|--------------|-----------------------|
| | जूनियर बेसिक विद्यालय J.B.S. | | सीनियर बेसिक विद्यालय S.B.S. | | |
| | 2000-01 | 2016-17 | 2000-01 | 2016-17 | |
| | 1 | 86 | 87 | 88 | |
| 1- सहारनपुर | 62.70 | 70.95 | 10.00 | 27.32 | 1- Saharanpur |
| 2- मुजफ्फरनगर | 65.91 | 58.81 | 10.00 | 18.92 | 2- Muzaffarnagar |
| 3- शामली | .. | 71.38 | .. | 25.15 | 3- Shamli |
| 4- बिजनौर | 80.43 | 83.65 | 7.00 | 31.86 | 4- Bijnor |
| 5- मुरादाबाद | 83.44 | 60.16 | 12.00 | 23.42 | 5- Moradabad |
| 6- संभल | .. | 60.58 | .. | 25.92 | 6- Sambhal |
| 7- रामपुर | 90.58 | 83.97 | 8.00 | 39.15 | 7- Rampur |
| 8- अमरोहा | 81.69 | 95.01 | 13.00 | 39.10 | 8- Amroha |
| 9- मेरठ | 50.49 | 44.46 | 16.00 | 15.87 | 9- Meerut |
| 10- बागपत | 56.90 | 51.21 | 11.00 | 18.96 | 10- Baghpat |
| 11- गाजियाबाद | 39.02 | 21.63 | 6.00 | 7.07 | 11- Ghaziabad |
| 12- हापुड़ | .. | 44.38 | .. | 18.59 | 12- Hapur |
| 13- गौतमबुद्ध नगर | 47.95 | 43.23 | 10.00 | 14.06 | 13- G.B.Nagar |
| 14- बुलन्दशहर | 70.64 | 65.68 | 11.00 | 26.95 | 14- Bulandshahr |
| 15- अलीगढ़ | 86.35 | 61.95 | 8.00 | 23.69 | 15- Aligarh |
| 16- हाथरस | 96.46 | 86.57 | 20.00 | 37.91 | 16- Hathras |
| 17- मथुरा | 89.28 | 74.96 | 13.00 | 28.54 | 17- Mathura |
| 18- आगरा | 100.85 | 62.23 | 11.00 | 22.72 | 18- Agra |
| 19- फिरोजाबाद | 70.69 | 72.30 | 12.00 | 28.03 | 19- Firozabad |
| 20- एटा | 92.43 | 140.47 | 16.00 | 57.54 | 20- Etah |
| 21- कासगंज | .. | 91.02 | .. | 42.29 | 21- Kasganj |
| 22- मैनपुरी | 111.52 | 118.90 | 26.00 | 44.30 | 22- Mainpuri |
| 23- बदायूं | 76.36 | 57.35 | 11.00 | 20.80 | 23- Badaun |
| 24- बरेली | 72.62 | 59.91 | 13.00 | 20.27 | 24- Bareilly |
| 25- पीलीभीत | 86.33 | 76.21 | 13.00 | 31.43 | 25- Pilibhit |
| 26- शाहजहाँपुर | 93.99 | 91.34 | 15.00 | 35.51 | 26- Shahjahanpur |
| 27- फर्रुखाबाद | 81.75 | 81.73 | 20.00 | 37.96 | 27- Farrukhabad |
| 28- कन्नौज | 87.44 | 92.19 | 18.00 | 40.29 | 28- Kannauj |
| 29- इटावा | 121.57 | 113.51 | 19.00 | 52.76 | 29- Etawah |
| 30- औरैया | 104.33 | 105.62 | 20.00 | 52.85 | 30- Auraiya |
| पश्चिमी सम्भाग | 78.60 | 70.08 | 12.00 | 27.75 | Western Region |
| 31- खीरी | 68.29 | 74.11 | 12.00 | 28.93 | 31- Kheri |
| 32- सीतापुर | 73.22 | 78.42 | 13.00 | 29.29 | 32- Sitapur |
| 33- हरदोई | 83.81 | 84.48 | 15.00 | 28.56 | 33- Hardoi |
| 34- उन्नाव | 84.12 | 95.45 | 16.00 | 32.28 | 34- Unnao |
| 35- लखनऊ | 48.96 | 53.39 | 7.00 | 15.29 | 35- Lucknow |
| 36- रायबरेली | 68.93 | 70.95 | 12.00 | 22.75 | 36- Rae Bareli |
| 37- कानपुर देहात | 96.70 | 96.37 | 31.00 | 42.51 | 37- Kanpur Dehat |
| 38- कानपुर नगर | 59.34 | 60.40 | 10.00 | 27.14 | 38- Kanpur Nagar |
| 39- फतेहपुर | 78.57 | 89.74 | 14.00 | 39.02 | 39- Fatehpur |
| 40- बाराबंकी | 74.21 | 71.44 | 14.00 | 26.07 | 40- Barabanki |
| केन्द्रीय सम्भाग | 71.15 | 74.94 | 13.00 | 27.77 | Central Region |

3-शिक्षा

EDUCATION

| जिला/सम्भाग | 28.प्रति लाख जनसंख्या पर विद्यालयों की संख्या | | | | District/Region |
|---------------------------|---|--------------|-----------------------|--------------|---------------------------|
| | No. of School per lakh of population | | | | |
| | जूनियर बेसिक विद्यालय | | सीनियर बेसिक विद्यालय | | |
| | J.B.S. | | S.B.S. | | |
| | 2000-01 | 2016-17 | 2000-01 | 2016-17 | |
| 1 | 86 | 87 | 88 | 89 | 1 |
| 41- जालौन | 80.00 | 87.46 | 23.00 | 40.79 | 41- Jalaun |
| 42- झाँसी | 64.00 | 91.34 | 17.00 | 29.19 | 42- Jhansi |
| 43- ललितपुर | 97.00 | 93.22 | 20.00 | 41.89 | 43- Lalitpur |
| 44- हमीरपुर | 56.00 | 108.77 | 23.00 | 50.31 | 44- Hamirpur |
| 45- महोबा | 81.00 | 86.45 | 20.00 | 42.30 | 45- Mahoba |
| 46- बाँदा | 60.00 | 83.75 | 17.00 | 37.18 | 46- Banda |
| 47- चित्रकूट | 92.00 | 99.55 | 17.00 | 44.70 | 47- Chitrakoot |
| बुन्देलखण्ड सम्भाग | 73.00 | 91.82 | 20.00 | 39.49 | Bundelkhand Region |
| 48- प्रतापगढ़ | 74.00 | 87.05 | 14.00 | 35.29 | 48- Pratapgarh |
| 49- कौशाम्बी | 75.00 | 68.18 | 15.00 | 38.28 | 49- Kaushambi |
| 50- इलाहाबाद | 30.00 | 49.38 | 9.00 | 20.78 | 50- Allahabad |
| 51- फैजाबाद | 63.00 | 86.70 | 17.00 | 39.27 | 51- Faizabad |
| 52- अम्बेदकर नगर | 27.00 | 90.70 | 7.00 | 38.92 | 52- Ambedkar Nagar |
| 53- सुल्तानपुर | 57.00 | 85.99 | 14.00 | 35.00 | 53- Sultanpur |
| 54- अमेठी | .. | 96.73 | .. | 34.54 | 54- Amethi |
| 55- बहराइच | 40.00 | 69.61 | 6.00 | 26.05 | 55- Bahraich |
| 56- श्रावस्ती | 71.00 | 103.85 | 11.00 | 41.35 | 56- Shrawasti |
| 57- बलरामपुर | 71.00 | 87.08 | 12.00 | 29.11 | 57- Balrampur |
| 58- गोंडा | 46.00 | 81.39 | 9.00 | 29.96 | 58- Gonda |
| 59- सिद्धार्थ नगर | 51.00 | 78.23 | 10.00 | 30.62 | 59- Siddharth Nagar |
| 60- बस्ती | 52.00 | 81.19 | 15.00 | 32.76 | 60- Basti |
| 61- संतकबीर नगर | 52.00 | 69.06 | 10.00 | 28.91 | 61- Sant Kabir Nagar |
| 62- महाराजगंज | 45.00 | 71.43 | 8.00 | 31.07 | 62- Mahrajganj |
| 63- गोरखपुर | 47.00 | 58.29 | 11.00 | 25.65 | 63- Gorakhpur |
| 64- कुशीनगर | 43.00 | 78.53 | 7.00 | 25.83 | 64- Kushinagar |
| 65- देवरिया | 49.00 | 76.07 | 13.00 | 35.20 | 65- Deoria |
| 66- आजमगढ़ | 45.00 | 74.41 | 10.00 | 34.39 | 66- Azamgarh |
| 67- मऊ | 44.00 | 65.04 | 13.00 | 26.23 | 67- Mau |
| 68- बलिया | 57.00 | 70.39 | 14.00 | 25.86 | 68- Ballia |
| 69- जौनपुर | 43.00 | 76.71 | 12.00 | 33.59 | 69- Jaunpur |
| 70- गाजीपुर | 52.00 | 88.83 | 13.00 | 41.44 | 70- Ghazipur |
| 71- चन्दौली | 51.00 | 59.63 | 20.00 | 28.61 | 71- Chandauli |
| 72- वाराणसी | 46.00 | 36.19 | 9.00 | 13.94 | 72- Varanasi |
| 73- संतरविदासनगर | 40.00 | 62.10 | 13.00 | 31.08 | 73- Sant Ravidas Nagar |
| 74- मिर्जापुर | 37.00 | 78.36 | 4.00 | 29.39 | 74- Mirzapur |
| 75- सोनभद्र | 66.00 | 97.65 | 10.00 | 33.89 | 75- Sonbhadra |
| पूर्वी सम्भाग | 49.00 | 73.55 | 11.00 | 30.31 | Eastern Region |
| उत्तर प्रदेश | 54.00 | 73.38 | 12.00 | 29.34 | Uttar Pradesh |

3-शिक्षा

EDUCATION

| जिला/सम्भाग | 28.प्रति लाख जनसंख्या पर विद्यालयों की संख्या | | 29.विभिन्न शैक्षिक स्तरों पर प्रति अध्यापक छात्र संख्या | | District/Region |
|-------------------------|---|--------------|---|--------------|-----------------------|
| | No. of Schools per lakh of population | | Pupil Teacher ratio at different educational levels | | |
| | उच्चतर माध्यमिक विद्यालय H.S.S | | जूनियर बेसिक विद्यालय J.B.S. | | |
| | 2000-01 | 2016-17 | 2000-01 | 2016-17 | |
| 1 | 90 | 91 | 92 | 93 | 1 |
| 1- सहारनपुर | 5.00 | 8.23 | 41.00 | 28.22 | 1- Saharanpur |
| 2- मुजफ्फरनगर | 6.00 | 8.50 | 45.00 | 37.74 | 2- Muzaffarnagar |
| 3- शामली | .. | 6.95 | .. | 29.36 | 3- Shamli |
| 4- बिजनौर | 5.00 | 9.03 | 44.00 | 30.14 | 4- Bijnor |
| 5- मुरादाबाद | 6.00 | 11.90 | 43.00 | 30.44 | 5- Moradabad |
| 6- संभल | .. | 7.74 | .. | 42.73 | 6- Sambhal |
| 7- रामपुर | 3.00 | 7.56 | 35.00 | 42.65 | 7- Rampur |
| 8- अमरोहा | 7.00 | 15.22 | 34.00 | 29.39 | 8- Amroha |
| 9- मेरठ | 9.00 | 10.75 | 35.00 | 32.08 | 9- Meerut |
| 10- बागपत | 8.00 | 13.59 | 49.00 | 49.95 | 10- Baghpat |
| 11- गाजियाबाद | 4.00 | 6.64 | 51.00 | 59.94 | 11- Ghaziabad |
| 12- हापुड़ | .. | 7.21 | .. | 34.21 | 12- Hapur |
| 13- गौतमबुद्ध नगर | 7.00 | 7.52 | 40.00 | 41.45 | 13- G.B.Nagar |
| 14- बुलन्दशहर | 7.00 | 9.82 | 39.00 | 38.33 | 14- Bulandshahr |
| 15- अलीगढ़ | 7.00 | 17.48 | 32.00 | 33.79 | 15- Aligarh |
| 16- हाथरस | 8.00 | 20.12 | 53.00 | 33.14 | 16- Hathras |
| 17- मथुरा | 7.00 | 17.29 | 38.00 | 43.11 | 17- Mathura |
| 18- आगरा | 7.00 | 16.01 | 97.00 | 34.42 | 18- Agra |
| 19- फिरोजाबाद | 6.00 | 18.62 | 52.00 | 33.29 | 19- Firozabad |
| 20- एटा | 8.00 | 40.03 | 50.00 | 30.09 | 20- Etah |
| 21- कासगंज | .. | 14.05 | .. | 35.49 | 21- Kasganj |
| 22- मैनपुरी | 6.00 | 23.05 | 38.00 | 25.27 | 22- Mainpuri |
| 23- बदायूँ | 4.00 | 6.26 | 45.00 | 37.46 | 23- Badaun |
| 24- बरेली | 5.00 | 8.07 | 42.00 | 36.91 | 24- Bareilly |
| 25- पीलीभीत | 4.00 | 7.10 | 46.00 | 47.25 | 25- Pilibhit |
| 26- शाहजहाँपुर | 5.00 | 11.14 | 45.00 | 34.73 | 26- Shahjahanpur |
| 27- फर्रुखाबाद | 8.00 | 12.51 | 40.00 | 40.46 | 27- Farrukhabad |
| 28- कन्नौज | 8.00 | 18.08 | 54.00 | 34.41 | 28- Kannauj |
| 29- इटावा | 7.00 | 16.33 | 46.00 | 30.69 | 29- Etawah |
| 30- औरैया | 9.00 | 18.63 | 51.00 | 35.33 | 30- Auraiya |
| पश्चिमी सम्भाग | 6.00 | 12.21 | 43.00 | 35.41 | Western Region |
| 31- खीरी | 2.00 | 5.92 | 47.00 | 38.48 | 31- Kheri |
| 32- सीतापुर | 3.00 | 11.24 | 53.00 | 38.63 | 32- Sitapur |
| 33- हरदोई | 5.00 | 12.74 | 47.00 | 34.40 | 33- Hardoi |
| 34- उन्नाव | 4.00 | 10.71 | 48.00 | 25.45 | 34- Unnao |
| 35- लखनऊ | 9.00 | 14.84 | 49.00 | 74.22 | 35- Lucknow |
| 36- रायबरेली | 4.00 | 8.93 | 44.00 | 28.37 | 36- Rae Bareli |
| 37- कानपुर देहात | 7.00 | 16.18 | 41.00 | 22.41 | 37- Kanpur Dehat |
| 38- कानपुर नगर | 8.00 | 14.23 | 44.00 | 34.01 | 38- Kanpur Nagar |
| 39- फतेहपुर | 6.00 | 12.89 | 44.00 | 28.65 | 39- Fatehpur |
| 40- बाराबंकी | 3.00 | 7.34 | 40.00 | 34.38 | 40- Barabanki |
| केन्द्रीय सम्भाग | 5.00 | 11.39 | 45.00 | 36.59 | Central Region |

3-शिक्षा

EDUCATION

| जिला/सम्भाग | 28.प्रति लाख जनसंख्या पर विद्यालयों की संख्या | | 29.विभिन्न शैक्षिक स्तरों पर प्रति अध्यापक छात्र संख्या | | District/Region |
|---------------------------|--|--------------|--|--------------|---------------------------|
| | No. of Schools per lakh of population | | Pupil Teacher ratio at different educational levels | | |
| | उच्चतर माध्यमिक विद्यालय H.S.S | | जूनियर बेसिक विद्यालय J.B.S. | | |
| | 2000-01 | 2016-17 | 2000-01 | 2016-17 | |
| 1 | 90 | 91 | 92 | 93 | 1 |
| 41- जालौन | 8.00 | 12.76 | 38.00 | 30.68 | 41- Jalaun |
| 42- झाँसी | 5.00 | 10.50 | 39.00 | 27.50 | 42- Jhansi |
| 43- ललितपुर | 2.00 | 7.82 | 47.00 | 31.67 | 43- Lalitpur |
| 44- हमीरपुर | 5.00 | 11.91 | 38.00 | 28.11 | 44- Hamirpur |
| 45- महोबा | 4.00 | 8.17 | 45.00 | 32.67 | 45- Mahoba |
| 46- बांदा | 4.00 | 8.05 | 41.00 | 40.59 | 46- Banda |
| 47- चित्रकूट | 3.00 | 9.26 | 47.00 | 34.10 | 47- Chitrakoot |
| बुन्देलखण्ड सम्भाग | 5.00 | 9.89 | 42.00 | 31.88 | Bundelkhand Region |
| 48- प्रतापगढ़ | 6.00 | 17.75 | 44.00 | 53.02 | 48- Pratapgarh |
| 49- कोशाम्बी | 7.00 | 19.59 | 51.00 | 34.34 | 49- Kaushambi |
| 50- इलाहाबाद | 7.00 | 15.44 | 48.00 | 41.33 | 50- Allahabad |
| 51- फैजाबाद | 5.00 | 13.72 | 64.00 | 28.43 | 51- Faizabad |
| 52- अम्बेदकर नगर | 5.00 | 13.44 | 23.00 | 31.41 | 52- Ambedkar Nagar |
| 53- सुल्तानपुर | 5.00 | 11.02 | 41.00 | 29.17 | 53- Sultanpur |
| 54- अमेठी | .. | 11.21 | .. | 32.18 | 54- Amethi |
| 55- बहराइच | 2.00 | 6.26 | 42.00 | 44.36 | 55- Bahraich |
| 56- श्रावस्ती | 2.00 | 10.24 | 46.00 | 40.38 | 56- Shrawasti |
| 57- बलरामपुर | 2.00 | 5.01 | 46.00 | 44.85 | 57- Balrampur |
| 58- गोण्डा | 3.00 | 7.69 | 39.00 | 32.77 | 58- Gonda |
| 59- सिद्धार्थ नगर | 3.00 | 5.76 | 38.00 | 39.56 | 59- Siddharth Nagar |
| 60- बस्ती | 5.00 | 10.67 | 41.00 | 39.36 | 60- Basti |
| 61- संतकबीर नगर | 4.00 | 13.06 | 47.00 | 46.08 | 61- Sant Kabir Nagar |
| 62- महाराजगंज | 3.00 | 6.25 | 52.00 | 36.19 | 62- Mahrajganj |
| 63- गोरखपुर | 5.00 | 8.76 | 46.00 | 35.61 | 63- Gorakhpur |
| 64- कुशीनगर | 3.00 | 7.28 | 47.00 | 36.34 | 64- Kushinagar |
| 65- देवरिया | 8.00 | 15.93 | 47.00 | 28.76 | 65- Deoria |
| 66- आजमगढ़ | 5.00 | 12.79 | 48.00 | 34.81 | 66- Azamgarh |
| 67- मऊ | 6.00 | 20.69 | 45.00 | 44.79 | 67- Mau |
| 68- बलिया | 5.00 | 15.58 | 41.00 | 31.33 | 68- Ballia |
| 69- जौनपुर | 6.00 | 12.67 | 49.00 | 33.60 | 69- Jaunpur |
| 70- गाजीपुर | 11.00 | 24.53 | 39.00 | 32.56 | 70- Ghazipur |
| 71- चन्दौली | 4.00 | 10.58 | 56.00 | 39.20 | 71- Chandauli |
| 72- वाराणसी | 6.00 | 9.78 | 46.00 | 27.57 | 72- Varanasi |
| 73- संतरविदास नगर | 3.00 | 10.20 | 41.00 | 31.57 | 73- Sant Ravidas Nagar |
| 74- मिर्जापुर | 4.00 | 10.88 | 42.00 | 33.49 | 74- Mirzapur |
| 75- सोनभद्र | 3.00 | 8.90 | 42.00 | 34.90 | 75- Sonbhadra |
| पूर्वी सम्भाग | 5.00 | 12.09 | 45.00 | 35.74 | Eastern Region |
| उत्तर प्रदेश | 5.00 | 11.91 | 44.00 | 35.56 | Uttar Pradesh |

3-शिक्षा

EDUCATION

| जिला/सम्भाग | 29.विभिन्न शैक्षिक स्तरों पर प्रति अध्यापक छात्र संख्या | | | | District/Region |
|-------------------------|---|--------------|------------------------------------|--------------|-----------------------|
| | Pupil teacher ratio at different educational levels | | | | |
| | सीनियर बेसिक विद्यालय S.B.S. | | उच्चतर माध्यमिक विद्यालय H.S.S. | | |
| | 2000-01 | 2016-17 | 2000-01 | 2016-17 | |
| 1 | 94 | 95 | 96 | 97 | 1 |
| 1- सहारनपुर | 38.00 | 44.62 | 54.00 | 69.58 | 1- Saharanpur |
| 2- मुजफ्फरनगर | 37.00 | 37.58 | 28.00 | 79.77 | 2- Muzaffarnagar |
| 3- शामली | .. | 31.34 | .. | 71.37 | 3- Shamli |
| 4- बिजनौर | 49.00 | 32.29 | 36.00 | 63.39 | 4- Bijnor |
| 5- मुरादाबाद | 28.00 | 25.78 | 41.00 | 39.53 | 5- Moradabad |
| 6- संभल | .. | 30.46 | .. | 84.79 | 6- Sambhal |
| 7- रामपुर | 31.00 | 35.44 | 63.00 | 45.51 | 7- Rampur |
| 8- अमरोहा | 27.00 | 27.06 | 55.00 | 40.39 | 8- Amroha |
| 9- मेरठ | 51.00 | 45.51 | 31.00 | 24.27 | 9- Meerut |
| 10- बागपत | 29.00 | 75.62 | 43.00 | 38.23 | 10- Baghpat |
| 11- गाजियाबाद | 33.00 | 58.47 | 31.00 | 29.29 | 11- Ghaziabad |
| 12- हापुड़ | .. | 36.64 | .. | 105.72 | 12- Hapur |
| 13- गौतमबुद्ध नगर | 31.00 | 37.86 | 69.00 | 60.77 | 13- G.B.Nagar |
| 14- बुलन्दशहर | 53.00 | 33.69 | 38.00 | 18.75 | 14- Bulandshahr |
| 15- अलीगढ़ | 36.00 | 40.25 | 37.00 | 84.12 | 15- Aligarh |
| 16- हाथरस | 36.00 | 32.38 | 47.00 | 56.07 | 16- Hathras |
| 17- मथुरा | 31.00 | 37.16 | 39.00 | 51.28 | 17- Mathura |
| 18- आगरा | 28.00 | 34.29 | 35.00 | 44.25 | 18- Agra |
| 19- फिरोजाबाद | 25.00 | 28.22 | 42.00 | 68.30 | 19- Firozabad |
| 20- एटा | 25.00 | 27.36 | 49.00 | 32.16 | 20- Etah |
| 21- कासगंज | .. | 29.17 | .. | 27.07 | 21- Kasganj |
| 22- मैनपुरी | 27.00 | 21.35 | 52.00 | 59.63 | 22- Mainpuri |
| 23- बदायूँ | 23.00 | 31.69 | 44.00 | 60.25 | 23- Badaun |
| 24- बरेली | 25.00 | 33.58 | 35.00 | 39.11 | 24- Bareilly |
| 25- पीलीभीत | 28.00 | 36.64 | 67.00 | 173.53 | 25- Pilibhit |
| 26- शाहजहाँपुर | 25.00 | 32.19 | 56.00 | 36.03 | 26- Shahjahanpur |
| 27- फर्रुखाबाद | 26.00 | 57.60 | 40.00 | 34.08 | 27- Farrukhabad |
| 28- कन्नौज | 28.00 | 28.82 | 44.00 | 37.88 | 28- Kannauj |
| 29- इटावा | 50.00 | 25.27 | 38.00 | 30.94 | 29- Etawah |
| 30- औरैया | 28.00 | 29.73 | 43.00 | 43.86 | 30- Auraiya |
| पश्चिमी सम्भाग | 31.00 | 34.29 | 41.00 | 44.22 | Western Region |
| 31- खीरी | 27.00 | 38.98 | 56.00 | 112.76 | 31- Kheri |
| 32- सीतापुर | 21.00 | 37.69 | 38.00 | 22.82 | 32- Sitapur |
| 33- हरदोई | 23.00 | 32.39 | 55.00 | 61.92 | 33- Hardoi |
| 34- उन्नाव | 25.00 | 24.97 | 21.00 | 42.55 | 34- Unnao |
| 35- लखनऊ | 30.00 | 72.13 | 38.00 | 33.67 | 35- Lucknow |
| 36- रायबरेली | 28.00 | 27.19 | 52.00 | 54.83 | 36- Rae Bareli |
| 37- कानपुर देहात | 25.00 | 21.57 | 52.00 | 48.98 | 37- Kanpur Dehat |
| 38- कानपुर नगर | 32.00 | 34.66 | 32.00 | 34.10 | 38- Kanpur Nagar |
| 39- फतेहपुर | 32.00 | 26.28 | 48.00 | 25.12 | 39- Fatehpur |
| 40- बाराबंकी | 24.00 | 28.13 | 60.00 | 60.88 | 40- Barabanki |
| केन्द्रीय सम्भाग | 27.00 | 34.48 | 43.00 | 41.75 | Central Region |

3-शिक्षा

EDUCATION

| जिला/सम्भाग | 29.विभिन्न शैक्षिक स्तरों पर प्रति अध्यापक छात्र संख्या Pupil teacher ratio at different educational levels | | | | District/Region |
|---------------------------|--|--------------|------------------------------------|--------------|---------------------------|
| | सीनियर बेसिक विद्यालय S.B.S. | | उच्चतर माध्यमिक विद्यालय H.S.S. | | |
| | 2000-01 | 2016-17 | 2000-01 | 2016-17 | |
| 1 | 94 | 95 | 96 | 97 | 1 |
| 41- जालौन | 23.00 | 24.35 | 34.00 | 44.02 | 41- Jalaun |
| 42- झाँसी | 29.00 | 23.86 | 38.00 | 48.80 | 42- Jhansi |
| 43- ललितपुर | 23.00 | 27.31 | 53.00 | 58.83 | 43- Lalitpur |
| 44- हमीरपुर | 23.00 | 23.50 | 53.00 | 47.99 | 44- Hamirpur |
| 45- महोबा | 22.00 | 30.90 | 35.00 | 20.84 | 45- Mahoba |
| 46- बांदा | 24.00 | 33.51 | 42.00 | 46.42 | 46- Banda |
| 47- चित्रकूट | 21.00 | 27.50 | 67.00 | 46.60 | 47- Chitrakoot |
| बुन्देलखण्ड सम्भाग | 24.00 | 26.84 | 42.00 | 46.31 | Bundelkhand Region |
| 48- प्रतापगढ़ | 34.00 | 71.50 | 52.00 | 44.66 | 48- Pratapgarh |
| 49- कौशाम्बी | 29.00 | 25.98 | 37.00 | 47.96 | 49- Kaushambi |
| 50- इलाहाबाद | 36.00 | 40.86 | 43.00 | 35.52 | 50- Allahabad |
| 51- फैजाबाद | 45.00 | 24.95 | 55.00 | 36.15 | 51- Faizabad |
| 52- अम्बेदकर नगर | 17.00 | 28.28 | 38.00 | 46.11 | 52- Ambedkar Nagar |
| 53- सुल्तानपुर | 26.00 | 26.70 | 45.00 | 48.74 | 53- Sultanpur |
| 54- अमेठी | .. | 26.75 | .. | 89.32 | 54- Amethi |
| 55- बहराइच | 22.00 | 36.34 | 53.00 | 23.65 | 55- Bahraich |
| 56- श्रावस्ती | 21.00 | 39.37 | 58.00 | 65.51 | 56- Shrawasti |
| 57- बलरामपुर | 24.00 | 32.97 | 65.00 | 35.09 | 57- Balrampur |
| 58- गोण्डा | 25.00 | 29.26 | 33.00 | 103.34 | 58- Gonda |
| 59- सिद्धार्थ नगर | 24.00 | 34.44 | 37.00 | 61.22 | 59- Siddharth Nagar |
| 60- बस्ती | 29.00 | 43.92 | 40.00 | 51.66 | 60- Basti |
| 61- संतकबीर नगर | 22.00 | 44.09 | 53.00 | 30.44 | 61- Sant Kabir Nagar |
| 62- महाराजगंज | 32.00 | 35.24 | 40.00 | 47.25 | 62- Mahrajganj |
| 63- गोरखपुर | 35.00 | 30.45 | 41.00 | 54.77 | 63- Gorakhpur |
| 64- कुशीनगर | 30.00 | 33.89 | 39.00 | 60.35 | 64- Kushinagar |
| 65- देवरिया | 27.00 | 25.37 | 38.00 | 48.59 | 65- Deoria |
| 66- आजमगढ़ | 34.00 | 32.15 | 51.00 | 57.48 | 66- Azamgarh |
| 67- मऊ | 33.00 | 48.48 | 47.00 | 79.23 | 67- Mau |
| 68- बलिया | 24.00 | 26.06 | 71.00 | 74.59 | 68- Ballia |
| 69- जौनपुर | 38.00 | 32.42 | 46.00 | 82.55 | 69- Jaunpur |
| 70- गाजीपुर | 30.00 | 32.11 | 52.00 | 45.67 | 70- Ghazipur |
| 71- चन्दौली | 24.00 | 33.28 | 47.00 | 90.07 | 71- Chandauli |
| 72- वाराणसी | 52.00 | 32.27 | 57.00 | 45.70 | 72- Varanasi |
| 73- संतरविदास नगर | 30.00 | 26.33 | 54.00 | 53.79 | 73- Sant Ravidas Nagar |
| 74- मिर्जापुर | 35.00 | 28.97 | 38.00 | 86.42 | 74- Mirzapur |
| 75- सोनभद्र | 43.00 | 37.44 | 48.00 | 45.78 | 75- Sonbhadra |
| पूर्वी सम्भाग | 31.00 | 33.45 | 46.00 | 50.95 | Eastern Region |
| उत्तर प्रदेश | 30.00 | 33.49 | 43.00 | 46.55 | Uttar Pradesh |

3-शिक्षा

EDUCATION

| जिला/सम्भाग | 30. छात्र नामांकन अनुपात | | | | District/Region |
|-------------------------|--------------------------|--------------|----------------|--------------|-----------------------|
| | Student Enrolment ratio | | | | |
| | जू0बे0विद्यालय | | सी0बे0विद्यालय | | |
| | J.B.S. | | S.B.S. | | |
| | 2003-04 | 2016-17 | 2003-04 | 2016-17 | |
| 1 | 98 | | 100 | 101 | 1 |
| 1- सहारनपुर | 59.66 | 87.35 | 28.84 | 81.32 | 1- Saharanpur |
| 2- मुजफ्फरनगर | 44.75 | 81.45 | 15.67 | 48.91 | 2- Muzaffarnagar |
| 3- शामली | .. | .. | .. | .. | 3- Shamli |
| 4- बिजनौर | 68.23 | 91.18 | 29.99 | 66.43 | 4- Bijnor |
| 5- मुरादाबाद | 79.46 | 154.37 | 26.43 | 93.90 | 5- Moradabad |
| 6- संभल | .. | .. | .. | .. | 6- Sambhal |
| 7- रामपुर | 84.20 | 100.50 | 14.06 | 55.20 | 7- Rampur |
| 8- अमरोहा | .. | 96.37 | .. | 64.48 | 8- Amroha |
| 9- मेरठ | 48.83 | 79.95 | 24.67 | 59.24 | 9- Meerut |
| 10- बागपत | .. | 102.36 | .. | 80.52 | 10- Baghpat |
| 11- गाजियाबाद | 54.43 | 81.57 | 21.86 | 54.38 | 11- Ghaziabad |
| 12- हापुड़ | .. | .. | .. | .. | 12- Hapur |
| 13- गौतमबुद्ध नगर | .. | 129.61 | .. | 88.22 | 13- G.B.Nagar |
| 14- बुलन्दशहर | 67.91 | 95.29 | 8.02 | 57.77 | 14- Bulandshahr |
| 15- अलीगढ़ | 56.93 | 78.10 | 25.38 | 69.57 | 15- Aligarh |
| 16- हाथरस | .. | 93.87 | .. | 77.26 | 16- Hathras |
| 17- मथुरा | 72.26 | 125.02 | 26.90 | 66.78 | 17- Mathura |
| 18- आगरा | 59.50 | 78.84 | 20.83 | 48.95 | 18- Agra |
| 19- फिरोजाबाद | 71.68 | 79.28 | 31.00 | 55.01 | 19- Firozabad |
| 20- एटा | 79.21 | 96.63 | 36.00 | 68.59 | 20- Etah |
| 21- कासगंज | .. | .. | .. | .. | 21- Kasganj |
| 22- मैनपुरी | 70.28 | 100.89 | 25.95 | 69.06 | 22- Mainpuri |
| 23- बदायूँ | 74.88 | .. | 25.38 | .. | 23- Badaun |
| 24- बरेली | 65.87 | 90.26 | 25.95 | 45.87 | 24- Bareilly |
| 25- पीलीभीत | 80.44 | 81.08 | 32.15 | 54.31 | 25- Pilibhit |
| 26- शाहजहाँपुर | 77.98 | 93.85 | 24.52 | 62.58 | 26- Shahjahanpur |
| 27- फर्रुखाबाद | 74.08 | 108.27 | 25.12 | 133.31 | 27- Farrukhabad |
| 28- कन्नौज | .. | 95.86 | .. | 77.64 | 28- Kannauj |
| 29- इटावा | 89.67 | 118.25 | 58.55 | 75.47 | 29- Etawah |
| 30- औरैया | .. | 122.15 | .. | 88.74 | 30- Auraiya |
| पश्चिमी सम्भाग | 67.50 | 91.67 | 25.61 | 63.19 | Western Region |
| 31- खीरी | 82.67 | 82.26 | 30.37 | 53.32 | 31- Kheri |
| 32- सीतापुर | 76.06 | 98.76 | 37.23 | 56.79 | 32- Sitapur |
| 33- हरदोई | 107.40 | 93.58 | 38.43 | 59.74 | 33- Hardoi |
| 34- उन्नाव | 94.16 | 87.83 | 39.47 | 53.64 | 34- Unnao |
| 35- लखनऊ | 64.99 | 172.54 | 21.32 | 106.94 | 35- Lucknow |
| 36- रायबरेली | 77.20 | .. | 37.99 | .. | 36- Rae Bareli |
| 37- कानपुर देहात | 87.75 | 73.30 | 43.87 | 54.68 | 37- Kanpur Dehat |
| 38- कानपुर नगर | 57.05 | 105.85 | 33.31 | 90.17 | 38- Kanpur Nagar |
| 39- फतेहपुर | 80.91 | 88.49 | 38.63 | 61.10 | 39- Fatehpur |
| 40- बाराबंकी | 103.58 | 78.47 | 79.99 | 54.86 | 40- Barabanki |
| केन्द्रीय सम्भाग | 82.27 | 90.47 | 38.30 | 63.78 | Central Region |

3-शिक्षा

EDUCATION

| जिला/सम्भाग | 30. छात्र नामांकन अनुपात | | | | District/Region |
|---------------------------|--------------------------|--------------|----------------|--------------|---------------------------|
| | Student Enrolment ratio | | | | |
| | जू0बे0विद्यालय | | सी0बे0विद्यालय | | |
| | J.B.S. | | S.B.S. | | |
| | 2003-04 | 2016-17 | 2003-04 | 2016-17 | |
| 1 | 98 | 99 | 100 | 101 | 1 |
| 41- जालौन | 84.70 | 90.15 | 42.18 | 69.85 | 41- Jalaun |
| 42- झांसी | 87.52 | 118.65 | 42.89 | 80.05 | 42- Jhansi |
| 43- ललितपुर | 96.12 | 97.61 | 52.90 | 75.17 | 43- Lalitpur |
| 44- हमीरपुर | 88.14 | 107.07 | 47.70 | 74.92 | 44- Hamirpur |
| 45- महोबा | .. | 91.86 | .. | 69.21 | 45- Mahoba |
| 46- बांदा | 88.71 | 94.66 | 40.62 | 66.86 | 46- Banda |
| 47- चित्रकूट | .. | 89.86 | .. | 67.06 | 47- Chitrakoot |
| बुन्देलखण्ड सम्भाग | 88.60 | 99.27 | 44.35 | 72.32 | Bundelkhand Region |
| 48- प्रतापगढ़ | 86.47 | 128.89 | 45.76 | 117.50 | 48- Pratapgarh |
| 49- कौशाम्बी | .. | 74.16 | .. | 49.61 | 49- Kaushambi |
| 50- इलाहाबाद | 62.46 | 88.89 | 30.60 | 71.83 | 50- Allahabad |
| 51- फैजाबाद | 82.17 | 95.62 | 63.09 | 70.71 | 51- Faizabad |
| 52- अम्बेदकर नगर | .. | 103.99 | .. | 76.87 | 52- Ambedkar Nagar |
| 53- सुल्तानपुर | 81.84 | 146.42 | 45.72 | 107.08 | 53- Sultanpur |
| 54- अमेठी | .. | .. | .. | .. | 54- Amethi |
| 55- बहराइच | 78.47 | 79.30 | 24.72 | 45.72 | 55- Bahraich |
| 56- श्रावस्ती | .. | 98.65 | .. | 61.97 | 56- Shravasti |
| 57- बलरामपुर | .. | 82.65 | .. | 35.13 | 57- Balrampur |
| 58- गोण्डा | 79.58 | 86.38 | 26.96 | 60.75 | 58- Gonda |
| 59- सिद्धार्थ नगर | 65.90 | 75.77 | 29.61 | 47.35 | 59- Siddharth Nagar |
| 60- बस्ती | 68.12 | 78.37 | 36.26 | 77.62 | 60- Basti |
| 61- संतकबीर नगर | .. | 83.40 | .. | 63.77 | 61- Sant Kabir Nagar |
| 62- महाराजगंज | 79.87 | 87.29 | 28.32 | 58.28 | 62- Mahrajganj |
| 63- गोरखपुर | 63.97 | 81.44 | 32.44 | 58.89 | 63- Gorakhpur |
| 64- कुशीनगर | .. | 93.93 | .. | 52.33 | 64- Kushinagar |
| 65- देवरिया | 75.32 | 79.76 | 34.36 | 67.85 | 65- Deoria |
| 66- आजमगढ़ | 87.91 | 95.22 | 43.89 | 64.95 | 66- Azamgarh |
| 67- मऊ | 82.34 | 86.60 | 30.63 | 66.45 | 67- Mau |
| 68- बलिया | 84.04 | 82.93 | 48.21 | 60.21 | 68- Ballia |
| 69- जौनपुर | 78.82 | 92.34 | 27.87 | 72.29 | 69- Jaunpur |
| 70- गाजीपुर | 72.10 | 103.66 | 22.75 | 83.18 | 70- Ghazipur |
| 71- चन्दौली | .. | 88.94 | .. | 67.79 | 71- Chandauli |
| 72- वाराणसी | 69.34 | 78.20 | 48.73 | 67.14 | 72- Varanasi |
| 73- संतरविदास नगर | .. | 84.73 | .. | 64.10 | 73- Sant Ravidas Nagar |
| 74- मिर्जापुर | 81.15 | 92.67 | 56.14 | 64.13 | 74- Mirzapur |
| 75- सोनभद्र | 73.63 | 92.43 | 32.71 | 65.22 | 75- Sonbhadra |
| पूर्वी सम्भाग | 75.63 | 91.93 | 37.54 | 66.19 | Eastern Region |
| उत्तर प्रदेश | 74.32 | 91.93 | 33.36 | 64.96 | Uttar Pradesh |

3-शिक्षा

EDUCATION

| जिला/सम्भाग | 31. पढ़ाई बीच में छोड़ने की दर | | | | District/Region |
|-------------------------|--------------------------------|--------------|-------------------------|-------------|-----------------------|
| | Drop out rate | | | | |
| | ज०बे०विद्यालय(i-v) | | सी०बे०विद्यालय(vi-viii) | | |
| | J.B.S. | | S.B.S. | | |
| | 2009-10 | 2016-17 | 2009-10 | 2016-17 | |
| 1 | 102 | 103 | 104 | 105 | 1 |
| 1- सहारनपुर | 38.63 | 0.00 | 47.61 | 13.06 | 1- Saharanpur |
| 2- मुजफ्फरनगर | 42.72 | 3.69 | 59.80 | 5.02 | 2- Muzaffarnagar |
| 3- शामली | .. | 26.54 | .. | 14.71 | 3- Shamli |
| 4- बिजनौर | 0.00 | 1.13 | 38.90 | 18.76 | 4- Bijnor |
| 5- मुरादाबाद | 43.99 | 17.79 | 60.56 | 11.53 | 5- Moradabad |
| 6- संभल | .. | 11.90 | .. | 12.24 | 6- Sambhal |
| 7- रामपुर | 11.52 | 7.89 | 70.60 | 3.34 | 7- Rampur |
| 8- अमरोहा | 26.79 | 14.05 | 40.70 | 13.34 | 8- Amroha |
| 9- मेरठ | 33.74 | 19.82 | 52.06 | 0.00 | 9- Meerut |
| 10- बागपत | 44.04 | 2.99 | 51.79 | 5.95 | 10- Baghpat |
| 11- गाजियाबाद | 38.42 | 6.69 | 48.14 | 6.40 | 11- Ghaziabad |
| 12- हापुड़ | .. | 2.31 | .. | 0.00 | 12- Hapur |
| 13- गौतमबुद्ध नगर | 49.63 | 13.72 | 54.94 | 0.00 | 13- G.B.Nagar |
| 14- बुलन्दशहर | 30.04 | 2.20 | 69.19 | 13.82 | 14- Bulandshahr |
| 15- अलीगढ़ | 45.07 | 3.76 | 59.61 | 0.00 | 15- Aligarh |
| 16- हाथरस | 8.00 | 7.56 | 23.34 | 0.00 | 16- Hathras |
| 17- मथुरा | 39.74 | 9.62 | 60.79 | 0.00 | 17- Mathura |
| 18- आगरा | 43.91 | 18.89 | 69.95 | 3.15 | 18- Agra |
| 19- फिरोजाबाद | 27.57 | 12.21 | 59.14 | 0.00 | 19- Firozabad |
| 20- एटा | 43.53 | 13.00 | 72.20 | 0.00 | 20- Etah |
| 21- कासगंज | .. | 14.71 | .. | 13.46 | 21- Kasganj |
| 22- मैनपुरी | 22.50 | 13.05 | 43.90 | 0.00 | 22- Mainpuri |
| 23- बदायूँ | 38.02 | 12.27 | 68.66 | 9.38 | 23- Badaun |
| 24- बरेली | 30.56 | 26.29 | 64.49 | 2.41 | 24- Bareilly |
| 25- पीलीभीत | 9.36 | 10.30 | 52.75 | 9.43 | 25- Pilibhit |
| 26- शाहजहाँपुर | 26.51 | 15.67 | 64.47 | 17.67 | 26- Shahjahanpur |
| 27- फर्रुखाबाद | 26.13 | 0.00 | 57.53 | 0.00 | 27- Farrukhabad |
| 28- कन्नौज | 15.54 | 11.82 | 41.57 | 0.00 | 28- Kannauj |
| 29- इटावा | 22.65 | 7.73 | 29.46 | 3.94 | 29- Etawah |
| 30- औरैया | 24.56 | 1.68 | 27.35 | 0.03 | 30- Auraiya |
| पश्चिमी सम्भाग | 31.40 | 10.31 | 57.30 | 5.92 | Western Region |
| 31- खीरी | 0.00 | 9.83 | 58.09 | 12.16 | 31- Kheri |
| 32- सीतापुर | 0.00 | 18.10 | 45.03 | 37.08 | 32- Sitapur |
| 33- हरदोई | 23.29 | 14.28 | 68.07 | 0.35 | 33- Hardoi |
| 34- उन्नाव | 31.18 | 4.05 | 62.93 | 0.00 | 34- Unnao |
| 35- लखनऊ | 27.62 | 5.72 | 54.06 | 2.53 | 35- Lucknow |
| 36- रायबरेली | 27.58 | 32.88 | 58.64 | 21.38 | 36- Rae Bareli |
| 37- कानपुर देहात | 34.59 | 5.54 | 48.11 | 0.00 | 37- Kanpur Dehat |
| 38- कानपुर नगर | 0.00 | 5.77 | 0.00 | 0.00 | 38- Kanpur Nagar |
| 39- फतेहपुर | 37.81 | 3.84 | 54.26 | 0.00 | 39- Fatehpur |
| 40- बाराबंकी | 41.81 | 6.30 | 65.47 | 11.88 | 40- Barabanki |
| केन्द्रीय सम्भाग | 19.21 | 10.63 | 54.41 | 8.54 | Central Region |

3-शिक्षा

EDUCATION

| जिला/सम्भाग | 31. पढ़ाई बीच में छोड़ने की दर | | | | District/Region |
|---------------------------|--------------------------------|-------------|-----------------------|--------------|---------------------------|
| | Drop out rate | | | | |
| | जूनेविद्यालय(i-v) | | सीनेविद्यालय(vi-viii) | | |
| | J.B.S. | | S.B.S. | | |
| | 2009-10 | 2016-17 | 2009-10 | 2016-17 | |
| 1 | 102 | 103 | 104 | 105 | 1 |
| 41- जालौन | 15.01 | 8.47 | 30.73 | 5.20 | 41- Jalaun |
| 42- झाँसी | 5.71 | 0.00 | 32.05 | 9.22 | 42- Jhansi |
| 43- ललितपुर | 20.04 | 5.79 | 40.05 | 11.24 | 43- Lalitpur |
| 44- हमीरपुर | 23.47 | 6.70 | 34.48 | 7.79 | 44- Hamirpur |
| 45- महोबा | 24.41 | 3.07 | 45.13 | 11.50 | 45- Mahoba |
| 46- बांदा | 21.06 | 10.28 | 44.93 | 14.03 | 46- Banda |
| 47- चित्रकूट | 17.81 | 13.81 | 43.37 | 21.85 | 47- Chitrakoot |
| बुन्देलखण्ड सम्भाग | 17.75 | 6.87 | 38.35 | 11.55 | Bundelkhand Region |
| 48- प्रतापगढ़ | 35.35 | 0.00 | 40.71 | 0.00 | 48- Pratapgarh |
| 49- कोशाम्बी | 40.82 | 11.08 | 67.34 | 0.00 | 49- Kaushambi |
| 50- इलाहाबाद | 35.08 | 4.75 | 34.33 | 9.38 | 50- Allahabad |
| 51- फैजाबाद | 23.85 | 12.06 | 44.15 | 4.70 | 51- Faizabad |
| 52- अम्बेदकर नगर | 40.15 | 4.77 | 50.74 | 4.58 | 52- Ambedkar Nagar |
| 53- सुल्तानपुर | 20.52 | 6.75 | 42.90 | 3.39 | 53- Sultanpur |
| 54- अमेठी | .. | 15.59 | .. | 17.90 | 54- Amethi |
| 55- बहराइच | 19.47 | 8.45 | 71.48 | 12.31 | 55- Bahraich |
| 56- श्रावस्ती | 48.14 | 10.90 | 79.82 | 19.11 | 56- Shrawasti |
| 57- बलरामपुर | 46.21 | 20.55 | 82.79 | 36.21 | 57- Balrampur |
| 58- गोंडा | 44.47 | 10.93 | 70.66 | 6.02 | 58- Gonda |
| 59- सिद्धार्थ नगर | 45.46 | 14.50 | 74.46 | 18.74 | 59- Siddharth Nagar |
| 60- बस्ती | 48.40 | 8.42 | 81.06 | 6.76 | 60- Basti |
| 61- संतकबीर नगर | 33.07 | 4.57 | 61.57 | 0.00 | 61- Sant Kabir Nagar |
| 62- महाराजगंज | 42.04 | 1.09 | 76.48 | 0.00 | 62- Mahrajganj |
| 63- गोरखपुर | 27.73 | 13.06 | 48.87 | 12.73 | 63- Gorakhpur |
| 64- कुशीनगर | 54.13 | 13.72 | 68.87 | 8.10 | 64- Kushinagar |
| 65- देवरिया | 40.94 | 13.05 | 63.27 | 0.00 | 65- Deoria |
| 66- आजमगढ़ | 26.11 | 10.57 | 41.21 | 0.00 | 66- Azamgarh |
| 67- मऊ | 37.47 | 0.00 | 68.69 | 7.63 | 67- Mau |
| 68- बलिया | 37.27 | 14.29 | 58.64 | 0.00 | 68- Ballia |
| 69- जौनपुर | 8.92 | 8.02 | 56.68 | 1.71 | 69- Jaunpur |
| 70- गाजीपुर | 40.07 | 7.08 | 75.20 | 0.00 | 70- Ghazipur |
| 71- चन्दौली | 5.29 | 7.43 | 32.73 | 0.00 | 71- Chandauli |
| 72- वाराणसी | 18.79 | 0.00 | 29.26 | 0.00 | 72- Varanasi |
| 73- संतरविदास नगर | 18.97 | 11.14 | 34.57 | 2.04 | 73- Sant Ravidas Nagar |
| 74- मिर्जापुर | 11.60 | 10.82 | 38.26 | 6.11 | 74- Mirzapur |
| 75- सोनभद्र | 11.20 | 6.07 | 42.35 | 6.97 | 75- Sonbhadra |
| पूर्वी सम्भाग | 33.18 | 8.92 | 57.83 | 6.59 | Eastern Region |
| उत्तर प्रदेश | 29.31 | 9.48 | 56.11 | 2.52 | Uttar Pradesh |

3-शिक्षा

EDUCATION

| जिला/सम्भाग | 32. अनुसूचित जाति साक्षरता प्रतिशत | | District/Region |
|-------------------------|------------------------------------|--------------|-----------------------|
| | S.C. literacy rate | | |
| | 2001 | 2011 | |
| 1 | 106 | 107 | 1 |
| 1- सहारनपुर | 58.39 | 70.68 | 1- Saharanpur |
| 2- मुजफ्फरनगर | 55.80 | 67.48 | 2- Muzaffarnagar |
| 3- शामली | .. | .. | 3- Shamli |
| 4- बिजनौर | 53.25 | 66.94 | 4- Bijnor |
| 5- मुरादाबाद | 41.93 | 56.19 | 5- Moradabad |
| 6- संभल | .. | .. | 6- Sambhal |
| 7- रामपुर | 37.87 | 56.31 | 7- Rampur |
| 8- अमरोहा | 46.52 | 63.27 | 8- Amroha |
| 9- मेरठ | 60.83 | 71.69 | 9- Meerut |
| 10- बागपत | 57.48 | 67.22 | 10- Baghpat |
| 11- गाजियाबाद | 62.31 | 73.43 | 11- Ghaziabad |
| 12- हापुड़ | .. | .. | 12- Hapur |
| 13- गौतमबुद्ध नगर | 56.87 | 70.91 | 13- G.B.Nagar |
| 14- बुलन्दशहर | 52.72 | 64.20 | 14- Bulandshahr |
| 15- अलीगढ़ | 49.72 | 61.92 | 15- Aligarh |
| 16- हाथरस | 53.59 | 64.71 | 16- Hathras |
| 17- मथुरा | 52.81 | 63.50 | 17- Mathura |
| 18- आगरा | 51.86 | 63.57 | 18- Agra |
| 19- फिरोजाबाद | 60.06 | 67.52 | 19- Firozabad |
| 20- एटा | 46.60 | 63.82 | 20- Etah |
| 21- कासगंज | .. | 54.41 | 21- Kasganj |
| 22- मेनपुरी | 56.47 | 68.68 | 22- Mainpuri |
| 23- बदायूँ | 36.24 | 48.98 | 23- Badaun |
| 24- बरेली | 46.38 | 59.04 | 24- Bareilly |
| 25- पीलीभीत | 45.48 | 58.96 | 25- Pilibhit |
| 26- शाहजहाँपुर | 42.70 | 54.34 | 26- Shahjahanpur |
| 27- फर्रुखाबाद | 50.67 | 59.57 | 27- Farrukhabad |
| 28- कन्नौज | 48.48 | 62.88 | 28- Kannauj |
| 29- इटावा | 62.07 | 72.44 | 29- Etawah |
| 30- औरैया | 61.20 | 71.95 | 30- Auraiya |
| पश्चिमी सम्भाग | 51.92 | 64.07 | Western Region |
| 31- खीरी | 39.85 | 54.71 | 31- Kheri |
| 32- सीतापुर | 39.63 | 55.00 | 32- Sitapur |
| 33- हरदोई | 43.16 | 57.72 | 33- Hardoi |
| 34- उन्नाव | 44.03 | 58.50 | 34- Unnao |
| 35- लखनऊ | 50.51 | 64.91 | 35- Lucknow |
| 36- रायबरेली | 39.10 | 56.21 | 36- Rae Bareli |
| 37- कानपुर देहात | 55.85 | 67.40 | 37- Kanpur Dehat |
| 38- कानपुर नगर | 59.39 | 68.49 | 38- Kanpur Nagar |
| 39- फतेहपुर | 43.97 | 58.56 | 39- Fatehpur |
| 40- बाराबंकी | 35.59 | 52.86 | 40- Barabanki |
| केन्द्रीय सम्भाग | 44.15 | 58.68 | Central Region |

3-शिक्षा

EDUCATION

| जिला/सम्भाग | 32. अनुसूचित जाति साक्षरता प्रतिशत | | |
|---------------------------|------------------------------------|--------------|---------------------------|
| | S.C. literacy rate | | District/Region |
| | 2001 | 2011 | |
| 1 | 106 | 107 | 1 |
| 41- जालौन | 57.93 | 68.46 | 41- Jalaun |
| 42- झाँसी | 57.39 | 68.61 | 42- Jhansi |
| 43- ललितपुर | 38.41 | 58.81 | 43- Lalitpur |
| 44- हमीरपुर | 49.08 | 61.90 | 44- Hamirpur |
| 45- महोबा | 43.74 | 57.34 | 45- Mahoba |
| 46- बांदा | 43.39 | 57.34 | 46- Banda |
| 47- चित्रकूट | 55.42 | 54.77 | 47- Chitrakoot |
| बुन्देलखण्ड सम्भाग | 50.86 | 62.61 | Bundelkhand Region |
| 48- प्रतापगढ़ | 43.82 | 60.60 | 48- Pratapgarh |
| 49- कौशाम्बी | 31.91 | 49.56 | 49- Kaushambi |
| 50- इलाहाबाद | 44.93 | 59.89 | 50- Allahabad |
| 51- फैजाबाद | 40.50 | 57.35 | 51- Faizabad |
| 52- अम्बेदकर नगर | 47.76 | 65.77 | 52- Ambedkar Nagar |
| 53- सुल्तानपुर | 40.05 | 57.70 | 53- Sultanpur |
| 54- अमेठी | .. | .. | 54- Amethi |
| 55- बहराइच | 27.50 | 43.24 | 55- Bahraich |
| 56- श्रावस्ती | 25.71 | 40.92 | 56- Shrawasti |
| 57- बलरामपुर | 24.44 | 40.41 | 57- Balrampur |
| 58- गोण्डा | 29.45 | 48.61 | 58- Gonda |
| 59- सिद्धार्थ नगर | 33.01 | 52.37 | 59- Siddharth Nagar |
| 60- बस्ती | 42.35 | 60.21 | 60- Basti |
| 61- संतकबीर नगर | 41.02 | 60.48 | 61- Sant Kabir Nagar |
| 62- महाराजगंज | 39.32 | 57.72 | 62- Mahrajganj |
| 63- गोरखपुर | 47.40 | 63.24 | 63- Gorakhpur |
| 64- कुशीनगर | 36.57 | 56.97 | 64- Kushinagar |
| 65- देवरिया | 48.34 | 63.24 | 65- Deoria |
| 66- आजमगढ़ | 46.24 | 63.94 | 66- Azamgarh |
| 67- मऊ | 54.23 | 67.96 | 67- Mau |
| 68- बलिया | 48.90 | 65.09 | 68- Ballia |
| 69- जौनपुर | 48.62 | 63.80 | 69- Jaunpur |
| 70- गाजीपुर | 49.91 | 64.87 | 70- Ghazipur |
| 71- चन्दौली | 46.33 | 61.68 | 71- Chandauli |
| 72- वाराणसी | 52.12 | 65.51 | 72- Varanasi |
| 73- संतरविदास नगर | 43.04 | 58.29 | 73- Sant Ravidas Nagar |
| 74- मिर्जापुर | 38.32 | 56.43 | 74- Mirzapur |
| 75- सोनभद्र | 31.32 | 56.45 | 75- Sonbhadra |
| पूर्वी सम्भाग | 42.29 | 59.27 | Eastern Region |
| उत्तर प्रदेश | 46.27 | 60.89 | Uttar Pradesh |

3-शिक्षा

EDUCATION

| जिला/सम्भाग | 33.ग्रामीण साक्षरता प्रतिशत | | 34.नगरीय साक्षरता प्रतिशत | | District/Region |
|-------------------------|-----------------------------|--------------|---------------------------|--------------|-----------------------|
| | Rural literacy rate | | Urban literacy rate | | |
| | 2001 | 2011 | 2001 | 2011 | |
| 1 | 108 | 109 | 110 | 111 | 1 |
| 1- सहारनपुर | 58.79 | 68.65 | 67.92 | 74.52 | 1- Saharanpur |
| 2- मुजफ्फरनगर | 58.83 | 68.34 | 65.91 | 71.01 | 2- Muzaffarnagar |
| 3- शामली | .. | .. | .. | .. | 3- Shamli |
| 4- बिजनौर | 57.04 | 68.53 | 61.24 | 68.31 | 4- Bijnor |
| 5- मुरादाबाद | 39.19 | 53.39 | 56.64 | 63.35 | 5- Moradabad |
| 6- संभल | .. | .. | .. | .. | 6- Sambhal |
| 7- रामपुर | 33.99 | 52.41 | 52.18 | 56.00 | 7- Rampur |
| 8- अमरोहा | 47.90 | 63.41 | 54.11 | 65.09 | 8- Amroha |
| 9- मेरठ | 62.67 | 70.75 | 66.97 | 74.79 | 9- Meerut |
| 10- बागपत | 63.31 | 71.67 | 68.01 | 73.28 | 10- Baghpat |
| 11- गाजियाबाद | 63.15 | 72.60 | 74.89 | 80.62 | 11- Ghaziabad |
| 12- हापुड़ | .. | .. | .. | .. | 12- Hapur |
| 13- गौतमबुद्ध नगर | 64.89 | 74.77 | 74.85 | 83.73 | 13- G.B.Nagar |
| 14- बुलन्दशहर | 57.97 | 68.71 | 64.01 | 69.39 | 14- Bulandshahr |
| 15- अलीगढ़ | 56.51 | 67.34 | 63.15 | 67.85 | 15- Aligarh |
| 16- हाथरस | 61.76 | 71.52 | 65.34 | 71.85 | 16- Hathras |
| 17- मथुरा | 57.68 | 68.57 | 70.49 | 74.45 | 17- Mathura |
| 18- आगरा | 57.27 | 70.60 | 69.09 | 72.68 | 18- Agra |
| 19- फिरोजाबाद | 63.37 | 72.60 | 66.96 | 70.60 | 19- Firozabad |
| 20- एटा | 52.59 | 69.69 | 64.03 | 76.89 | 20- Etah |
| 21- कासगंज | .. | 59.98 | .. | 65.01 | 21- Kasganj |
| 22- मेनपुरी | 63.50 | 75.37 | 74.13 | 79.35 | 22- Mainpuri |
| 23- बदायूं | 34.70 | 49.56 | 53.28 | 59.14 | 23- Badaun |
| 24- बरेली | 42.01 | 55.89 | 58.91 | 63.05 | 24- Bareilly |
| 25- पीलीभीत | 47.39 | 60.72 | 60.25 | 64.95 | 25- Pilibhit |
| 26- शाहजहाँपुर | 46.65 | 58.23 | 58.07 | 64.59 | 26- Shahjahanpur |
| 27- फर्रुखाबाद | 58.16 | 67.76 | 70.23 | 73.37 | 27- Farrukhabad |
| 28- कन्नौज | 61.00 | 73.05 | 66.15 | 71.03 | 28- Kannauj |
| 29- इटावा | 67.37 | 77.30 | 76.64 | 81.99 | 29- Etawah |
| 30- औरैया | 68.52 | 77.54 | 81.91 | 85.70 | 30- Auraiya |
| पश्चिमी सम्भाग | 54.05 | 65.53 | 65.40 | 71.58 | Western Region |
| 31- खीरी | 45.97 | 59.04 | 67.31 | 71.72 | 31- Kheri |
| 32- सीतापुर | 45.68 | 59.58 | 67.00 | 72.12 | 32- Sitapur |
| 33- हरदोई | 49.91 | 63.40 | 65.80 | 72.01 | 33- Hardoi |
| 34- उन्नाव | 51.94 | 64.52 | 69.12 | 75.10 | 34- Unnao |
| 35- लखनऊ | 53.86 | 67.82 | 76.56 | 81.91 | 35- Lucknow |
| 36- रायबरेली | 51.67 | 66.04 | 72.82 | 79.02 | 36- Rae Bareli |
| 37- कानपुर देहात | 65.81 | 75.33 | 74.83 | 79.97 | 37- Kanpur Dehat |
| 38- कानपुर नगर | 65.66 | 74.74 | 78.39 | 82.10 | 38- Kanpur Nagar |
| 39- फतेहपुर | 54.59 | 66.23 | 70.54 | 75.73 | 39- Fatehpur |
| 40- बाराबंकी | 45.90 | 60.84 | 61.41 | 69.52 | 40- Barabanki |
| केन्द्रीय सम्भाग | 51.49 | 64.34 | 74.53 | 79.21 | Central Region |

3-शिक्षा

EDUCATION

| जिला/सम्भाग | 33.ग्रामीण साक्षरता प्रतिशत | | 34.नगरीय साक्षरता प्रतिशत | | District/Region |
|---------------------------|-----------------------------|--------------|---------------------------|--------------|---------------------------|
| | Rural literacy rate | | Urban literacy rate | | |
| | 2001 | 2011 | 2001 | 2011 | |
| 1 | 108 | 109 | 110 | 111 | 1 |
| 41- जालौन | 62.25 | 72.45 | 71.75 | 77.60 | 41- Jalaun |
| 42- झांसी | 57.49 | 70.19 | 76.60 | 81.65 | 42- Jhansi |
| 43- ललितपुर | 44.82 | 60.38 | 75.11 | 81.18 | 43- Lalitpur |
| 44- हमीरपुर | 54.37 | 66.79 | 72.03 | 77.03 | 44- Hamirpur |
| 45- महोबा | 49.36 | 62.99 | 66.88 | 73.57 | 45- Mahoba |
| 46- बांदा | 50.77 | 64.16 | 72.61 | 79.85 | 46- Banda |
| 47- चित्रकूट | 63.59 | 63.78 | 77.42 | 76.28 | 47- Chitrakoot |
| बुन्देलखण्ड सम्भाग | 54.89 | 66.21 | 73.87 | 79.26 | Bundelkhand Region |
| 48- प्रतापगढ़ | 56.61 | 69.54 | 74.73 | 79.46 | 48- Pratapgarh |
| 49- कौशाम्बी | 45.76 | 60.51 | 61.03 | 70.11 | 49- Kaushambi |
| 50- इलाहाबाद | 55.98 | 68.76 | 79.14 | 82.51 | 50- Allahabad |
| 51- फैजाबाद | 53.28 | 66.85 | 74.42 | 80.03 | 51- Faizabad |
| 52- अम्बेदकर नगर | 57.01 | 71.61 | 72.54 | 76.86 | 52- Ambedkar Nagar |
| 53- सुल्तानपुर | 54.57 | 68.47 | 78.36 | 83.14 | 53- Sultanpur |
| 54- अमेठी | .. | .. | .. | .. | 54- Amethi |
| 55- बहराइच | 31.65 | 47.53 | 65.23 | 68.82 | 55- Bahraich |
| 56- श्रावस्ती | 33.11 | 46.10 | 57.70 | 63.74 | 56- Shrawasti |
| 57- बलरामपुर | 32.03 | 47.98 | 62.30 | 66.72 | 57- Balrampur |
| 58- गोण्डा | 40.17 | 57.38 | 72.75 | 76.71 | 58- Gonda |
| 59- सिद्धार्थ नगर | 41.23 | 58.35 | 68.14 | 72.15 | 59- Siddharth Nagar |
| 60- बस्ती | 50.86 | 66.27 | 78.46 | 82.47 | 60- Basti |
| 61- संतकबीर नगर | 49.67 | 66.03 | 66.39 | 75.06 | 61- Sant Kabir Nagar |
| 62- महाराजगंज | 45.21 | 61.91 | 71.60 | 78.28 | 62- Mahrajganj |
| 63- गोरखपुर | 53.65 | 68.02 | 77.09 | 82.39 | 63- Gorakhpur |
| 64- कुशीनगर | 45.81 | 64.75 | 69.39 | 74.94 | 64- Kushinagar |
| 65- देवरिया | 56.93 | 70.09 | 73.60 | 80.04 | 65- Deoria |
| 66- आजमगढ़ | 55.75 | 70.33 | 71.35 | 77.31 | 66- Azamgarh |
| 67- मऊ | 59.99 | 71.80 | 71.05 | 77.51 | 67- Mau |
| 68- बलिया | 56.68 | 70.24 | 68.34 | 77.58 | 68- Ballia |
| 69- जौनपुर | 58.73 | 70.81 | 73.11 | 80.17 | 69- Jaunpur |
| 70- गाजीपुर | 58.26 | 71.06 | 74.47 | 80.34 | 70- Ghazipur |
| 71- चन्दौली | 57.78 | 70.72 | 75.36 | 76.75 | 71- Chandauli |
| 72- वाराणसी | 61.92 | 73.38 | 71.96 | 78.41 | 72- Varanasi |
| 73- संतरविदास नगर | 56.53 | 68.24 | 67.00 | 73.17 | 73- Sant Ravidas Nagar |
| 74- मिर्जापुर | 52.97 | 67.29 | 69.36 | 75.52 | 74- Mirzapur |
| 75- सोनभद्र | 40.70 | 59.60 | 82.69 | 84.31 | 75- Sonbhadra |
| पूर्वी सम्भाग | 51.55 | 65.77 | 73.54 | 78.69 | Eastern Region |
| उत्तर प्रदेश | 52.53 | 65.46 | 69.75 | 75.14 | Uttar Pradesh |

3-शिक्षा

EDUCATION

| जिला/सम्भाग | 35.प्रति लाख जनसंख्या पर औद्योगिक प्रशिक्षण संस्थानों की संख्या | | 36.प्रति लाख जनसंख्या पर बहुधंधी तकनीकी संस्थानों (पॉलीटेक्निक) की संख्या | | District/Region |
|-------------------------|---|-------------|---|-------------|-----------------------|
| | No. of I.T.Is per lakh population | | No. of polytechnics per lakh population | | |
| | 2000-01 | 2016-17 | 2000-01 | 2016-17 | |
| 1 | 112 | 113 | 114 | 115 | 1 |
| 1- सहारनपुर | 0.10 | 0.13 | 0.04 | 0.05 | 1- Saharanpur |
| 2- मुजफ्फरनगर | 0.05 | 0.07 | 0.06 | 0.03 | 2- Muzaffarnagar |
| 3- शामली | .. | 0.15 | .. | 0.07 | 3- Shamli |
| 4- बिजनौर | 0.12 | 0.13 | 0.03 | 0.05 | 4- Bijnor |
| 5- मुरादाबाद | 0.08 | 0.09 | 0.05 | 0.09 | 5- Moradabad |
| 6- संभल | .. | 0.08 | .. | 0.00 | 6- Sambhal |
| 7- रामपुर | 0.15 | 0.20 | 0.05 | 0.08 | 7- Rampur |
| 8- अमरोहा | 0.13 | 0.20 | 0.07 | 0.10 | 8- Amroha |
| 9- मेरठ | 0.13 | 0.16 | 0.03 | 0.08 | 9- Meerut |
| 10- बागपत | 0.26 | 0.07 | 0.09 | 0.15 | 10- Baghpat |
| 11- गाजियाबाद | 0.12 | 0.05 | 0.03 | 0.02 | 11- Ghaziabad |
| 12- हापुड़ | .. | 0.21 | .. | 0.00 | 12- Hapur |
| 13- गौतमबुद्ध नगर | 0.25 | 0.26 | 0.09 | 0.05 | 13- G.B.Nagar |
| 14- बुलन्दशहर | 0.13 | 0.24 | 0.07 | 0.08 | 14- Bulandshahr |
| 15- अलीगढ़ | 0.10 | 0.10 | 0.03 | 0.02 | 15- Aligarh |
| 16- हाथरस | 0.07 | 0.06 | 0.08 | 0.12 | 16- Hathras |
| 17- मथुरा | 0.09 | 0.14 | 0.10 | 0.11 | 17- Mathura |
| 18- आगरा | 0.11 | 0.12 | 0.06 | 0.06 | 18- Agra |
| 19- फिरोजाबाद | 0.09 | 0.07 | 0.05 | 0.07 | 19- Firozabad |
| 20- एटा | 0.10 | 0.15 | 0.07 | 0.07 | 20- Etah |
| 21- कासगंज | .. | 0.13 | .. | 0.07 | 21- Kasganj |
| 22- मेनपुरी | 0.12 | 0.20 | 0.06 | 0.10 | 22- Mainpuri |
| 23- बदायूं | 0.06 | 0.15 | 0.03 | 0.05 | 23- Badaun |
| 24- बरेली | 0.13 | 0.14 | 0.06 | 0.04 | 24- Bareilly |
| 25- पीलीभीत | 0.12 | 0.18 | 0.06 | 0.09 | 25- Pilibhit |
| 26- शाहजहाँपुर | 0.07 | 0.12 | 0.04 | 0.06 | 26- Shahjahanpur |
| 27- फर्रुखाबाद | 0.12 | 0.20 | 0.06 | 0.05 | 27- Farrukhabad |
| 28- कन्नौज | 0.07 | 0.17 | .. | 0.11 | 28- Kannauj |
| 29- इटावा | 0.22 | 0.35 | 0.08 | 0.06 | 29- Etawah |
| 30- औरैया | - | 0.14 | .. | 0.14 | 30- Auraiya |
| पश्चिमी सम्भाग | 0.10 | 0.14 | 0.05 | 0.06 | Western Region |
| 31- खीरी | 0.09 | 0.11 | 0.03 | 0.02 | 31- Kheri |
| 32- सीतापुर | 0.11 | 0.10 | 0.03 | 0.04 | 32- Sitapur |
| 33- हरदोई | 0.08 | 0.11 | 0.03 | 0.02 | 33- Hardoi |
| 34- उन्नाव | 0.11 | 0.18 | 0.04 | 0.09 | 34- Unnao |
| 35- लखनऊ | 0.10 | 0.12 | 0.14 | 0.08 | 35- Lucknow |
| 36- रायबरेली | 0.17 | 0.09 | 0.04 | 0.03 | 36- Rae Bareli |
| 37- कानपुर देहात | 0.25 | 0.26 | - | 0.11 | 37- Kanpur Dehat |
| 38- कानपुर नगर | 0.09 | 0.17 | 0.12 | 0.11 | 38- Kanpur Nagar |
| 39- फतेहपुर | 0.13 | 0.22 | 0.04 | 0.07 | 39- Fatehpur |
| 40- बाराबंकी | 0.07 | 0.11 | 0.04 | 0.06 | 40- Barabanki |
| केन्द्रीय सम्भाग | 0.11 | 0.14 | 0.06 | 0.06 | Central Region |

3-शिक्षा

EDUCATION

| जिला/सम्भाग | 35.प्रति लाख जनसंख्या पर औद्योगिक प्रशिक्षण संस्थानों की संख्या | | 36.प्रति लाख जनसंख्या पर बहुधंधी तकनीकी संस्थानों (पॉलीटेक्निक) की संख्या | | District/Region |
|---------------------------|---|-------------|---|-------------|---------------------------|
| | No. of I.T.Is per lakh population | | No. of polytechnics per lakh population | | |
| | 2000-01 | 2016-17 | 2000-01 | 2016-17 | |
| 1 | 112 | 113 | 114 | 115 | 1 |
| 41- जालौन | 0.13 | 0.28 | 0.07 | 0.11 | 41- Jalaun |
| 42- झाँसी | 0.17 | 0.28 | 0.12 | 0.09 | 42- Jhansi |
| 43- ललितपुर | 0.2 | 0.29 | 0.10 | 0.15 | 43- Lalitpur |
| 44- हमीरपुर | 0.09 | 0.36 | .. | 0.18 | 44- Hamirpur |
| 45- महोबा | 0.42 | 0.52 | 0.14 | 0.21 | 45- Mahoba |
| 46- बाँदा | 0.13 | 0.26 | 0.07 | 0.10 | 46- Banda |
| 47- चित्रकूट | - | 0.18 | - | 0.18 | 47- Chitrakoot |
| बुन्देलखण्ड सम्भाग | 0.15 | 0.30 | 0.07 | 0.13 | Bundelkhand Region |
| 48- प्रतापगढ़ | 0.14 | 0.15 | 0.04 | 0.06 | 48- Pratapgarh |
| 49- कौशाम्बी | 0.07 | 0.11 | - | 0.11 | 49- Kaushambi |
| 50- इलाहाबाद | 0.08 | 0.08 | 0.04 | 0.08 | 50- Allahabad |
| 51- फैजाबाद | 0.09 | 0.11 | 0.05 | 0.08 | 51- Faizabad |
| 52- अम्बेदकर नगर | 0.09 | 0.19 | - | 0.08 | 52- Ambedkar Nagar |
| 53- सुल्तानपुर | 0.18 | 0.12 | 0.06 | 0.04 | 53- Sultanpur |
| 54- अमेठी | .. | 0.39 | .. | 0.11 | 54- Amethi |
| 55- बहराइच | 0.12 | 0.14 | 0.04 | 0.05 | 55- Bahraich |
| 56- श्रावस्ती | - | 0.19 | - | 0.19 | 56- Shrawasti |
| 57- बलरामपुर | 0.05 | 0.08 | - | 0.04 | 57- Balrampur |
| 58- गोण्डा | 0.10 | 0.11 | 0.04 | 0.05 | 58- Gonda |
| 59- सिद्धार्थ नगर | 0.04 | 0.11 | - | 0.07 | 59- Siddharth Nagar |
| 60- बस्ती | 0.14 | 0.15 | 0.05 | 0.08 | 60- Basti |
| 61- संतकबीर नगर | - | 0.11 | - | 0.11 | 61- Sant Kabir Nagar |
| 62- महाराजगंज | 0.04 | 0.14 | - | 0.03 | 62- Mahrajganj |
| 63- गोरखपुर | 0.15 | 0.19 | 0.08 | 0.08 | 63- Gorakhpur |
| 64- कुशीनगर | 0.10 | 0.15 | - | 0.03 | 64- Kushinagar |
| 65- देवरिया | 0.07 | 0.18 | 0.04 | 0.06 | 65- Deoria |
| 66- आजमगढ़ | 0.01 | 0.10 | 0.03 | 0.04 | 66- Azamgarh |
| 67- मऊ | 0.05 | 0.08 | - | 0.04 | 67- Mau |
| 68- बलिया | 0.18 | 0.17 | 0.04 | 0.09 | 68- Ballia |
| 69- जौनपुर | 0.05 | 0.08 | 0.03 | 0.02 | 69- Jaunpur |
| 70- गाजीपुर | 0.09 | 0.08 | 0.03 | 0.03 | 70- Ghazipur |
| 71- चन्दौली | - | 0.05 | 0.06 | 0.09 | 71- Chandauli |
| 72- वाराणसी | 0.12 | 0.10 | 0.03 | 0.05 | 72- Varanasi |
| 73- संतरविदास नगर | 0.07 | 0.12 | - | 0.06 | 73- Sant Ravidas Nagar |
| 74- मिर्जापुर | 0.09 | 0.11 | 0.05 | 0.11 | 74- Mirzapur |
| 75- सोनभद्र | 0.06 | 0.19 | - | 0.14 | 75- Sonbhadra |
| पूर्वी सम्भाग | 0.13 | 0.13 | 0.03 | 0.06 | Eastern Region |
| उत्तर प्रदेश | 0.10 | 0.14 | 0.04 | 0.07 | Uttar Pradesh |

4 - अवस्थापना सुविधायें
INFRASTRUCTURAL FACILITIES

| जिला/सम्भाग | 37.प्रति लाख जनसंख्या पर लो०नि०वि० के अधीन कुल पक्की सड़कों की लम्बाई | | 38.प्रति हजार वर्ग कि०मी० पर लो०नि०वि० के अधीन कुल पक्की सड़कों की लम्बाई | | District/Region |
|-------------------------|---|--------------|---|---------------|-----------------------|
| | Length of P.W.D Pucca roads per lakh population | | Length of P.W.D Pucca roads per thousand Sq. Km. | | |
| | 2000-01 | 2015-16 | 2000-01 | 2015-16 | |
| 1 | 116 | 117 | 118 | 119 | 1 |
| 1- सहारनपुर | 58.01 | 97.76 | 447.82 | 981.01 | 1- Saharanpur |
| 2- मुजफ्फरनगर | 57.34 | 75.97 | 506.74 | 900.10 | 2- Muzaffarnagar |
| 3- शामली | .. | 97.55 | .. | .. | 3- Shamli |
| 4- बिजनौर | 69.53 | 83.30 | 477.31 | 712.58 | 4- Bijnor |
| 5- मुरादाबाद | 55.17 | 61.34 | 543.47 | 860.02 | 5- Moradabad |
| 6- संभल | .. | 89.63 | .. | .. | 6- Sambhal |
| 7- रामपुर | 55.12 | 68.45 | 447.82 | 726.22 | 7- Rampur |
| 8- अमरोहा | 59.97 | 103.77 | 416.20 | 917.38 | 8- Amroha |
| 9- मेरठ | 34.88 | 64.38 | 408.35 | 908.03 | 9- Meerut |
| 10- बागपत | 59.45 | 78.13 | 513.73 | 798.21 | 10- Baghpat |
| 11- गाजियाबाद | 41.88 | 24.53 | 694.91 | 1830.17 | 11- Ghaziabad |
| 12- हापुड़ | .. | 82.77 | .. | .. | 12- Hapur |
| 13- गौतमबुद्ध नगर | 53.74 | 59.47 | 426.38 | 869.05 | 13- G.B.Nagar |
| 14- बुलन्दशहर | 52.31 | 92.05 | 442.16 | 763.69 | 14- Bulandshahr |
| 15- अलीगढ़ | 60.57 | 87.30 | 489.33 | 949.50 | 15- Aligarh |
| 16- हाथरस | 86.50 | 109.35 | 640.56 | 983.27 | 16- Hathras |
| 17- मथुरा | 78.12 | 85.88 | 485.73 | 707.69 | 17- Mathura |
| 18- आगरा | 57.60 | 91.88 | 516.51 | 1082.71 | 18- Agra |
| 19- फिरोजाबाद | 72.34 | 129.44 | 626.85 | 1445.68 | 19- Firozabad |
| 20- एटा | 69.91 | 137.97 | 438.37 | 808.94 | 20- Etah |
| 21- कासगंज | .. | 105.72 | .. | 820.97 | 21- Kasganj |
| 22- मैनपुरी | 86.06 | 169.88 | 499.27 | 1215.69 | 22- Mainpuri |
| 23- बदायूँ | 54.42 | 87.08 | 323.14 | .. | 23- Badaun |
| 24- बरेली | 51.32 | 66.98 | 448.30 | 781.91 | 24- Bareilly |
| 25- पीलीभीत | 68.98 | 95.38 | 324.09 | 569.29 | 25- Pilibhit |
| 26- शाहजहाँपुर | 52.02 | 125.56 | 289.84 | 912.83 | 26- Shahjahanpur |
| 27- फर्रुखाबाद | 51.30 | 94.39 | 376.63 | 872.53 | 27- Farrukhabad |
| 28- कन्नौज | 51.77 | 132.47 | 337.25 | 1118.03 | 28- Kannauj |
| 29- इटावा | 96.64 | 213.03 | 566.49 | 1548.01 | 29- Etawah |
| 30- औरैया | 86.53 | 157.13 | 497.08 | 1136.08 | 30- Auraiya |
| पश्चिमी सम्भाग | 59.72 | 92.27 | 456.64 | 925.11 | Western Region |
| 31- खोरी | 56.97 | 63.97 | 237.37 | 365.44 | 31- Kheri |
| 32- सीतापुर | 53.41 | 115.29 | 336.41 | 976.64 | 32- Sitapur |
| 33- हरदोई | 62.48 | 102.01 | 354.66 | 747.04 | 33- Hardoi |
| 34- उन्नाव | 63.07 | 120.01 | 432.87 | 858.60 | 34- Unnao |
| 35- लखनऊ | 38.44 | 61.77 | 559.73 | 1225.50 | 35- Lucknow |
| 36- रायबरेली | 64.42 | 106.74 | 401.39 | .. | 36- Rae Bareli |
| 37- कानपुर देहात | 72.79 | 139.46 | 363.61 | 869.11 | 37- Kanpur Dehat |
| 38- कानपुर नगर | 40.16 | 58.09 | 553.08 | 866.32 | 38- Kanpur Nagar |
| 39- फतेहपुर | 67.65 | 110.19 | 375.72 | 729.88 | 39- Fatehpur |
| 40- बाराबंकी | 84.81 | 128.92 | 582.03 | 1028.68 | 40- Barabanki |
| केन्द्रीय सम्भाग | 58.86 | 95.49 | 391.78 | 715.98 | Central Region |

4 - अवस्थापना सुविधायें
INFRASTRUCTURAL FACILITIES

| जिला/सम्भाग | 37.प्रति लाख जनसंख्या पर लोनिवि के अधीन कुल पक्की सड़कों की लम्बाई | | 38.प्रति हजार वर्ग कि०मी० पर लोनिवि के अधीन कुल पक्की सड़कों की लम्बाई | | District/Region |
|---------------------------|--|---------------|--|----------------|---------------------------|
| | Length of P.W.D Pucca roads per lakh population | | Length of P.W.D Pucca roads per thousand Sq. Km. | | |
| | 2000-01 | 2015-16 | 2000-01 | 2015-16 | |
| 1 | 116 | 117 | 118 | 119 | 1 |
| 41- जालौन | 122.6 | 143.69 | 391.02 | 560.44 | 41- Jalaun |
| 42- झाँसी | 81.8 | 115.90 | 284.43 | 482.57 | 42- Jhansi |
| 43- ललितपुर | 123.95 | 153.00 | 240.33 | 404.00 | 43- Lalitpur |
| 44- हमीरपुर | 118.04 | 158.66 | 300.37 | 439.79 | 44- Hamirpur |
| 45- महोबा | 106.77 | 161.65 | 246.50 | 488.23 | 45- Mahoba |
| 46- बाँदा | 79.33 | 144.03 | 293.39 | 621.53 | 46- Banda |
| 47- चित्रकूट | 81.27 | 145.59 | 182.46 | 496.99 | 47- Chitrakoot |
| बुन्देलखण्ड सम्भाग | 100.24 | 142.79 | 280.54 | 498.35 | Bundelkhand Region |
| 48- प्रतापगढ़ | 83.31 | 136.49 | 611.25 | 1247.94 | 48- Pratapgarh |
| 49- कौशाम्बी | 88.57 | 107.06 | 569.23 | 1043.73 | 49- Kaushambi |
| 50- इलाहाबाद | 46.11 | 126.23 | 434.43 | 1469.53 | 50- Allahabad |
| 51- फैजाबाद | 59.10 | 113.27 | 612.41 | 1270.06 | 51- Faizabad |
| 52- अम्बेदकर नगर | 45.53 | 146.78 | 369.39 | 1591.00 | 52- Ambedkar Nagar |
| 53- सुल्तानपुर | 72.17 | 127.92 | 519.16 | 1096.24 | 53- Sultanpur |
| 54- अमेठी | .. | 172.03 | .. | .. | 54- Amethi |
| 55- बहराइच | 42.16 | 78.16 | 214.19 | 609.88 | 55- Bahraich |
| 56- श्रावस्ती | 53.02 | 153.11 | 285.00 | 1002.05 | 56- Shrawasti |
| 57- बलरामपुर | 53.71 | 91.54 | 261.79 | 646.22 | 57- Balrampur |
| 58- गोंडा | 44.58 | 105.84 | 325.50 | 986.16 | 58- Gonda |
| 59- सिद्धार्थ नगर | 51.05 | 95.92 | 372.18 | 925.35 | 59- Siddharth Nagar |
| 60- बस्ती | 44.08 | 129.14 | 331.40 | 1257.29 | 60- Basti |
| 61- संतकबीर नगर | 46.67 | 108.05 | 629.14 | 1207.46 | 61- Sant Kabir Nagar |
| 62- महाराजगंज | 51.41 | 91.50 | 377.50 | 901.55 | 62- Mahrajganj |
| 63- गोरखपुर | 51.41 | 104.87 | 585.97 | 1486.94 | 63- Gorakhpur |
| 64- कुशीनगर | 44.50 | 98.41 | 447.81 | 1306.87 | 64- Kushinagar |
| 65- देवरिया | 58.24 | 113.16 | 665.55 | 1444.67 | 65- Deoria |
| 66- आजमगढ़ | 57.20 | 119.77 | 533.77 | 1441.36 | 66- Azamgarh |
| 67- मऊ | 50.41 | 74.29 | 544.07 | 1019.04 | 67- Mau |
| 68- बलिया | 59.96 | 86.62 | 553.51 | 996.26 | 68- Ballia |
| 69- जौनपुर | 56.76 | 124.48 | 549.78 | 1452.14 | 69- Jaunpur |
| 70- गाजीपुर | 65.73 | 140.57 | 593.43 | 1606.35 | 70- Ghazipur |
| 71- चन्दौली | 77.20 | 140.86 | 509.46 | 1152.30 | 71- Chandauli |
| 72- वाराणसी | 43.52 | 70.56 | 883.87 | 1787.44 | 72- Varanasi |
| 73- संतरविदास नगर | 66.94 | 93.01 | 856.20 | 1526.11 | 73- Sant Ravidas Nagar |
| 74- मिर्जापुर | 71.21 | 154.63 | 333.04 | 930.03 | 74- Mirzapur |
| 75- सोनभद्र | 73.82 | 310.81 | 159.10 | 920.95 | 75- Sonbhadra |
| पूर्वी सम्भाग | 56.55 | 117.93 | 436.25 | 1220.38 | Eastern Region |
| उत्तर प्रदेश | 60.30 | 105.54 | 415.63 | 938.42 | Uttar Pradesh |

**जनपद शामली, हापुड, अमेठी व रायबरेली तथा संभल व वदर्यु की सूचनायें क्रमशः मुजफ्फरनगर, गाजियाबाद, सुल्तानपुर व मुरादाबाद में सम्मिलित हैं ।

** Information of Shamli,Hapur,Amethi&Rae Bareli and Sambhal&Badaun are included in Muzaffarnagar,Ghaziabad, Sultanpur and Moradabad respectively.

4 - अवस्थापना सुविधायें
INFRASTRUCTURAL FACILITIES

| जिला/सम्भाग | 39.प्रति लाख जनसंख्या पर कुल पक्की सड़कों की लम्बाई | | 40.प्रति हजार वर्ग कि० मी० पर कुल पक्की सड़कों की लम्बाई | | District/Region |
|-------------------------|---|---------------|--|----------------|-----------------------|
| | Total length of pucca roads per lakh population | | Total length of pucca roads per thousand Sq. Km. | | |
| | 2000-01 | 2015-16 | 2000-01 | 2015-16 | |
| 1 | 120 | 121 | 122 | 123 | 1 |
| 1- सहारनपुर | 83.24 | 152.04 | 650.58 | 1525.60 | 1- Saharanpur |
| 2- मुजफ्फरनगर | 83.09 | 104.98 | 743.76 | 1119.57 | 2- Muzaffarnagar |
| 3- शामली | .. | 97.55 | .. | .. | 3- Shamli |
| 4- बिजनौर | 79.17 | 86.31 | 551.19 | 738.32 | 4- Bijnor |
| 5- मुरादाबाद | 76.20 | 148.26 | 781.87 | 3201.22 | 5- Moradabad |
| 6- संभल | .. | 106.03 | .. | .. | 6- Sambhal |
| 7- रामपुर | 90.50 | 107.12 | 745.67 | 1136.46 | 7- Rampur |
| 8- अमरोहा | 89.02 | 133.73 | 597.60 | 1182.30 | 8- Amroha |
| 9- मेरठ | 74.74 | 106.94 | 877.22 | 1508.40 | 9- Meerut |
| 10- बागपत | 81.77 | 81.19 | 725.97 | 829.49 | 10- Baghpat |
| 11- गाजियाबाद | 90.91 | 116.48 | 2663.76 | 5264.63 | 11- Ghaziabad |
| 12- हापुड़ | .. | 109.08 | .. | .. | 12- Hapur |
| 13- गौतमबुद्ध नगर | 102.57 | 59.47 | 864.77 | 869.05 | 13- G.B.Nagar |
| 14- बुलन्दशहर | 76.07 | 149.31 | 516.08 | 1238.70 | 14- Bulandshahr |
| 15- अलीगढ़ | 77.11 | 105.65 | 641.37 | 1149.04 | 15- Aligarh |
| 16- हाथरस | 92.06 | 147.39 | 669.02 | 1325.36 | 16- Hathras |
| 17- मथुरा | 84.25 | 85.88 | 529.04 | 707.69 | 17- Mathura |
| 18- आगरा | 77.81 | 141.08 | 708.96 | 1662.40 | 18- Agra |
| 19- फिरोजाबाद | 79.21 | 140.46 | 698.01 | 1568.76 | 19- Firozabad |
| 20- एटा | 79.89 | 196.45 | 507.42 | 1151.79 | 20- Etah |
| 21- कासगंज | .. | 159.34 | .. | 1237.34 | 21- Kasganj |
| 22- मैनपुरी | 106.26 | 214.18 | 620.29 | 1532.72 | 22- Mainpuri |
| 23- बदायूँ | 60.22 | 110.28 | 362.42 | .. | 23- Badaun |
| 24- बरेली | 90.02 | 132.69 | 797.33 | 1548.97 | 24- Bareilly |
| 25- पीलीभीत | 90.78 | 150.04 | 432.70 | 895.55 | 25- Pilibhit |
| 26- शाहजहाँपुर | 65.18 | 151.47 | 368.52 | 1101.19 | 26- Shahjahanpur |
| 27- फर्रुखाबाद | 57.76 | 105.30 | 422.74 | 973.38 | 27- Farrukhabad |
| 28- कन्नौज | 58.43 | 157.55 | 390.83 | 1329.67 | 28- Kannauj |
| 29- इटावा | 112.38 | 235.81 | 658.16 | 1713.55 | 29- Etawah |
| 30- औरैया | 90.10 | 157.13 | 532.51 | 1136.08 | 30- Auraiya |
| पश्चिमी सम्भाग | 81.12 | 128.94 | 628.77 | 1292.84 | Western Region |
| 31- खीरी | 62.47 | 106.19 | 264.58 | 606.60 | 31- Kheri |
| 32- सीतापुर | 75.05 | 130.30 | 479.19 | 1103.78 | 32- Sitapur |
| 33- हरदोई | 66.14 | 102.01 | 380.05 | 747.04 | 33- Hardoi |
| 34- उन्नाव | 73.69 | 124.93 | 441.86 | 893.81 | 34- Unnao |
| 35- लखनऊ | 156.56 | 164.69 | 2318.43 | 3267.41 | 35- Lucknow |
| 36- रायबरेली | 95.29 | 172.78 | 601.22 | .. | 36- Rae Bareli |
| 37- कानपुर देहात | 157.03 | 154.37 | 832.84 | 962.03 | 37- Kanpur Dehat |
| 38- कानपुर नगर | 84.13 | 156.84 | 1118.86 | 2339.14 | 38- Kanpur Nagar |
| 39- फतेहपुर | 81.34 | 137.04 | 456.89 | 907.76 | 39- Fatehpur |
| 40- बाराबंकी | 83.67 | 159.95 | 514.99 | 1276.30 | 40- Barabanki |
| केन्द्रीय सम्भाग | 91.27 | 139.76 | 609.05 | 1035.85 | Central Region |

4 - अवस्थापना सुविधायें
INFRASTRUCTURAL FACILITIES

| जिला/सम्भाग | 39. प्रति लाख जनसंख्या पर कुल पक्की सड़कों की लम्बाई | | 40. प्रति हजार वर्ग कि० मी० पर कुल पक्की सड़कों की लम्बाई | | District/Region |
|---------------------------|--|---------------|---|----------------|---------------------------|
| | Total length of pucca roads per lakh population | | Total length of pucca roads per thousand Sq. Km. | | |
| | 2000-01 | 2015-16 | 2000-01 | 2015-16 | |
| 1 | 120 | 121 | 122 | 123 | 1 |
| 41- जालौन | 128.01 | 182.94 | 412.49 | 713.53 | 41- Jalaun |
| 42- झाँसी | 93.99 | 154.24 | 330.61 | 642.24 | 42- Jhansi |
| 43- ललितपुर | 131.28 | 303.70 | 258.58 | 801.94 | 43- Lalitpur |
| 44- हमीरपुर | 130.17 | 171.02 | 319.94 | 474.03 | 44- Hamirpur |
| 45- महोबा | 170.14 | 166.71 | 423.02 | 503.50 | 45- Mahoba |
| 46- बाँदा | 83.55 | 146.44 | 283.86 | 631.96 | 46- Banda |
| 47- चित्रकूट | 79.92 | 157.40 | 205.75 | 537.31 | 47- Chitrakoot |
| बुन्देलखण्ड सम्भाग | 112.29 | 180.45 | 317.97 | 629.83 | Bundelkhand Region |
| 48- प्रतापगढ़ | 99.61 | 183.47 | 739.84 | 1677.53 | 48- Pratapgarh |
| 49- कोशाम्बी | 94.06 | 120.78 | 688.76 | 1177.50 | 49- Kaushambi |
| 50- इलाहाबाद | 65.39 | 158.40 | 598.87 | 1844.14 | 50- Allahabad |
| 51- फैजाबाद | 77.02 | 167.71 | 695.86 | 1880.39 | 51- Faizabad |
| 52- अम्बेदकर नगर | 54.40 | 177.31 | 475.32 | 1921.99 | 52- Ambedkar Nagar |
| 53- सुल्तानपुर | 78.73 | 153.87 | 573.72 | 3009.00 | 53- Sultanpur |
| 54- अमेठी | .. | 203.14 | .. | .. | 54- Amethi |
| 55- बहराइच | 49.66 | 71.08 | 271.95 | 554.64 | 55- Bahraich |
| 56- श्रावस्ती | 53.18 | 161.58 | 257.93 | 1057.51 | 56- Shravasti |
| 57- बलरामपुर | 56.89 | 101.80 | 289.64 | 718.63 | 57- Balrampur |
| 58- गोण्डा | 48.88 | 112.61 | 342.24 | 1049.25 | 58- Gonda |
| 59- सिद्धार्थ नगर | 50.38 | 120.09 | 359.59 | 1158.55 | 59- Siddharth Nagar |
| 60- बस्ती | 50.30 | 129.14 | 392.11 | 1257.29 | 60- Basti |
| 61- संतकबीर नगर | 51.26 | 108.05 | 448.97 | 1207.46 | 61- Sant Kabir Nagar |
| 62- महाराजगंज | 52.55 | 103.72 | 391.60 | 1022.02 | 62- Mahrajganj |
| 63- गोरखपुर | 67.75 | 121.95 | 781.69 | 1729.04 | 63- Gorakhpur |
| 64- कुशीनगर | 62.47 | 110.34 | 631.11 | 1465.25 | 64- Kushinagar |
| 65- देवरिया | 81.49 | 113.16 | 887.71 | 1444.67 | 65- Deoria |
| 66- आजमगढ़ | 61.75 | 136.02 | 609.77 | 1636.90 | 66- Azamgarh |
| 67- मऊ | 57.35 | 121.72 | 628.14 | 1669.59 | 67- Mau |
| 68- बलिया | 66.77 | 99.46 | 623.62 | 1143.91 | 68- Ballia |
| 69- जौनपुर | 101.23 | 154.24 | 991.83 | 1799.34 | 69- Jaunpur |
| 70- गाजीपुर | 94.79 | 155.92 | 867.63 | 1781.76 | 70- Ghazipur |
| 71- चन्दौली | 101.02 | 170.06 | 661.55 | 1391.18 | 71- Chandauli |
| 72- वाराणसी | 71.57 | 96.65 | 1487.30 | 2448.21 | 72- Varanasi |
| 73- संतरविदास नगर | 77.29 | 118.73 | 1043.35 | 1948.02 | 73- Sant Ravidas Nagar |
| 74- मिर्जापुर | 87.92 | 186.07 | 417.16 | 1119.14 | 74- Mirzapur |
| 75- सोनभद्र | 85.16 | 363.63 | 186.95 | 1077.46 | 75- Sonbhadra |
| पूर्वी सम्भाग | 70.98 | 139.16 | 558.20 | 1458.29 | Eastern Region |
| उत्तर प्रदेश | 80.44 | 137.43 | 561.92 | 1221.95 | Uttar Pradesh |

**जनपद शामली, हापुड, अमेठी व रायबरेली तथा संभल व बदायूँ की सूचनायें क्रमशः मुजफ्फरनगर, गाजियाबाद, सुल्तानपुर व मुरादाबाद में सम्मिलित हैं।

** Information of Shamli, Hapur, Amethi & Rae Bareilly and Sambhal & Badaun are included in Muzaffarnagar, Ghaziabad, Sultanpur and Moradabad respectively.

4 - अवस्थापना सुविधायें
INFRASTRUCTURAL FACILITIES

| जिला/सम्भाग | 41.प्रति व्यक्ति विद्युत उपभोग (कि० वा० घंटा) | | 42.कुल उपभुक्त विद्युत में से कृषि में उपभुक्त विद्युत का प्रतिशत | | District/Region |
|-------------------------|--|---------------|--|--------------|-----------------------|
| | Per capita electricity consumption(K.W.H.) | | Percentage of electricity consumption in Agriculture sector to total consumption | | |
| | 2000-01 | 2016-17 | 2000-01 | 2016-17 | |
| 1 | 124 | 125 | 126 | 127 | 1 |
| 1- सहारनपुर | 186.22 | 520.47 | 39.44 | 33.82 | 1- Saharanpur |
| 2- मुजफ्फरनगर | 236.00 | 622.71 | 43.24 | 24.61 | 2- Muzaffarnagar |
| 3- शामली | .. | 664.34 | .. | 47.72 | 3- Shamli |
| 4- बिजनौर | 166.54 | 400.39 | 57.08 | 35.80 | 4- Bijnor |
| 5- मुरादाबाद | 152.53 | 347.27 | 26.92 | 16.59 | 5- Moradabad |
| 6- संभल | .. | 202.85 | .. | 37.43 | 6- Sambhal |
| 7- रामपुर | 89.21 | 299.43 | 32.57 | 24.66 | 7- Rampur |
| 8- अमरोहा | 153.61 | 453.47 | 63.61 | 42.86 | 8- Amroha |
| 9- मेरठ | 272.40 | 759.96 | 25.16 | 16.12 | 9- Meerut |
| 10- बागपत | 215.94 | 745.89 | 61.13 | 48.40 | 10- Baghpat |
| 11- गाजियाबाद | 751.35 | 1186.89 | 12.18 | 2.86 | 11- Ghaziabad |
| 12- हापुड़ | .. | 473.22 | .. | 27.95 | 12- Hapur |
| 13- गौतमबुद्ध नगर | .. | 2273.05 | .. | 1.305 | 13- G.B.Nagar |
| 14- बुलन्दशहर | 150.55 | 480.60 | 46.84 | 27.83 | 14- Bulandshahr |
| 15- अलीगढ़ | 226.58 | 429.48 | 21.04 | 22.92 | 15- Aligarh |
| 16- हाथरस | 95.53 | 451.57 | 55.75 | 34.80 | 16- Hathras |
| 17- मथुरा | 237.17 | 507.41 | 27.99 | 10.37 | 17- Mathura |
| 18- आगरा | 309.83 | 798.06 | 25.31 | 16.85 | 18- Agra |
| 19- फिरोजाबाद | 195.71 | 417.51 | 56.08 | 28.45 | 19- Firozabad |
| 20- एटा | 63.49 | 298.13 | 58.38 | 30.88 | 20- Etah |
| 21- कासगंज | .. | 162.41 | .. | 31.88 | 21- Kasganj |
| 22- मैनपुरी | 84.65 | 299.43 | 55.13 | 47.58 | 22- Mainpuri |
| 23- बदायूँ | 70.81 | 151.29 | 55.04 | 57.06 | 23- Badaun |
| 24- बरेली | 107.09 | 246.60 | 15.26 | 7.86 | 24- Bareilly |
| 25- पीलीभीत | 66.05 | 138.37 | 48.44 | 18.61 | 25- Pilibhit |
| 26- शाहजहाँपुर | 77.03 | 185.56 | 34.56 | 19.90 | 26- Shahjahanpur |
| 27- फर्रुखाबाद | 98.59 | 206.67 | 49.10 | 33.79 | 27- Farrukhabad |
| 28- कन्नौज | 72.51 | 256.96 | 51.20 | 37.26 | 28- Kannauj |
| 29- इटावा | 99.48 | 332.73 | 52.21 | 31.03 | 29- Etawah |
| 30- औरैया | 88.14 | 539.77 | 25.55 | 17.48 | 30- Auraiya |
| पश्चिमी सम्भाग | 186.26 | 497.87 | 32.10 | 20.87 | Western Region |
| 31- खीरी | 56.33 | 152.91 | 49.50 | 36.35 | 31- Kheri |
| 32- सीतापुर | 47.06 | 99.42 | 33.04 | 28.15 | 32- Sitapur |
| 33- हरदोई | 73.25 | 123.51 | 44.67 | 22.16 | 33- Hardoi |
| 34- उन्नाव | 80.90 | 235.53 | 31.64 | 10.25 | 34- Unnao |
| 35- लखनऊ | 414.07 | 905.56 | 7.93 | 4.91 | 35- Lucknow |
| 36- रायबरेली | 109.13 | 264.26 | 46.81 | 22.19 | 36- Rae Bareli |
| 37- कानपुर देहात | 75.62 | 604.29 | 52.81 | 28.48 | 37- Kanpur Dehat |
| 38- कानपुर नगर | 452.47 | 657.08 | 2.54 | 0.00 | 38- Kanpur Nagar |
| 39- फतेहपुर | 128.68 | 306.95 | 39.50 | 51.09 | 39- Fatehpur |
| 40- बाराबंकी | 63.76 | 152.90 | 15.01 | 14.15 | 40- Barabanki |
| केन्द्रीय सम्भाग | 169.82 | 353.90 | 16.52 | 13.56 | Central Region |

4 - अवस्थापना सुविधायें
INFRASTRUCTURAL FACILITIES

| जिला/सम्भाग | 41.प्रति व्यक्ति विद्युत उपभोग (कि० वा० घंटा) | | 42.कुल उपभुक्त विद्युत में से कृषि में उपभुक्त विद्युत का प्रतिशत | | District/Region |
|---------------------------|--|---------------|--|--------------|---------------------------|
| | Per capita electricity consumption(K.W.H.) | | Percentage of electricity consumption in Agriculture sector to total consumption | | |
| | 2000-01 | 2016-17 | 2000-01 | 2016-17 | |
| 1 | 124 | 125 | 126 | 127 | 1 |
| 41- जालौन | 221.04 | 316.73 | 18.58 | 29.00 | 41- Jalaun |
| 42- झॉंसी | 185.09 | 465.91 | 10.82 | 6.16 | 42- Jhansi |
| 43- ललितपुर | 120.40 | 215.30 | 7.51 | 18.84 | 43- Lalitpur |
| 44- हमीरपुर | 233.47 | 431.74 | 34.11 | 44.53 | 44- Hamirpur |
| 45- महोबा | 71.29 | 230.80 | 24.78 | 13.47 | 45- Mahoba |
| 46- बांदा | 146.38 | 231.81 | 64.46 | 52.50 | 46- Banda |
| 47- चित्रकूट | .. | 217.80 | .. | 44.23 | 47- Chitrakoot |
| बुन्देलखण्ड सम्भाग | 155.04 | 311.81 | 26.70 | 26.78 | Bundelkhand Region |
| 48- प्रतापगढ़ | 70.26 | 210.32 | 63.24 | 19.27 | 48- Pratapgarh |
| 49- कौशांबी | .. | 225.74 | .. | 53.90 | 49- Kaushambi |
| 50- इलाहाबाद | 291.46 | 495.51 | 23.59 | 21.92 | 50- Allahabad |
| 51- फ़ैजाबाद | 125.93 | 228.24 | 31.64 | 23.74 | 51- Faizabad |
| 52- अम्बेदकर नगर | 75.15 | 236.61 | 31.40 | 27.23 | 52- Ambedkar Nagar |
| 53- सुल्तानपुर | 89.27 | 202.70 | 41.80 | 32.80 | 53- Sultanpur |
| 54- अमेठी | .. | 225.25 | .. | 24.95 | 54- Amethi |
| 55- बहराइच | 62.21 | 112.09 | 30.23 | 30.71 | 55- Bahraich |
| 56- श्रावस्ती | .. | 95.28 | .. | 16.05 | 56- Shrawasti |
| 57- बलरामपुर | 44.39 | 95.29 | 28.65 | 27.51 | 57- Balrampur |
| 58- गोण्डा | 58.10 | 130.77 | 22.75 | 22.58 | 58- Gonda |
| 59- सिद्धार्थ नगर | 32.00 | 103.80 | 26.50 | 10.66 | 59- Siddharth Nagar |
| 60- बस्ती | 69.41 | 180.73 | 39.00 | 15.86 | 60- Basti |
| 61- संतकबीर नगर | 51.66 | 138.80 | 44.21 | 13.23 | 61- Sant Kabir Nagar |
| 62- महाराजगंज | 44.61 | 133.57 | 16.45 | 7.36 | 62- Mahrajanj |
| 63- गोरखपुर | 136.33 | 352.47 | 11.90 | 5.60 | 63- Gorakhpur |
| 64- कुशीनगर | 39.58 | 114.52 | 7.28 | 10.61 | 64- Kushinagar |
| 65- देवरिया | 61.08 | 168.46 | 30.13 | 17.02 | 65- Deoria |
| 66- आजमगढ़ | 82.06 | 226.13 | 60.56 | 23.21 | 66- Azamgarh |
| 67- मऊ | 153.59 | 328.05 | 40.09 | 16.54 | 67- Mau |
| 68- बलिया | 71.70 | 168.83 | 53.62 | 26.18 | 68- Ballia |
| 69- जौनपुर | 104.07 | 227.23 | 48.34 | 25.73 | 69- Jaunpur |
| 70- गाजीपुर | 98.28 | 240.92 | 64.38 | 47.15 | 70- Ghazipur |
| 71- चन्दौली | 142.93 | 288.52 | 47.15 | 20.25 | 71- Chandauli |
| 72- वाराणसी | 282.32 | 536.30 | 19.12 | 10.94 | 72- Varanasi |
| 73- संतरविदास नगर | 139.67 | 242.63 | 63.14 | 39.40 | 73- Sant Ravidas Nagar |
| 74- मिर्जापुर | 148.43 | 321.91 | 44.53 | 23.21 | 74- Mirzapur |
| 75- सोनभद्र | 2888.64 | 233.43 | 0.64 | 15.72 | 75- Sonbhadra |
| पूर्वी सम्भाग | 169.05 | 239.82 | 21.57 | 21.27 | Eastern Region |
| उत्तर प्रदेश | 174.82 | 360.03 | 25.03 | 19.94 | Uttar Pradesh |

4 - अवस्थापना सुविधायें
INFRASTRUCTURAL FACILITIES

| जिला/सम्भाग | 43. उद्योग में उपभुक्त विद्युत का कुल विद्युत उपभोग से प्रतिशत | | 44. घरेलू उपयोग में प्रयुक्त विद्युत का कुल विद्युत उपभोग से प्रतिशत | | District/Region |
|-------------------------|--|--------------|--|--------------|-----------------------|
| | Percentage of electricity consumption in industry to total consumption | | Percentage of domestic electricity consumption to total consumption | | |
| | 2000-01 | 2016-17 | 2000-01 | 2016-17 | |
| 1 | 128 | 129 | 130 | 131 | 1 |
| 1- सहारनपुर | 10.00 | 7.82 | 38.15 | 51.29 | 1- Saharanpur |
| 2- मुजफ्फरनगर | 23.61 | 28.51 | 26.17 | 41.08 | 2- Muzaffarnagar |
| 3- शामली | .. | 10.00 | .. | 37.82 | 3- Shamli |
| 4- बिजनौर | 13.62 | 8.16 | 24.53 | 49.87 | 4- Bijnor |
| 5- मुरादाबाद | 16.02 | 17.01 | 39.81 | 56.14 | 5- Moradabad |
| 6- संभल | .. | 16.21 | .. | 39.46 | 6- Sambhal |
| 7- रामपुर | 13.91 | 18.24 | 43.72 | 43.15 | 7- Rampur |
| 8- अमरोहा | 19.73 | 17.30 | 11.24 | 34.44 | 8- Amroha |
| 9- मेरठ | 18.76 | 22.28 | 41.50 | 49.84 | 9- Meerut |
| 10- बागपत | 4.25 | 5.23 | 31.02 | 42.01 | 10- Baghpat |
| 11- गाजियाबाद | 40.23 | 42.36 | 37.52 | 45.09 | 11- Ghaziabad |
| 12- हापुड़ | .. | 15.14 | .. | 51.01 | 12- Hapur |
| 13- गौतमबुद्ध नगर | .. | 58.57 | .. | 31.10 | 13- G.B.Nagar |
| 14- बुलन्दशहर | 26.18 | 24.10 | 21.88 | 42.68 | 14- Bulandshahr |
| 15- अलीगढ़ | 9.82 | 23.88 | 26.95 | 44.98 | 15- Aligarh |
| 16- हाथरस | 8.73 | 21.98 | 28.35 | 36.34 | 16- Hathras |
| 17- मथुरा | 12.43 | 22.47 | 40.39 | 51.98 | 17- Mathura |
| 18- आगरा | 14.59 | 8.90 | 33.68 | 13.71 | 18- Agra |
| 19- फिरोजाबाद | 15.91 | 14.02 | 16.54 | 42.54 | 19- Firozabad |
| 20- एटा | 11.76 | 6.48 | 21.21 | 51.54 | 20- Etah |
| 21- कासगंज | .. | 16.02 | .. | 43.21 | 21- Kasganj |
| 22- मेनपुरी | 7.66 | 7.16 | 24.79 | 37.43 | 22- Mainpuri |
| 23- बदायूँ | 13.10 | 6.34 | 24.95 | 27.96 | 23- Badaun |
| 24- बरेली | 10.69 | 19.82 | 55.16 | 59.53 | 24- Bareilly |
| 25- पीलीभीत | 6.62 | 14.37 | 37.26 | 58.41 | 25- Pilibhit |
| 26- शाहजहाँपुर | 12.77 | 15.10 | 36.46 | 52.31 | 26- Shahjahanpur |
| 27- फर्रुखाबाद | 14.38 | 11.02 | 24.85 | 46.56 | 27- Farrukhabad |
| 28- कन्नौज | 21.08 | 15.94 | 23.10 | 40.04 | 28- Kannauj |
| 29- इटावा | 8.69 | 12.15 | 26.70 | 43.83 | 29- Etawah |
| 30- औरैया | 58.75 | 57.67 | 13.15 | 20.58 | 30- Auraiya |
| पश्चिमी सम्भाग | 20.84 | 24.57 | 32.90 | 40.72 | Western Region |
| 31- खीरी | 3.94 | 4.47 | 38.91 | 45.23 | 31- Kheri |
| 32- सीतापुर | 6.82 | 17.06 | 45.93 | 45.48 | 32- Sitapur |
| 33- हरदोई | 12.93 | 23.52 | 35.11 | 40.01 | 33- Hardoi |
| 34- उन्नाव | 23.10 | 42.50 | 40.47 | 34.79 | 34- Unnao |
| 35- लखनऊ | 10.69 | 19.73 | 58.97 | 52.45 | 35- Lucknow |
| 36- रायबरेली | 19.06 | 23.89 | 27.81 | 47.90 | 36- Rae Bareli |
| 37- कानपुर देहात | 32.14 | 41.78 | 9.76 | 23.53 | 37- Kanpur Dehat |
| 38- कानपुर नगर | 36.58 | 36.24 | 37.60 | 48.80 | 38- Kanpur Nagar |
| 39- फतेहपुर | 38.60 | 14.75 | 19.32 | 28.56 | 39- Fatehpur |
| 40- बाराबंकी | 20.92 | 28.27 | 58.81 | 49.11 | 40- Barabanki |
| केन्द्रीय सम्भाग | 23.45 | 26.22 | 42.68 | 45.16 | Central Region |

4 - अवस्थापना सुविधायें
INFRASTRUCTURAL FACILITIES

| जिला/सम्भाग | 43. उद्योग में उपभुक्त विद्युत का कुल विद्युत उपभोग से प्रतिशत | | 44. घरेलू उपयोग में प्रयुक्त विद्युत का कुल विद्युत उपभोग से प्रतिशत | | District/Region |
|---------------------------|--|--------------|--|--------------|---------------------------|
| | Percentage of electricity consumption in industry to total consumption | | Percentage of domestic electricity consumption to total consumption | | |
| | 2000-01 | 2016-17 | 2000-01 | 2016-17 | |
| 1 | 128 | 129 | 130 | 131 | 1 |
| 41- जालौन | 70.79 | 12.32 | 8.55 | 52.50 | 41- Jalaun |
| 42- झाँसी | 44.14 | 21.75 | 34.02 | 52.88 | 42- Jhansi |
| 43- ललितपुर | 6.62 | 4.88 | 56.84 | 53.99 | 43- Lalitpur |
| 44- हमीरपुर | 54.55 | 29.49 | 9.04 | 21.11 | 44- Hamirpur |
| 45- महोबा | 28.66 | 23.84 | 34.08 | 52.55 | 45- Mahoba |
| 46- बांदा | 8.67 | 3.27 | 19.43 | 32.65 | 46- Banda |
| 47- चित्रकूट | .. | 3.22 | .. | 44.13 | 47- Chitrakoot |
| बुन्देलखण्ड सम्भाग | 42.67 | 15.93 | 22.43 | 44.72 | Bundelkhand Region |
| 48- प्रतापगढ़ | 11.30 | 5.48 | 18.87 | 64.71 | 48- Pratapgarh |
| 49- कोशाम्बी | .. | 2.62 | .. | 38.03 | 49- Kaushambi |
| 50- इलाहाबाद | 8.42 | 11.77 | 32.50 | 39.20 | 50- Allahabad |
| 51- फैजाबाद | 9.84 | 9.50 | 42.71 | 58.06 | 51- Faizabad |
| 52- अम्बेदकर नगर | 24.84 | 27.88 | 39.62 | 39.35 | 52- Ambedkar Nagar |
| 53- सुल्तानपुर | 21.40 | 2.62 | 32.02 | 54.05 | 53- Sultanpur |
| 54- अमेठी | .. | 20.33 | .. | 45.51 | 54- Amethi |
| 55- बहराइच | 11.74 | 10.81 | 49.74 | 36.62 | 55- Bahraich |
| 56- श्रावस्ती | .. | 2.32 | .. | 71.38 | 56- Shrawasti |
| 57- बलरामपुर | 6.13 | 2.29 | 54.66 | 63.80 | 57- Balrampur |
| 58- गोंडा | 21.58 | 6.77 | 49.00 | 56.48 | 58- Gonda |
| 59- सिद्धार्थनगर | 5.59 | 4.27 | 59.13 | 77.83 | 59- Siddharth Nagar |
| 60- बस्ती | 10.03 | 7.31 | 45.70 | 70.02 | 60- Basti |
| 61- संतकबीर नगर | 11.82 | 12.29 | 39.45 | 67.01 | 61- Sant Kabir Nagar |
| 62- महाराजगंज | 8.20 | 12.19 | 71.23 | 73.37 | 62- Mahrajganj |
| 63- गोरखपुर | 20.87 | 20.00 | 48.37 | 64.37 | 63- Gorakhpur |
| 64- कुशीनगर | 10.43 | 3.77 | 72.18 | 78.26 | 64- Kushinagar |
| 65- देवरिया | 6.46 | 3.32 | 57.61 | 71.96 | 65- Deoria |
| 66- आजमगढ़ | 6.88 | 4.77 | 28.77 | 64.42 | 66- Azamgarh |
| 67- मऊ | 19.96 | 10.23 | 23.38 | 31.32 | 67- Mau |
| 68- बलिया | 6.33 | 4.30 | 32.62 | 48.75 | 68- Ballia |
| 69- जौनपुर | 17.67 | 6.59 | 26.12 | 59.56 | 69- Jaunpur |
| 70- गाजीपुर | 11.52 | 3.94 | 17.28 | 39.06 | 70- Ghazipur |
| 71- चन्दौली | 29.00 | 31.77 | 15.71 | 40.99 | 71- Chandauli |
| 72- वाराणसी | 8.77 | 12.55 | 43.44 | 49.20 | 72- Varanasi |
| 73- संतरविदास नगर | 5.45 | 7.04 | 25.09 | 40.50 | 73- Sant Ravidas Nagar |
| 74- मिर्जापुर | 7.09 | 14.50 | 40.06 | 50.37 | 74- Mirzapur |
| 75- सोनभद्र | 97.56 | 45.13 | 1.30 | 31.35 | 75- Sonbhadra |
| पूर्वी सम्भाग | 44.31 | 11.70 | 23.32 | 51.61 | Eastern Region |
| उत्तर प्रदेश | 31.36 | 21.07 | 30.45 | 44.57 | Uttar Pradesh |

4 - अवस्थापना सुविधायें
INFRASTRUCTURAL FACILITIES

| जिला/सम्भाग | 45.विद्युतीकृत ग्रामों का कुल आबाद ग्रामों से प्रतिशत | | 46.प्रति लाख जनसंख्या पर एल0पी0जी0 उपभोक्ता | | District/Region |
|-------------------------|--|---------------|--|-----------------|-----------------------|
| | Percentage of electrified villages to total inhabited villages | | No.of L.P.G.consumers per lakh of population | | |
| | 2000-01 | 2016-17 | 2000-01* | 2016-17 | |
| 1 | 132 | 133 | 134 | 135 | 1 |
| 1- सहारनपुर | 98.20 | 100.00 | 4697.96 | 13053.49 | 1- Saharanpur |
| 2- मुजफ्फरनगर | 100.00 | 100.00 | 3708.74 | 11201.69 | 2- Muzaffarnagar |
| 3- शामली | .. | 100.00 | .. | 10739.42 | 3- Shamli |
| 4- बिजनौर | 85.23 | 99.86 | 2977.33 | 12579.55 | 4- Bijnor |
| 5- मुरादाबाद | 93.58 | 100.00 | 2162.93 | 14055.37 | 5- Moradabad |
| 6- संभल | .. | 100.00 | .. | 10745.18 | 6- Sambhal |
| 7- रामपुर | 78.14 | 99.82 | 698.76 | 10783.46 | 7- Rampur |
| 8- अमरोहा | 84.50 | 100.00 | 2718.25 | 11459.32 | 8- Amroha |
| 9- मेरठ | 100.00 | 100.00 | 8761.30 | 18283.99 | 9- Meerut |
| 10- बागपत | 100.00 | 100.00 | 2659.93 | 14322.04 | 10- Baghpat |
| 11- गाजियाबाद | 96.40 | 100.00 | 9300.21 | 21285.04 | 11- Ghaziabad |
| 12- हापुड़ | .. | 100.00 | .. | 15867.55 | 12- Hapur |
| 13- गौतमबुद्ध नगर | 82.40 | 100.00 | 8497.00 | 31857.34 | 13- G.B.Nagar |
| 14- बुलन्दशहर | 99.12 | 100.00 | 3588.83 | 14290.00 | 14- Bulandshahr |
| 15- अलीगढ़ | 100.00 | 100.00 | 4151.80 | 12936.42 | 15- Aligarh |
| 16- हाथरस | 100.00 | 100.00 | 4190.32 | 12490.21 | 16- Hathras |
| 17- मथुरा | 100.00 | 100.00 | 4740.86 | 14173.57 | 17- Mathura |
| 18- आगरा | 100.00 | 100.00 | 9507.96 | 14559.09 | 18- Agra |
| 19- फिरोजाबाद | 94.72 | 100.00 | 3769.07 | 14240.21 | 19- Firozabad |
| 20- एटा | 76.91 | 100.00 | 579.86 | 14827.08 | 20- Etah |
| 21- कासगंज | .. | 100.00 | .. | 8765.32 | 21- Kasganj |
| 22- मैनपुरी | 87.65 | 100.00 | 1130.64 | 12605.90 | 22- Mainpuri |
| 23- बदायूं | 83.98 | 100.00 | 877.20 | 6775.57 | 23- Badaun |
| 24- बरेली | 82.39 | 100.00 | 6471.47 | 14041.42 | 24- Bareilly |
| 25- पीलीभीत | 69.67 | 100.00 | 996.22 | 10521.52 | 25- Pilibhit |
| 26- शाहजहाँपुर | 60.28 | 100.00 | 1765.11 | 8744.32 | 26- Shahjahanpur |
| 27- फर्रुखाबाद | 83.30 | 100.00 | 2096.87 | 10140.79 | 27- Farrukhabad |
| 28- कन्नौज | 88.09 | 100.00 | 862.89 | 11472.88 | 28- Kannauj |
| 29- इटावा | 65.60 | 100.00 | 1361.30 | 12644.59 | 29- Etawah |
| 30- औरैया | 63.80 | 100.00 | .. | 13692.68 | 30- Auraiya |
| पश्चिमी सम्भाग | 87.00 | 99.98 | 3982.96 | 13507.76 | Western Region |
| 31- खीरी | 84.23 | 100.00 | 877.13 | 10172.05 | 31- Kheri |
| 32- सीतापुर | 55.83 | 100.00 | 1337.48 | 8623.48 | 32- Sitapur |
| 33- हरदोई | 60.28 | 100.00 | 520.32 | 8318.78 | 33- Hardoi |
| 34- उन्नाव | 63.79 | 100.00 | 2270.78 | 9250.82 | 34- Unnao |
| 35- लखनऊ | 100.00 | 100.00 | 12671.02 | 21035.21 | 35- Lucknow |
| 36- रायबरेली | 99.71 | 100.00 | 1704.20 | 11265.98 | 36- Rae Bareli |
| 37- कानपुर देहात | 80.60 | 100.00 | .. | 15193.06 | 37- Kanpur Dehat |
| 38- कानपुर नगर | 97.40 | 100.00 | 7440.07 | 18124.18 | 38- Kanpur Nagar |
| 39- फतेहपुर | 85.87 | 100.00 | 1163.74 | 10604.39 | 39- Fatehpur |
| 40- बाराबंकी | 52.98 | 100.00 | 2237.63 | 13297.73 | 40- Barabanki |
| केन्द्रीय सम्भाग | 72.17 | 100.00 | 3919.49 | 12752.71 | Central Region |

4 - अवस्थापना सुविधायें
INFRASTRUCTURAL FACILITIES

| जिला/सम्भाग | 45. विद्युतीकृत ग्रामों का कुल आबाद ग्रामों से प्रतिशत | | 46. प्रति लाख जनसंख्या पर एल0पी0जी0 उपभोक्ता | | District/Region |
|---------------------------|--|---------------|--|-----------------|---------------------------|
| | Percentage of electrified villages to total inhabited villages | | No. of L.P.G. consumers per lakh of population | | |
| | 2000-01 | 2016-17 | 2000-01* | 2016-17 | |
| 1 | 132 | 133 | 134 | 135 | 1 |
| 41- जालौन | 77.81 | 100.00 | 2745.20 | 12455.77 | 41- Jalaun |
| 42- झॉंसी | 73.95 | 100.00 | 5945.84 | 15672.66 | 42- Jhansi |
| 43- ललितपुर | 55.01 | 100.00 | 1312.33 | 8717.33 | 43- Lalitpur |
| 44- हमीरपुर | 65.44 | 100.00 | .. | 10723.63 | 44- Hamirpur |
| 45- महोबा | 60.70 | 100.00 | 1187.87 | 7918.30 | 45- Mahoba |
| 46- बांदा | 79.90 | 100.00 | 1236.69 | 9481.15 | 46- Banda |
| 47- चित्रकूट | 59.70 | 100.00 | 1063.85 | 7950.49 | 47- Chitrakoot |
| बुन्देलखण्ड सम्भाग | 68.72 | 100.00 | 2500.69 | 10978.70 | Bundelkhand Region |
| 48- प्रतापगढ़ | 77.07 | 100.00 | 1172.44 | 10687.51 | 48- Pratapgarh |
| 49- कोशाम्बी | 94.90 | 100.00 | .. | 12466.53 | 49- Kaushambi |
| 50- इलाहाबाद | 91.50 | 99.93 | 4328.09 | 12955.82 | 50- Allahabad |
| 51- फैजाबाद | 89.90 | 100.00 | 3021.70 | 15078.80 | 51- Faizabad |
| 52- अम्बेदकर नगर | 85.90 | 100.00 | 991.16 | 10128.66 | 52- Ambedkar Nagar |
| 53- सुल्तानपुर | 98.00 | 100.00 | 913.02 | 15156.50 | 53- Sultanpur |
| 54- अमेठी | .. | 100.00 | .. | 13391.72 | 54- Amethi |
| 55- बहराइच | 75.60 | 100.00 | 449.26 | 8882.63 | 55- Bahraich |
| 56- श्रावस्ती | 42.00 | 100.00 | .. | 10077.35 | 56- Shravasti |
| 57- बलरामपुर | 66.90 | 100.00 | 728.90 | 7509.94 | 57- Balrampur |
| 58- गोंडा | 56.40 | 100.00 | 1263.57 | 10688.73 | 58- Gonda |
| 59- सिद्धार्थनगर | 43.33 | 100.00 | 486.99 | 14981.57 | 59- Siddharth Nagar |
| 60- बस्ती | 59.64 | 100.00 | 1413.94 | 12297.85 | 60- Basti |
| 61- संतकबीर नगर | 54.70 | 100.00 | 862.10 | 10429.82 | 61- Sant Kabir Nagar |
| 62- महाराजगंज | 80.53 | 100.00 | 553.65 | 10882.78 | 62- Mahrajganj |
| 63- गोरखपुर | 69.79 | 100.00 | 3331.88 | 16938.61 | 63- Gorakhpur |
| 64- कुशीनगर | 67.50 | 100.00 | 374.44 | 15014.03 | 64- Kushinagar |
| 65- देवरिया | 70.37 | 100.00 | 1972.84 | 16316.70 | 65- Deoria |
| 66- आजमगढ़ | 91.08 | 100.00 | 1170.24 | 9322.39 | 66- Azamgarh |
| 67- मऊ | 89.27 | 100.00 | 1013.19 | 10735.42 | 67- Mau |
| 68- बलिया | 100.00 | 99.89 | 1223.82 | 11360.51 | 68- Ballia |
| 69- जौनपुर | 94.77 | 100.00 | 1206.67 | 8905.76 | 69- Jaunpur |
| 70- गाजीपुर | 88.15 | 100.00 | 676.58 | 9298.75 | 70- Ghazipur |
| 71- चन्दौली | 83.90 | 100.00 | 804.92 | 10788.24 | 71- Chandauli |
| 72- वाराणसी | 77.15 | 100.00 | 7169.76 | 14595.84 | 72- Varanasi |
| 73- संतरविदास नगर | 56.60 | 100.00 | 886.87 | 21998.93 | 73- Sant Ravidas Nagar |
| 74- मिर्जापुर | 62.54 | 99.94 | 1974.99 | 8968.68 | 74- Mirzapur |
| 75- सोनभद्र | 55.72 | 100.00 | 3029.45 | 9034.75 | 75- Sonbhadra |
| पूर्वी सम्भाग | 77.45 | 99.99 | 1854.15 | 12050.79 | Eastern Region |
| उत्तर प्रदेश | 78.90 | 99.99 | 3043.80 | 12669.30 | Uttar Pradesh |

4 - अवस्थापना सुविधायें
INFRASTRUCTURAL FACILITIES

| जिला/सम्भाग | 47.प्रति लाख जनसंख्या पर मोबाइल कनेक्शनों की संख्या(बी.एस.एन.एल) | | 48.प्रति लाख जनसंख्या पर डाक घरों की संख्या | | District/Region |
|-------------------------|--|----------------|---|-------------|-----------------------|
| | No. of mobile connections per lakh of population (B.S.N.L.) | | No. of post offices per lakh of population | | |
| | 2006-07 | 2016-17 | 2000-01 | 2016-17 | |
| 1 | 136 | 137 | 138 | 139 | 1 |
| 1- सहारनपुर | अ | 3149.41 | 7.40 | 5.64 | 1- Saharanpur |
| 2- मुजफ्फरनगर | 1179.48 | 6554.17 | 9.00 | 7.16 | 2- Muzaffarnagar |
| 3- शामली | .. | † | .. | 7.40 | 3- Shamli |
| 4- बिजनौर | 1870.98 | 6780.57 | 10.60 | 7.67 | 4- Bijnor |
| 5- मुरादाबाद | 2534.23 | 2028.51 | 6.60 | 4.72 | 5- Moradabad |
| 6- संभल | .. | † | .. | 4.10 | 6- Sambhal |
| 7- रामपुर | 1668.33 | 4399.92 | 6.60 | 5.09 | 7- Rampur |
| 8- अमरोहा | 2164.54 | † | 7.10 | 4.55 | 8- Amroha |
| 9- मेरठ | 353.86 | 9097.62 | 9.90 | 7.02 | 9- Meerut |
| 10- बागपत | 557.94 | † | 9.20 | 10.51 | 10- Baghpat |
| 11- गाजियाबाद | 1321.61 | 8562.53 | 6.60 | 2.91 | 11- Ghaziabad |
| 12- हापुड़ | .. | † | .. | 7.00 | 12- Hapur |
| 13- गौतमबुद्ध नगर | 1830.53 | 22581.21 | 4.50 | 6.18 | 13- G.B.Nagar |
| 14- बुलन्दशहर | 2021.75 | 4740.55 | 12.70 | 8.21 | 14- Bulandshahr |
| 15- अलीगढ़ | 1940.24 | 4024.75 | 15.00 | 8.32 | 15- Aligarh |
| 16- हाथरस | .. | † | 2.30 | 10.81 | 16- Hathras |
| 17- मथुरा | 2076.54 | 5563.61 | 12.00 | 7.64 | 17- Mathura |
| 18- आगरा | 2673.61 | 6620.61 | 9.70 | 7.33 | 18- Agra |
| 19- फिरोजाबाद | .. | † | 7.40 | 5.96 | 19- Firozabad |
| 20- एटा | 1320.16 | 6700.10 | 11.20 | 12.95 | 20- Etah |
| 21- कासगंज | .. | † | .. | 8.52 | 21- Kasganj |
| 22- मैनपुरी | 1846.08 | 13324.75 | 11.00 | 8.50 | 22- Mainpuri |
| 23- बदायूं | 735.46 | 3018.10 | 10.60 | 8.14 | 23- Badaun |
| 24- बरेली | 1879.99 | 3845.44 | 7.90 | 5.88 | 24- Bareilly |
| 25- पीलीभीत | 1369.55 | 4383.62 | 8.80 | 6.47 | 25- Pilibhit |
| 26- शाहजहाँपुर | 670.68 | 172.69 | 11.90 | 9.40 | 26- Shahjahanpur |
| 27- फर्रुखाबाद | 1894.47 | 117.14 | 10.00 | 9.72 | 27- Farrukhabad |
| 28- कन्नौज | 1497.26 | † | 10.60 | 5.86 | 28- Kannauj |
| 29- इटावा | 1001.23 | 6792.04 | 13.00 | 10.46 | 29- Etawah |
| 30- औरैया | 1243.88 | † | 13.20 | 10.50 | 30- Auraiya |
| पश्चिमी सम्भाग | 1437.82 | 5510.67 | 9.50 | 7.13 | Western Region |
| 31- खीरी | 1477.90 | 6441.61 | 12.00 | 8.65 | 31- Kheri |
| 32- सीतापुर | 1843.93 | 3905.97 | 11.50 | 8.46 | 32- Sitapur |
| 33- हरदोई | .. | 4695.87 | 10.00 | 7.48 | 33- Hardoi |
| 34- उन्नाव | 2201.85 | 7533.19 | 10.00 | 8.25 | 34- Unnao |
| 35- लखनऊ | .. | 22266.04 | 7.80 | 5.59 | 35- Lucknow |
| 36- रायबरेली | 2395.20 | 5913.79 | 15.50 | 12.95 | 36- Rae Bareli |
| 37- कानपुर देहात | 905.30 | † | 18.80 | 15.87 | 37- Kanpur Dehat |
| 38- कानपुर नगर | 3955.90 | 9630.04 | 4.20 | 3.72 | 38- Kanpur Nagar |
| 39- फतेहपुर | .. | 4022.50 | 11.00 | 9.18 | 39- Fatehpur |
| 40- बाराबंकी | 1648.02 | 4845.76 | 15.20 | 10.11 | 40- Barabanki |
| केन्द्रीय सम्भाग | 1537.85 | 8277.82 | 10.80 | 8.36 | Central Region |

जनपद शामली, संभल व अमरोहा, बागपत, हापुड़, हाथरस, फिरोजाबाद, कासगंज, कन्नौज, औरैया, कानपुर देहात, ललितपुर, महोबा, चित्रकूट, कौशाम्बी, अम्बेदकर नगर, अमेठी, श्रावस्ती, बलरामपुर, सिद्धार्थ नगर व संतकबीर नगर, महाराजगंज, कुशीनगर, चन्दौली तथा संतरविदास नगर व सोनभद्र की सूचनाएं क्रमशः मुजफ्फरनगर, मुरादाबाद, मेरठ, गाजियाबाद, अलीगढ़, आगरा, एटा, फर्रुखाबाद, इटावा, कानपुर नगर, जौंसी, हमीरपुर, बांदा, इलाहाबाद, फैजाबाद, सुल्तानपुर, बहराइच, गोण्डा, बस्ती, गोरखपुर, देवरिया, वाराणसी तथा मिर्जापुर में सम्मिलित हैं।

† Information of Shamli, Sambhal & Amroha, Baghpat, Hapur, Hathras, Firozabad, Kasganj, Kannauj, Auraiya, Kanpur Dehat, Lalitpur, Mahoba, Chitrakoot, Kaushambi, Ambedkar Nagar, Amethi, Shrawasti, Balrampur, Siddharth nagar & Sant Kabir Nagar, Mahrajganj, Kushi nagar, Chandauli and Sant Ravidas Nagar & Sonbhadra are included in Muzaffarnagar, Moradabad, Meerut, Ghaziabad, Aligarh, Agra, Etah, Farrukhabad, Etawah, Kanpur Nagar, Jhansi, Hamirpur, Banda, Allahabad, Faizabad Sultanpur, Bahraich, Gonda, Basti, Gorakhpur, Deoria, Varanasi and Mirzapur respectively

4 - अवस्थापना सुविधायें
INFRASTRUCTURAL FACILITIES

| जिला/सम्भाग | 47.प्रति लाख जनसंख्या पर मोबाइल कनेक्शनों की संख्या(बी.एस.एन.एल) | | 48.प्रति लाख जनसंख्या पर डाक घरों की संख्या | | District/Region |
|---------------------------|--|-----------------|---|--------------|---------------------------|
| | No. of mobile connections per lakh of population (B.S.N.L.) | | No. of post offices per lakh of population | | |
| | 2006-07 | 2016-17 | 2000-01 | 2016-17 | |
| 1 | 136 | 137 | 138 | 139 | 1 |
| 41- जालौन | 3336.80 | 13159.21 | 17.00 | 8.55 | 41- Jalaun |
| 42- झाँसी | 4675.46 | 15010.52 | 12.00 | 10.08 | 42- Jhansi |
| 43- ललितपुर | 2572.30 | † | 15.90 | 18.07 | 43- Lalitpur |
| 44- हमीरपुर | 4516.08 | 8650.82 | 13.60 | 11.82 | 44- Hamirpur |
| 45- महोबा | 1395.26 | † | 12.00 | 9.82 | 45- Mahoba |
| 46- बांदा | 3970.08 | 7106.72 | 14.00 | 10.75 | 46- Banda |
| 47- चित्रकूट | .. | † | 9.60 | 7.66 | 47- Chitrakoot |
| बुन्देलखण्ड सम्भाग | 3277.72 | 11101.12 | 13.70 | 10.88 | Bundelkhand Region |
| 48- प्रतापगढ़ | 2644.00 | 6264.48 | 13.20 | 10.57 | 48- Pratapgarh |
| 49- कौशाम्बी | 1269.24 | † | 13.40 | 6.06 | 49- Kaushambi |
| 50- इलाहाबाद | 3153.00 | 8042.76 | 7.90 | 6.76 | 50- Allahabad |
| 51- फैजाबाद | v | 8360.35 | 16.60 | 11.61 | 51- Faizabad |
| 52- अम्बेदकर नगर | 545.42 | † | 15.10 | 15.22 | 52- Ambedkar Nagar |
| 53- सुल्तानपुर | 3566.26 | 6662.48 | 15.30 | 11.99 | 53- Sultanpur |
| 54- अमेठी | .. | † | .. | 10.76 | 54- Amethi |
| 55- बहराइच | 299.62 | 5205.23 | 10.70 | 6.93 | 55- Bahraich |
| 56- श्रावस्ती | v | † | 11.70 | 9.49 | 56- Shrawasti |
| 57- बलरामपुर | 189.63 | † | 10.90 | 7.62 | 57- Balrampur |
| 58- गोण्डा | v | 3351.09 | 12.30 | 9.24 | 58- Gonda |
| 59- सिद्धार्थनगर | 937.68 | † | 5.90 | 7.51 | 59- Siddharth Nagar |
| 60- बस्ती | 4245.96 | 4134.55 | 22.70 | 11.04 | 60- Basti |
| 61- संतकबीर नगर | 1172.13 | † | 7.60 | 9.90 | 61- Sant Kabir Nagar |
| 62- महाराजगंज | 1385.06 | † | 10.00 | 6.65 | 62- Mahrajganj |
| 63- गोरखपुर | 3255.02 | 7343.79 | 10.40 | 8.85 | 63- Gorakhpur |
| 64- कुशीनगर | 1703.93 | † | 7.60 | 5.58 | 64- Kushinagar |
| 65- देवरिया | 2403.42 | 4364.30 | 10.40 | 8.82 | 65- Deoria |
| 66- आजमगढ़ | 2015.23 | 8126.15 | 10.10 | 8.24 | 66- Azamgarh |
| 67- मऊ | 2746.37 | 11585.98 | 11.10 | 8.48 | 67- Mau |
| 68- बलिया | 1686.89 | 7818.63 | 12.70 | 10.17 | 68- Ballia |
| 69- जौनपुर | 2099.43 | 4483.85 | 10.90 | 8.84 | 69- Jaunpur |
| 70- गाजीपुर | 2641.62 | 6354.65 | 12.30 | 9.66 | 70- Ghazipur |
| 71- चन्दौली | 2795.54 | † | 10.90 | 8.54 | 71- Chandauli |
| 72- वाराणसी | 5905.21 | 13249.93 | 8.20 | 6.60 | 72- Varanasi |
| 73- संतरविदास नगर | 2733.02 | † | 7.50 | 6.11 | 73- Sant Ravidas Nagar |
| 74- मिर्जापुर | v | 5741.41 | 10.20 | 7.11 | 74- Mirzapur |
| 75- सोनभद्र | 1978.43 | † | 8.40 | 7.08 | 75- Sonbhadra |
| पूर्वी सम्भाग | 2114.43 | 6731.34 | 18.40 | 8.62 | Eastern Region |
| उत्तर प्रदेश | 1817.02 | 6759.66 | 10.60 | 8.12 | Uttar Pradesh |

† जनपद शामली,संभल व अमरोहा, बागपत,हापुड,हाथरस,फिरोजाबाद,कासगंज,कन्नौज,औरैया, कानपुर देहात, ललितपुर, महोबा, चित्रकूट, कौशाम्बी, अम्बेदकर नगर,अमेठी,श्रावस्ती,बलरामपुर,सिद्धार्थ नगर व संतकबीर नगर, महाराजगंज,कुशीनगर,चन्दौली तथा संतरविदास नगर व सोनभद्र की सूचनाएं कमशः मुजफ्फरनगर, मुरादाबाद, मेरठ, गाजियाबाद, अलीगढ़, आगरा, ऐटा, फर्रुखाबाद,इटावा, कानपुर नगर, झाँसी, हमीरपुर, बांदा, इलाहाबाद, फैजाबाद, सुल्तानपुर, बहराइच, गोण्डा, बस्ती, गोरखपुर,देवरिया, वाराणसी तथा मिर्जापुर में सम्मिलित हैं ।

† Information of Shamli ,Sambhal & Amroha ,Baghpat, Hapur,Hathras,Firozabad , Kasganj ,Kannauj,Auraia , Kanpur Dehat, Lalitpur,Mahoba,Chitrakoot, Kaushambi ,Ambedkar Nagar, Amethi,Shrawasti, Balrampur, Siddharth nagar &Sant Kabir Nagar ,Mahrajganj, Kushi nagar, Chandauli and Sant Ravidas Nagar&sonbhadra are included in Muzaffarnagar,Moradabad, Meerut, Ghaziabad, Aligarh, Agra, Etah,Farrukhabad, Etawah, Kanpur Nagar,Jhansi, Hamirpur,Banda, Allahabad ,Faizabad Sultanpur,Bahraich, Gonda, Basti,Gorakhpur, Deoria, Varanasi and Mirzapur respectively

4 - अवस्थापना सुविधायें
INFRASTRUCTURAL FACILITIES

| जिला/सम्भाग | 49.प्रति लाख जनसंख्या पर दूरभाष कनेक्शनों की संख्या(बी.एस.एन.एल) | | 50.प्रति लाख जनसंख्या पर पी0 सी0ओ0 की संख्या(बी.एस.एन.एल) | | District/Region |
|-------------------------|--|----------------|---|--------------|-----------------------|
| | No. of telephone connections per lakh of population (B.S.N.L.) | | No. of P.C.O. per lakh of population (B.S.N.L.) | | |
| | 2000-01 | 2016-17 | 2000-01 | 2016-17 | |
| 1 | 140 | 141 | 142 | 143 | 1 |
| 1- सहारनपुर | 1807.48 | 246.96 | 63.06 | 2.45 | 1- Saharanpur |
| 2- मुजफ्फरनगर | 1871.85 | 489.19 | 95.79 | 4.30 | 2- Muzaffarnagar |
| 3- शामली | .. | † | .. | † | 3- Shamli |
| 4- बिजनौर | 1372.34 | 246.99 | 41.20 | 4.20 | 4- Bijnor |
| 5- मुरादाबाद | 1459.31 | 409.80 | 33.92 | 2.69 | 5- Moradabad |
| 6- संभल | .. | † | .. | † | 6- Sambhal |
| 7- रामपुर | 1188.03 | 79.35 | 79.29 | 0.31 | 7- Rampur |
| 8- अमरोहा | 1078.12 | * | 21.08 | * | 8- Amroha |
| 9- मेरठ | 3110.56 | 174.73 | 133.11 | 1.38 | 9- Meerut |
| 10- बागपत | 1474.05 | † | 6.27 | † | 10- Baghpat |
| 11- गाजियाबाद | 4498.05 | 770.69 | 149.42 | 13.36 | 11- Ghaziabad |
| 12- हापुड़ | .. | † | .. | † | 12- Hapur |
| 13- गौतमबुद्ध नगर | 7499.92 | 1452.52 | 208.14 | 8.15 | 13- G.B.Nagar |
| 14- बुलन्दशहर | 1026.68 | 71.95 | 10.40 | 1.55 | 14- Bulandshahr |
| 15- अलीगढ़ | 1208.83 | 175.03 | 18.86 | 1.58 | 15- Aligarh |
| 16- हाथरस | 1228.96 | † | 14.55 | † | 16- Hathras |
| 17- मथुरा | 2433.38 | 83.50 | 26.81 | 0.43 | 17- Mathura |
| 18- आगरा | 2919.80 | 324.34 | 123.59 | 3.93 | 18- Agra |
| 19- फिरोजाबाद | 808.26 | † | 29.37 | † | 19- Firozabad |
| 20- एटा | 674.68 | 147.93 | 51.79 | 3.18 | 20- Etah |
| 21- कासगंज | .. | † | .. | † | 21- Kasganj |
| 22- मेनपुरी | 1546.20 | 684.20 | 35.47 | 3.45 | 22- Mainpuri |
| 23- बदायूँ | 545.81 | 336.20 | 11.67 | 2.43 | 23- Badaun |
| 24- बरेली | 1777.58 | 92.24 | 19.59 | 1.10 | 24- Bareilly |
| 25- पीलीभीत | 608.27 | 173.39 | 59.12 | 4.55 | 25- Pilibhit |
| 26- शाहजहाँपुर | 979.68 | 6437.95 | 18.75 | 0.00 | 26- Shahjahanpur |
| 27- फर्रुखाबाद | 1247.00 | 10686.72 | 80.53 | 1.72 | 27- Farrukhabad |
| 28- कन्नौज | 1393.00 | † | 100.58 | † | 28- Kannauj |
| 29- इटावा | 1623.00 | 146.95 | 42.69 | 0.41 | 29- Etawah |
| 30- औरैया | 603.00 | † | 25.59 | † | 30- Auraiya |
| पश्चिमी सम्भाग | 1757.14 | 1054.80 | 58.65 | 3.19 | Western Region |
| 31- खोरी | 885.81 | 144.40 | 8.06 | 41.20 | 31- Kheri |
| 32- सीतापुर | 670.20 | 120.93 | 65.44 | 0.52 | 32- Sitapur |
| 33- हरदोई | 534.88 | 242.93 | 9.69 | 4.34 | 33- Hardoi |
| 34- उन्नाव | 909.19 | 198.54 | 16.89 | 15.99 | 34- Unnao |
| 35- लखनऊ | 5618.69 | 1267.62 | 170.69 | 40.63 | 35- Lucknow |
| 36- रायबरेली | 853.34 | 139.10 | 61.87 | 6.99 | 36- Rae Bareli |
| 37- कानपुर देहात | 175.00 | † | 15.85 | † | 37- Kanpur Dehat |
| 38- कानपुर नगर | 3125.00 | 512.31 | 108.22 | 5.95 | 38- Kanpur Nagar |
| 39- फतेहपुर | 564.83 | 71.24 | 43.97 | 0.00 | 39- Fatehpur |
| 40- बाराबंकी | 916.01 | 154.19 | 20.28 | 10.67 | 40- Barabanki |
| केन्द्रीय सम्भाग | 1770.83 | 363.88 | 58.85 | 14.68 | Central Region |

† जनपद शामली, संभल व अमरोहा, बागपत, हापुड़, हाथरस, फिरोजाबाद, कासगंज, कन्नौज, औरैया, कानपुर देहात, ललितपुर, महोबा, चित्रकूट, कौशाम्बी, अम्बेदकर नगर, अमेठी, श्रावस्ती, बलरामपुर, सिद्धार्थ नगर व संतकबीर नगर, महाराजगंज, कुशीनगर, चन्दौली तथा संतरविदास नगर व सोनभद्र की सूचनाएं क्रमशः मुजफ्फरनगर, मुरादाबाद, मेरठ, गाजियाबाद, अलीगढ़, आगरा, एटा, फर्रुखाबाद, इटावा, कानपुर नगर, झाँसी, हमीरपुर, बांदा, इलाहाबाद, फैजाबाद, सुल्तानपुर, बहराइच, गोण्डा, बस्ती, गोरखपुर, देवरिया, वाराणसी तथा मिर्जापुर में सम्मिलित हैं ।

† Information of Shamli, Sambhal & Amroha, Baghpat, Hapur, Hathras, Firozabad, Kasganj, Kannauj, Auraiya, Kanpur Dehat, Lalitpur, Mahoba, Chitrakoot, Kaushambi, Ambedkar Nagar, Amethi, Shravasti, Balrampur, Siddharth nagar & Sant Kabir Nagar, Mahrajganj, Kushi nagar, Chandauli and Sant Ravidas Nagar & Sonbhadra are included in Muzaffarnagar, Moradabad, Meerut, Ghaziabad, Aligarh, Agra, Etah, Farrukhabad, Etawah, Kanpur Nagar, Jhansi, Hamirpur, Banda, Allahabad, Faizabad Sultanpur, Bahraich, Gonda, Basti, Gorakhpur, Deoria, Varanasi and Mirzapur respectively

4 - अवस्थापना सुविधायें
INFRASTRUCTURAL FACILITIES

| जिला/सम्भाग | 49.प्रति लाख जनसंख्या पर दूरभाष कनेक्शनों की संख्या(बी.एस.एन.एल) | | 50.प्रति लाख जनसंख्या पर पीओ सी0ओ0 की संख्या(बी.एस.एन.एल) | | District/Region |
|---------------------------|--|---------------|---|--------------|---------------------------|
| | No. of telephone connections per lakh of population (B.S.N.L.) | | No. of P.C.O. per lakh of population (B.S.N.L.) | | |
| | 2000-01 | 2016-17 | 2000-01 | 2016-17 | |
| 1 | 140 | 141 | 142 | 143 | 1 |
| 41- जालौन | 938.00 | 346.95 | 87.29 | 43.67 | 41- Jalaun |
| 42- झाँसी | 2879.00 | 408.70 | 48.48 | 6.69 | 42- Jhansi |
| 43- ललितपुर | 938.00 | † | 26.20 | † | 43- Lalitpur |
| 44- हमीरपुर | 897.00 | 295.49 | 48.75 | 0.00 | 44- Hamirpur |
| 45- महोबा | 823.00 | † | 35.26 | † | 45- Mahoba |
| 46- बाँदा | 746.00 | 129.45 | 15.00 | 2.30 | 46- Banda |
| 47- चित्रकूट | 231.00 | † | 38.20 | † | 47- Chitrakoot |
| बुन्देलखण्ड सम्भाग | 1061.01 | 293.53 | 44.50 | 10.47 | Bundelkhand Region |
| 48- प्रतापगढ़ | 705.28 | 215.54 | 83.94 | 0.00 | 48- Pratapgarh |
| 49- कौशाम्बी | 444.00 | † | 24.94 | † | 49- Kaushambi |
| 50- इलाहाबाद | 2011.00 | 353.01 | 67.71 | 3.39 | 50- Allahabad |
| 51- फैजाबाद | 749.00 | 158.33 | 43.30 | 7.06 | 51- Faizabad |
| 52- अम्बेदकर नगर | 232.00 | † | 43.60 | † | 52- Ambedkar Nagar |
| 53- सुल्तानपुर | 903.51 | 251.95 | 77.66 | 3.22 | 53- Sultanpur |
| 54- अमेठी | .. | † | .. | † | 54- Amethi |
| 55- बहराइच | 795.00 | 119.13 | 34.35 | 0.00 | 55- Bahraich |
| 56- श्रावस्ती | 1302.00 | † | 11.15 | † | 56- Shrawasti |
| 57- बलरामपुर | 151.00 | † | 1.19 | † | 57- Balrampur |
| 58- गोण्डा | 875.00 | 67.91 | 60.05 | 0.00 | 58- Gonda |
| 59- सिद्धार्थनगर | 2434.00 | † | 24.33 | † | 59- Siddharth Nagar |
| 60- बस्ती | 579.00 | 95.94 | 33.78 | 3.43 | 60- Basti |
| 61- संतकबीर नगर | 197.00 | † | 18.67 | † | 61- Sant Kabir Nagar |
| 62- महाराजगंज | 155.00 | † | 49.93 | † | 62- Mahrajganj |
| 63- गोरखपुर | 1873.37 | 256.78 | 78.23 | 3.36 | 63- Gorakhpur |
| 64- कुशीनगर | 92.00 | † | 9.79 | † | 64- Kushinagar |
| 65- देवरिया | 224.00 | 73.52 | 27.11 | 0.08 | 65- Deoria |
| 66- आजमगढ़ | 908.53 | 98.50 | 93.12 | 0.00 | 66- Azamgarh |
| 67- मऊ | 1307.84 | 346.54 | 19.85 | 18.25 | 67- Mau |
| 68- बलिया | 742.66 | 92.11 | 39.50 | 0.00 | 68- Ballia |
| 69- जौनपुर | 620.69 | 105.23 | 9.41 | 13.61 | 69- Jaunpur |
| 70- गाजीपुर | 512.33 | 137.23 | 30.01 | 2.04 | 70- Ghazipur |
| 71- चन्दौली | 721.00 | † | 51.83 | † | 71- Chandauli |
| 72- वाराणसी | 3228.00 | 947.49 | 67.19 | 0.00 | 72- Varanasi |
| 73- संतरविदास नगर | 393.00 | † | 37.06 | † | 73- Sant Ravidas Nagar |
| 74- मिर्जापुर | 1986.19 | 202.11 | 31.91 | 14.72 | 74- Mirzapur |
| 75- सोनभद्र | 411.00 | † | 11.00 | † | 75- Sonbhadra |
| पूर्वी सम्भाग | 951.51 | 224.63 | 45.18 | 3.93 | Eastern Region |
| उत्तर प्रदेश | 1401.92 | 563.02 | 52.58 | 5.88 | Uttar Pradesh |

† जनपद शामली,संभल व अमरोहा, बागपत,हापुड,हाथरस,फिरोजाबाद,कासगंज,कन्नौज,औरैया, कानपुर देहात, ललितपुर, महोबा, चित्रकूट, कौशाम्बी, अम्बेदकर नगर,अमेठी,श्रावस्ती,बलरामपुर,सिद्धार्थ नगर व संतकबीर नगर, महाराजगंज,कुशीनगर,चन्दौली तथा संतरविदास नगर व सोनभद्र की सूचनाएं कमशः मुजफ्फरनगर, मुरादाबाद, मेरठ, गाजियाबाद, अलीगढ़, आगरा, ऐटा, फर्रुखाबाद,इटावा, कानपुर नगर, झाँसी, हमीरपुर, बांदा, इलाहाबाद, फैजाबाद, सुल्तानपुर, बहराइच, गोण्डा, बस्ती, गोरखपुर,देवरिया, वाराणसी तथा मिर्जापुर में सम्मिलित हैं ।

† Information of Shamli ,Sambhal & Amroha ,Baghpat, Hapur,Hathras,Firozabad , Kasganj ,Kannauj,Auraia , Kanpur Dehat, Lalitpur,Mahoba,Chitrakoot, Kaushambi ,Ambedkar Nagar, Amethi,Shrawasti, Balrampur, Siddharth nagar & Sant Kabir Nagar ,Mahrajganj, Kushi nagar, Chandauli and Sant Ravidas Nagar&sonbhadra are included in Muzaffarnagar,Moradabad, Meerut, Ghaziabad, Aligarh, Agra, Etah,Farrukhabad, Etawah, Kanpur Nagar,Jhansi, Hamirpur,Banda, Allahabad ,Faizabad Sultanpur,Bahraich, Gonda, Basti,Gorakhpur, Deoria, Varanasi and Mirzapur respectively

5-कृषि

AGRICULTURE

| जिला/सम्भाग | 51.शुद्ध सिंचित क्षेत्रफल का शुद्ध बोये गये क्षेत्रफल से प्रतिशत | | 52.कुल सिंचित क्षेत्रफल का कुल बोये गये क्षेत्रफल से प्रतिशत | | District/Region |
|-------------------------|--|--------------|--|--------------|-----------------------|
| | Percentage of net irrigated area to net area sown | | Percentage of gross irrigated area to gross area sown | | |
| | 2000-01 | 2014-15 | 2000-01 | 2014-15 | |
| 1 | 144 | 145 | 146 | 147 | 1 |
| 1- सहारनपुर | 90.67 | 94.68 | 86.76 | 93.04 | 1- Saharanpur |
| 2- मुजफ्फरनगर | 98.49 | 98.74 | 97.98 | 98.88 | 2- Muzaffarnagar |
| 3- शामली | .. | 99.92 | .. | 99.95 | 3- Shamli |
| 4- बिजनौर | 81.84 | 94.62 | 82.40 | 94.57 | 4- Bijnor |
| 5- मुरादाबाद | 74.23 | 97.84 | 87.59 | 93.82 | 5- Moradabad |
| 6- संभल | .. | 97.64 | .. | 74.04 | 6- Sambhal |
| 7- रामपुर | 94.39 | 98.80 | 94.13 | 96.43 | 7- Rampur |
| 8- अमरोहा | 97.60 | 99.24 | 83.16 | 89.38 | 8- Amroha |
| 9- मेरठ | 95.82 | 100.00 | 99.99 | 100.00 | 9- Meerut |
| 10- बागपत | 97.03 | 99.95 | 99.84 | 99.97 | 10- Baghat |
| 11- गाजियाबाद | 99.91 | 99.94 | 99.67 | 99.96 | 11- Ghaziabad |
| 12- हापुड़ | .. | 100.00 | .. | 100.00 | 12- Hapur |
| 13- गौतमबुद्ध नगर | 80.01 | 99.95 | 99.93 | 99.97 | 13- G.B.Nagar |
| 14- बुलन्दशहर | 86.50 | 100.00 | 99.99 | 100.00 | 14- Bulandshahr |
| 15- अलीगढ़ | 99.06 | 99.70 | 82.16 | 88.21 | 15- Aligarh |
| 16- हाथरस | 99.15 | 99.99 | 78.06 | 87.15 | 16- Hathras |
| 17- मथुरा | 97.97 | 99.82 | 75.69 | 82.27 | 17- Mathura |
| 18- आगरा | 81.06 | 96.15 | 60.82 | 66.96 | 18- Agra |
| 19- फिरोजाबाद | 94.46 | 95.48 | 71.05 | 74.35 | 19- Firozabad |
| 20- एटा | 88.07 | 99.03 | 78.00 | 92.60 | 20- Etah |
| 21- कासगंज | .. | 99.05 | .. | 84.52 | 21- Kasganj |
| 22- मेनपुरी | 93.85 | 99.37 | 89.12 | 97.64 | 22- Mainpuri |
| 23- बदायूँ | 84.87 | 97.11 | 74.60 | 74.68 | 23- Badaun |
| 24- बरेली | 76.29 | 97.16 | 91.21 | 93.79 | 24- Bareilly |
| 25- पौलीभीत | 88.46 | 98.64 | 94.69 | 97.85 | 25- Pilibhit |
| 26- शाहजहाँपुर | 78.90 | 94.30 | 90.21 | 93.13 | 26- Shahjahanpur |
| 27- फर्रुखाबाद | 78.35 | 96.04 | 70.67 | 88.00 | 27- Farrukhabad |
| 28- कन्नौज | 92.95 | 91.06 | 72.21 | 89.28 | 28- Kannauj |
| 29- इटावा | 78.43 | 90.67 | 71.98 | 79.75 | 29- Etawah |
| 30- औरैया | 85.07 | 92.59 | 76.77 | 85.07 | 30- Auraiya |
| पश्चिमी सम्भाग | 88.01 | 97.39 | 84.91 | 89.37 | Western Region |
| 31- खीरी | 71.94 | 91.53 | 69.84 | 90.29 | 31- Kheri |
| 32- सीतापुर | 53.64 | 89.90 | 66.31 | 88.30 | 32- Sitapur |
| 33- हरदोई | 79.18 | 92.73 | 72.19 | 83.57 | 33- Hardoi |
| 34- उन्नाव | 87.97 | 94.89 | 78.20 | 81.95 | 34- Unnao |
| 35- लखनऊ | 87.31 | 93.97 | 85.03 | 91.75 | 35- Lucknow |
| 36- रायबरेली | 83.91 | 92.07 | 83.07 | 89.18 | 36- Rae Bareli |
| 37- कानपुर देहात | 68.78 | 70.42 | 66.36 | 69.52 | 37- Kanpur Dehat |
| 38- कानपुर नगर | 74.18 | 71.27 | 61.75 | 68.64 | 38- Kanpur Nagar |
| 39- फतेहपुर | 63.11 | 73.69 | 64.94 | 75.01 | 39- Fatehpur |
| 40- बाराबंकी | 83.97 | 93.00 | 80.48 | 92.86 | 40- Barabanki |
| केन्द्रीय सम्भाग | 73.88 | 87.53 | 72.33 | 84.40 | Central Region |

5-कृषि
AGRICULTURE

| जिला/सम्भाग | 51.शुद्ध सिंचित क्षेत्रफल का शुद्ध बोये गये क्षेत्रफल से प्रतिशत | | 52.कुल सिंचित क्षेत्रफल का कुल बोये गये क्षेत्रफल से प्रतिशत | | District/Region |
|---------------------------|--|--------------|--|--------------|---------------------------|
| | Percentage of net irrigated area to net area sown | | Percentage of gross irrigated area to gross area sown | | |
| | 2000-01 | 2014-15 | 2000-01 | 2014-15 | |
| 1 | 144 | 145 | 146 | 147 | 1 |
| 41- जालौन | 42.87 | 72.48 | 39.18 | 59.26 | 41- Jalaun |
| 42- झाँसी | 54.87 | 90.47 | 43.97 | 57.64 | 42- Jhansi |
| 43- ललितपुर | 69.61 | 95.75 | 52.31 | 53.61 | 43- Lalitpur |
| 44- हमीरपुर | 26.74 | 51.01 | 25.03 | 40.69 | 44- Hamirpur |
| 45- महोबा | 41.40 | 52.87 | 36.92 | 38.41 | 45- Mahoba |
| 46- बाँदा | 33.71 | 46.32 | 28.34 | 47.76 | 46- Banda |
| 47- चित्रकूट | 24.48 | 43.26 | 23.87 | 41.32 | 47- Chitrakoot |
| बुन्देलखण्ड सम्भाग | 42.29 | 66.60 | 36.32 | 50.07 | Bundelkhand Region |
| 48- प्रतापगढ़ | 79.96 | 88.67 | 78.52 | 91.26 | 48- Pratapgarh |
| 49- कौशाम्बी | 57.83 | 75.48 | 54.53 | 75.93 | 49- Kaushambi |
| 50- इलाहाबाद | 71.31 | 80.51 | 73.80 | 83.21 | 50- Allahabad |
| 51- फैजाबाद | 84.08 | 88.73 | 83.37 | 91.11 | 51- Faizabad |
| 52- अम्बेदकर नगर | 98.39 | 95.92 | 94.41 | 95.90 | 52- Ambedkar Nagar |
| 53- सुल्तानपुर | 75.38 | 85.68 | 69.22 | 85.34 | 53- Sultanpur |
| 54- अमेठी | .. | 89.69 | .. | 88.78 | 54- Amethi |
| 55- बहराइच | 31.11 | 64.19 | 22.77 | 45.33 | 55- Bahraich |
| 56- श्रावस्ती | 41.68 | 55.25 | 28.83 | 48.20 | 56- Shrawasti |
| 57- बलरामपुर | 43.82 | 46.08 | 29.99 | 33.55 | 57- Balrampur |
| 58- गोण्डा | 66.77 | 90.96 | 43.61 | 88.09 | 58- Gonda |
| 59- सिद्धार्थ नगर | 55.69 | 84.78 | 41.95 | 89.51 | 59- Siddharth Nagar |
| 60- बस्ती | 63.37 | 91.13 | 58.12 | 92.64 | 60- Basti |
| 61- संतकबीर नगर | 72.08 | 82.80 | 50.09 | 53.48 | 61- Sant Kabir Nagar |
| 62- महाराजगंज | 72.73 | 85.98 | 46.86 | 49.10 | 62- Mahrajganj |
| 63- गोरखपुर | 77.63 | 84.31 | 57.72 | 69.49 | 63- Gorakhpur |
| 64- कुशीनगर | 67.83 | 86.49 | 69.21 | 88.88 | 64- Kushinagar |
| 65- देवरिया | 77.99 | 94.65 | 55.55 | 91.05 | 65- Deoria |
| 66- आजमगढ़ | 89.65 | 95.02 | 73.47 | 94.74 | 66- Azamgarh |
| 67- मऊ | 89.27 | 96.33 | 73.42 | 97.07 | 67- Mau |
| 68- बलिया | 74.13 | 84.66 | 67.60 | 81.00 | 68- Ballia |
| 69- जौनपुर | 78.12 | 89.30 | 77.15 | 83.18 | 69- Jaunpur |
| 70- गाजीपुर | 80.51 | 91.32 | 80.42 | 89.23 | 70- Ghazipur |
| 71- चन्दौली | 88.18 | 94.02 | 86.94 | 89.86 | 71- Chandauli |
| 72- वाराणसी | 79.13 | 85.05 | 77.81 | 83.91 | 72- Varanasi |
| 73- संतरविदास नगर | 79.37 | 82.33 | 74.54 | 80.84 | 73- Sant Ravidas Nagar |
| 74- मिर्जापुर | 60.78 | 72.64 | 63.98 | 71.03 | 74- Mirzapur |
| 75- सोनभद्र | 26.92 | 29.32 | 26.71 | 26.17 | 75- Sonbhadra |
| पूर्वी सम्भाग | 69.18 | 82.09 | 61.21 | 77.65 | Eastern Region |
| उत्तर प्रदेश | 73.70 | 86.69 | 69.91 | 80.18 | Uttar Pradesh |

5-कृषि

AGRICULTURE

| जिला/सम्भाग | 53.राज्य में कुल पम्पिंग सेटों/नलकूपों का जनपदवार प्रतिशत वितरण | | | | District/Region |
|-------------------------|--|--------------|-----------------|--------------|-----------------------|
| | Districtwise percentage distribution of total pumping sets/tubewells | | | | |
| | निजी पम्पिंग सेट/नलकूप | | राजकीय नलकूप | | |
| | Private pumping sets/tubewells | | Govt. tubewells | | |
| | 2000-01 | 2016-17 | 2000-01 | 2016-17 | 1 |
| 1 | 148 | 149 | 150 | 151 | 1 |
| 1- सहारनपुर | 2.50 | 1.96 | 2.00 | 1.71 | 1- Saharanpur |
| 2- मुजफ्फरनगर | 2.30 | 2.22 | 1.70 | 1.14 | 2- Muzaffarnagar |
| 3- शामली | .. | 0.00 | .. | 0.29 | 3- Shamli |
| 4- बिजनौर | 2.20 | 2.07 | 2.20 | 2.12 | 4- Bijnor |
| 5- मुरादाबाद | 3.60 | 2.47 | 3.10 | 1.59 | 5- Moradabad |
| 6- संभल | .. | 0.02 | .. | 1.82 | 6- Sambhal |
| 7- रामपुर | 1.40 | 1.74 | 1.10 | 1.13 | 7- Rampur |
| 8- अमरोहा | 0.10 | 1.68 | 1.00 | 0.95 | 8- Amroha |
| 9- मेरठ | 2.00 | 1.36 | 1.20 | 1.05 | 9- Meerut |
| 10- बागपत | 0.00 | 0.63 | 0.80 | 0.84 | 10- Baghpat |
| 11- गाजियाबाद | 1.10 | 0.90 | 0.80 | 0.27 | 11- Ghaziabad |
| 12- हापुड़ | .. | 0.01 | .. | 0.40 | 12- Hapur |
| 13- गौतमबुद्ध नगर | 0.00 | 0.57 | 0.50 | 0.26 | 13- G.B.Nagar |
| 14- बुलन्दशहर | 2.20 | 1.72 | 1.70 | 1.50 | 14- Bulandshahr |
| 15- अलीगढ़ | 2.60 | 1.54 | 2.20 | 2.00 | 15- Aligarh |
| 16- हाथरस | 0.00 | 0.88 | 0.50 | 0.58 | 16- Hathras |
| 17- मथुरा | 1.80 | 1.47 | 0.00 | 0.00 | 17- Mathura |
| 18- आगरा | 2.00 | 1.62 | 1.30 | 1.02 | 18- Agra |
| 19- फिरोजाबाद | 0.60 | 0.86 | 0.90 | 1.14 | 19- Firozabad |
| 20- एटा | 2.20 | 1.87 | 2.30 | 1.08 | 20- Etah |
| 21- कासगंज | .. | 0.07 | .. | 1.13 | 21- Kasganj |
| 22- मैनपुरी | 1.80 | 1.55 | 1.10 | 1.53 | 22- Mainpuri |
| 23- बदायूँ | 2.50 | 2.52 | 4.00 | 3.67 | 23- Badaun |
| 24- बरेली | 2.40 | 2.83 | 2.30 | 2.28 | 24- Bareilly |
| 25- पीलीभीत | 1.60 | 1.81 | 0.40 | 0.55 | 25- Pilibhit |
| 26- शाहजहाँपुर | 2.40 | 2.47 | 1.60 | 1.62 | 26- Shahjahanpur |
| 27- फर्रुखाबाद | 2.10 | 0.81 | 1.00 | 1.07 | 27- Farrukhabad |
| 28- कन्नौज | 0.00 | 0.80 | 0.70 | 0.83 | 28- Kannauj |
| 29- इटावा | 1.60 | 1.01 | 1.10 | 1.50 | 29- Etawah |
| 30- औरैया | 0.00 | 1.05 | 0.90 | 1.12 | 30- Auraiya |
| पश्चिमी सम्भाग | 41.00 | 40.51 | 36.40 | 36.19 | Western Region |
| 31- खीरी | 2.40 | 2.89 | 2.50 | 2.32 | 31- Kheri |
| 32- सीतापुर | 2.50 | 3.36 | 2.40 | 2.02 | 32- Sitapur |
| 33- हरदोई | 2.30 | 2.25 | 2.10 | 2.27 | 33- Hardoi |
| 34- उन्नाव | 2.00 | 2.46 | 0.60 | 0.63 | 34- Unnao |
| 35- लखनऊ | 1.00 | 0.89 | 1.20 | 1.20 | 35- Lucknow |
| 36- रायबरेली | 1.90 | 2.05 | 1.40 | 1.17 | 36- Rae Bareli |
| 37- कानपुर देहात | 1.90 | 1.26 | 0.90 | 1.26 | 37- Kanpur Dehat |
| 38- कानपुर नगर | 0.60 | 1.20 | 1.00 | 1.21 | 38- Kanpur Nagar |
| 39- फतेहपुर | 1.50 | 1.08 | 1.90 | 1.85 | 39- Fatehpur |
| 40- बाराबंकी | 2.10 | 2.40 | 0.70 | 0.83 | 40- Barabanki |
| केन्द्रीय सम्भाग | 18.20 | 19.84 | 14.70 | 14.75 | Central Region |

5-कृषि

AGRICULTURE

| जिला/सम्भाग | 53.राज्य में कुल पम्पिंग सेटों/नलकूपों का जनपदवार प्रतिशत वितरण | | | | District/Region |
|---------------------------|--|---------------|-----------------|---------------|---------------------------|
| | Districtwise percentage distribution of total pumping sets/tubewells | | | | |
| | निजी पम्पिंग सेट/नलकूप | | राजकीय नलकूप | | |
| | Private pumping sets/tubewells | | Govt. tubewells | | |
| | 2000-01 | 2015-16 | 2000-01 | 2015-16 | |
| 1 | 148 | 149 | 150 | 151 | 1 |
| 41- जालौन | 0.30 | 0.40 | 1.80 | 1.96 | 41- Jalaun |
| 42- झाँसी | 0.70 | 0.43 | 0.30 | 0.44 | 42- Jhansi |
| 43- ललितपुर | 0.50 | 0.19 | 0.00 | 0.00 | 43- Lalitpur |
| 44- हमीरपुर | 0.70 | 0.43 | 1.80 | 1.68 | 44- Hamirpur |
| 45- महोबा | 0.10 | 0.16 | 0.00 | 0.01 | 45- Mahoba |
| 46- बाँदा | 0.60 | 0.37 | 1.50 | 1.88 | 46- Banda |
| 47- चित्रकूट | 0.10 | 0.17 | 0.10 | 0.06 | 47- Chitrakoot |
| बुन्देलखण्ड सम्भाग | 3.00 | 2.15 | 5.50 | 6.03 | Bundelkhand Region |
| 48- प्रतापगढ़ | 1.90 | 2.38 | 0.30 | 0.40 | 48- Pratapgarh |
| 49- कौशाम्बी | 0.00 | 0.48 | 1.20 | 1.03 | 49- Kaushambi |
| 50- इलाहाबाद | 2.10 | 1.07 | 3.30 | 3.24 | 50- Allahabad |
| 51- फैजाबाद | 2.40 | 1.63 | 2.00 | 2.13 | 51- Faizabad |
| 52- अम्बेदकर नगर | 0.00 | 1.49 | 1.40 | 1.49 | 52- Ambedkar Nagar |
| 53- सुल्तानपुर | 2.00 | 3.10 | 2.70 | 1.41 | 53- Sultanpur |
| 54- अमेठी | .. | 0.17 | .. | 1.10 | 54- Amethi |
| 55- बहराइच | 2.10 | 1.55 | 1.40 | 1.72 | 55- Bahraich |
| 56- श्रावस्ती | 0.10 | 1.09 | 0.80 | 0.58 | 56- Shrawasti |
| 57- बलरामपुर | 0.10 | 1.20 | 1.00 | 1.12 | 57- Balrampur |
| 58- गोण्डा | 3.50 | 2.72 | 1.50 | 1.66 | 58- Gonda |
| 59- सिद्धार्थनगर | 1.20 | 1.32 | 1.00 | 1.19 | 59- Siddharth Nagar |
| 60- बस्ती | 3.50 | 1.91 | 1.80 | 1.79 | 60- Basti |
| 61- संतकबीर नगर | 0.10 | 1.06 | 1.30 | 1.41 | 61- Sant Kabir Nagar |
| 62- महाराजगंज | 1.00 | 1.98 | 0.80 | 0.96 | 62- Mahrajganj |
| 63- गोरखपुर | 3.10 | 2.32 | 3.50 | 3.30 | 63- Gorakhpur |
| 64- कुशीनगर | 0.30 | 1.48 | 0.50 | 0.59 | 64- Kushinagar |
| 65- देवरिया | 3.00 | 1.71 | 3.00 | 2.88 | 65- Deoria |
| 66- आजमगढ़ | 2.80 | 1.79 | 1.40 | 1.45 | 66- Azamgarh |
| 67- मऊ | 0.50 | 0.83 | 1.00 | 1.00 | 67- Mau |
| 68- बलिया | 1.60 | 0.96 | 2.60 | 2.46 | 68- Ballia |
| 69- जौनपुर | 2.60 | 2.09 | 1.80 | 1.59 | 69- Jaunpur |
| 70- गाजीपुर | 1.60 | 1.74 | 2.70 | 2.43 | 70- Ghazipur |
| 71- चन्दौली | 0.00 | 0.37 | 0.80 | 0.91 | 71- Chandauli |
| 72- वाराणसी | 1.50 | 0.42 | 2.70 | 2.21 | 72- Varanasi |
| 73- संतरविदास नगर | 0.00 | 0.20 | 1.60 | 1.61 | 73- Sant Ravidas Nagar |
| 74- मिर्जापुर | 0.60 | 0.25 | 1.30 | 1.39 | 74- Mirzapur |
| 75- सोनभद्र | 0.20 | 0.21 | & | 0.00 | 75- Sonbhadra |
| पूर्वी सम्भाग | 37.80 | 37.50 | 43.40 | 43.03 | Eastern Region |
| उत्तर प्रदेश | 100.00 | 100.00 | 100.00 | 100.00 | Uttar Pradesh |

5-कृषि

AGRICULTURE

| जिला/सम्भाग | 54.स्रोतवार शुद्ध सिंचित क्षेत्रफल का शुद्ध सिंचित क्षेत्रफल से प्रतिशत | | | | District/Region |
|-------------------------|---|--------------|---------------------------------|-------------|-----------------------|
| | Percentage of net irrigated area by different sources to total net irrigated area | | | | |
| | नहर Canal | | राजकीय नलकूप Govt. tubewells | | |
| | 2000-01 | 2014-15 | 2000-01 | 2014-15 | |
| 1 | 152 | 153 | 154 | 155 | 1 |
| 1- सहारनपुर | 19.80 | 14.14 | 6.24 | 3.27 | 1- Saharanpur |
| 2- मुजफ्फरनगर | 26.20 | 24.67 | 3.34 | 1.22 | 2- Muzaffarnagar |
| 3- शामली | .. | 6.75 | .. | 0.96 | 3- Shamli |
| 4- बिजनौर | 2.30 | 6.17 | 2.14 | 1.74 | 4- Bijnor |
| 5- मुरादाबाद | 4.50 | 5.48 | 5.85 | 6.24 | 5- Moradabad |
| 6- संभल | .. | 0.00 | .. | 1.16 | 6- Sambhal |
| 7- रामपुर | 3.00 | 0.21 | 0.63 | 0.14 | 7- Rampur |
| 8- अमरोहा | 0.00 | 0.00 | 0.20 | 0.14 | 8- Amroha |
| 9- मेरठ | 21.00 | 15.51 | 5.26 | 1.11 | 9- Meerut |
| 10- बागपत | 13.00 | 2.21 | 2.56 | 0.89 | 10- Baghpat |
| 11- गाजियाबाद | 14.60 | 13.55 | 11.14 | 1.64 | 11- Ghaziabad |
| 12- हापुड़ | .. | 9.22 | .. | 0.90 | 12- Hapur |
| 13- गौतमबुद्ध नगर | 7.30 | 14.34 | 3.04 | 21.04 | 13- G.B.Nagar |
| 14- बुलन्दशहर | 14.20 | 8.36 | 2.02 | 1.04 | 14- Bulandshahr |
| 15- अलीगढ़ | 16.80 | 6.98 | 3.24 | 1.48 | 15- Aligarh |
| 16- हाथरस | 11.80 | 7.47 | 1.58 | 0.09 | 16- Hathras |
| 17- मथुरा | 40.00 | 38.49 | 0.10 | 0.00 | 17- Mathura |
| 18- आगरा | 11.10 | 5.39 | 1.99 | 0.00 | 18- Agra |
| 19- फिरोजाबाद | 12.40 | 10.83 | 0.91 | 0.28 | 19- Firozabad |
| 20- एटा | 15.80 | 6.24 | 5.33 | 1.48 | 20- Etah |
| 21- कासगंज | .. | 9.28 | .. | 1.53 | 21- Kasganj |
| 22- मैनपुरी | 24.80 | 25.93 | 2.93 | 3.48 | 22- Mainpuri |
| 23- बदायूं | 0.00 | 0.00 | 5.56 | 1.93 | 23- Badaun |
| 24- बरेली | 15.20 | 4.23 | 2.16 | 0.34 | 24- Bareilly |
| 25- पीलीभीत | 25.80 | 12.42 | 0.44 | 0.06 | 25- Pilibhit |
| 26- शाहजहाँपुर | 8.50 | 3.04 | 0.19 | 0.19 | 26- Shahjahanpur |
| 27- फर्रुखाबाद | 3.20 | 2.91 | 1.76 | 3.39 | 27- Farrukhabad |
| 28- कन्नौज | 8.10 | 8.01 | 14.23 | 5.29 | 28- Kannauj |
| 29- इटावा | 46.40 | 49.18 | 4.35 | 3.91 | 29- Etawah |
| 30- औरैया | 43.20 | 38.48 | 3.52 | 1.38 | 30- Auraiya |
| पश्चिमी सम्भाग | 15.20 | 10.88 | 3.35 | 1.66 | Western Region |
| 31- खीरी | 8.60 | 3.32 | 3.87 | 0.65 | 31- Kheri |
| 32- सीतापुर | 12.90 | 3.25 | 3.52 | 0.43 | 32- Sitapur |
| 33- हरदोई | 16.10 | 10.74 | 2.65 | 0.79 | 33- Hardoi |
| 34- उन्नाव | 21.60 | 23.19 | 0.69 | 0.13 | 34- Unnao |
| 35- लखनऊ | 22.60 | 15.52 | 6.08 | 2.47 | 35- Lucknow |
| 36- रायबरेली | 46.30 | 37.55 | 2.06 | 1.46 | 36- Rae Bareli |
| 37- कानपुर देहात | 48.70 | 32.18 | 6.43 | 6.17 | 37- Kanpur Dehat |
| 38- कानपुर नगर | 38.60 | 16.96 | 7.17 | 6.52 | 38- Kanpur Nagar |
| 39- फतेहपुर | 24.00 | 18.54 | 3.43 | 2.28 | 39- Fatehpur |
| 40- बाराबंकी | 33.20 | 32.09 | 0.89 | 1.40 | 40- Barabanki |
| केन्द्रीय सम्भाग | 24.80 | 16.21 | 3.26 | 1.56 | Central Region |

54.स्रोतवार शुद्ध सिंचित क्षेत्रफल का शुद्ध सिंचित क्षेत्रफल से प्रतिशत

5-कृषि

AGRICULTURE

| जिला/सम्भाग | Percentage of net irrigated area by different sources to total net irrigated area | | | | District/Region |
|---------------------------|---|--------------|---------------------------------|-------------|---------------------------|
| | नहर Canal | | राजकीय नलकूप Govt. tubewells | | |
| | 2000-01 | 2014-15 | 2000-01 | 2014-15 | |
| 1 | 152 | 153 | 154 | 155 | 1 |
| 41- जालौन | 69.05 | 61.47 | 7.07 | 7.87 | 41- Jalaun |
| 42- झॉंसी | 42.75 | 39.12 | 2.32 | 1.13 | 42- Jhansi |
| 43- ललितपुर | 26.66 | 33.02 | 0.51 | 0.00 | 43- Lalitpur |
| 44- हमीरपुर | 28.69 | 17.78 | 14.24 | 12.69 | 44- Hamirpur |
| 45- महोबा | 32.45 | 19.90 | 0.00 | 0.21 | 45- Mahoba |
| 46- बांदा | 52.58 | 28.01 | 8.41 | 9.96 | 46- Banda |
| 47- चित्रकूट | 75.62 | 6.27 | 0.00 | 0.00 | 47- Chitrakoot |
| बुन्देलखण्ड सम्भाग | 44.45 | 34.76 | 4.47 | 4.33 | Bundelkhand Region |
| 48- प्रतापगढ़ | 41.41 | 48.60 | 0.26 | 0.03 | 48- Pratapgarh |
| 49- कौशाम्बी | 18.18 | 12.62 | 8.52 | 4.58 | 49- Kaushambi |
| 50- इलाहाबाद | 54.93 | 55.73 | 8.37 | 6.71 | 50- Allahabad |
| 51- फैजाबाद | 11.19 | 19.12 | 11.29 | 10.08 | 51- Faizabad |
| 52- अम्बेदकर नगर | 12.67 | 14.49 | 3.15 | 6.26 | 52- Ambedkar Nagar |
| 53- सुल्तानपुर | 32.90 | 20.04 | 5.60 | 3.28 | 53- Sultanpur |
| 54- अमेठी | .. | 45.27 | .. | 3.40 | 54- Amethi |
| 55- बहराइच | 10.10 | 1.82 | 13.04 | 1.76 | 55- Bahraich |
| 56- श्रावस्ती | 0.13 | 0.08 | 16.83 | 0.41 | 56- Shrawasti |
| 57- बलरामपुर | 6.91 | 3.76 | 2.10 | 2.50 | 57- Balrampur |
| 58- गोण्डा | 0.00 | 0.06 | 5.72 | 8.10 | 58- Gonda |
| 59- सिद्धार्थनगर | 10.91 | 11.22 | 2.30 | 6.89 | 59- Siddharth Nagar |
| 60- बस्ती | 1.16 | 0.00 | 25.87 | 3.46 | 60- Basti |
| 61- संतकबीर नगर | 2.75 | 2.69 | 4.37 | 4.42 | 61- Sant Kabir Nagar |
| 62- महाराजगंज | 18.38 | 9.86 | 2.61 | 6.05 | 62- Mahrajganj |
| 63- गोरखपुर | 4.82 | 1.56 | 8.10 | 5.42 | 63- Gorakhpur |
| 64- कुशीनगर | 48.03 | 26.38 | 1.27 | 1.24 | 64- Kushinagar |
| 65- देवरिया | 17.81 | 10.65 | 12.36 | 6.72 | 65- Deoria |
| 66- आजमगढ़ | 18.42 | 16.14 | 1.99 | 0.65 | 66- Azamgarh |
| 67- मऊ | 9.58 | 6.23 | 3.43 | 1.59 | 67- Mau |
| 68- बलिया | 21.97 | 14.68 | 8.89 | 5.47 | 68- Ballia |
| 69- जौनपुर | 32.25 | 23.36 | 3.49 | 1.29 | 69- Jaunpur |
| 70- गाजीपुर | 21.96 | 27.69 | 9.94 | 2.88 | 70- Ghazipur |
| 71- चन्दौली | 89.19 | 85.53 | 1.74 | 7.06 | 71- Chandauli |
| 72- वाराणसी | 18.17 | 9.72 | 37.54 | 24.52 | 72- Varanasi |
| 73- संतरविदास नगर | 13.90 | 16.31 | 30.55 | 35.66 | 73- Sant Ravidas Nagar |
| 74- मिर्जापुर | 72.80 | 55.36 | 9.53 | 4.31 | 74- Mirzapur |
| 75- सोनभद्र | 91.97 | 36.12 | 0.00 | 43.89 | 75- Sonbhadra |
| पूर्वी सम्भाग | 25.51 | 20.78 | 7.62 | 5.42 | Eastern Region |
| उत्तर प्रदेश | 22.17 | 17.25 | 4.77 | 3.08 | Uttar Pradesh |

5-कृषि

AGRICULTURE

| जिला/सम्भाग | 54.स्रोतवार शुद्ध सिंचित क्षेत्रफल का शुद्ध सिंचित क्षेत्रफल से प्रतिशत | | | | District/Region |
|-------------------------|---|--------------|---------------|--------------|-----------------------|
| | Percentage of net irrigated area by different sources to total net irrigated area | | | | |
| | निजी नलकूप | | अन्य स्रोत | | |
| | Private tubewells | | Other sources | | |
| | 2000-01 | 2014-15 | 2000-01 | 2014-15 | |
| 1 | 156 | 157 | 158 | 159 | 1 |
| 1- सहारनपुर | 73.62 | 82.40 | 0.01 | 0.20 | 1- Saharanpur |
| 2- मुजफ्फरनगर | 70.37 | 55.92 | 0.03 | 18.18 | 2- Muzaffarnagar |
| 3- शामली | .. | 92.30 | .. | 0.00 | 3- Shamli |
| 4- बिजनौर | 80.84 | 72.36 | 0.16 | 19.73 | 4- Bijnor |
| 5- मुरादाबाद | 87.03 | 36.65 | 0.00 | 51.63 | 5- Moradabad |
| 6- संभल | .. | 60.45 | .. | 38.39 | 6- Sambhal |
| 7- रामपुर | 83.76 | 33.16 | 12.23 | 66.48 | 7- Rampur |
| 8- अमरोहा | 99.17 | 81.01 | 0.00 | 18.85 | 8- Amroha |
| 9- मेरठ | 73.43 | 83.38 | 0.09 | 0.00 | 9- Meerut |
| 10- बागपत | 84.30 | 96.90 | 0.00 | 0.00 | 10- Baghpat |
| 11- गाजियाबाद | 70.68 | 81.08 | 0.13 | 3.73 | 11- Ghaziabad |
| 12- हापुड़ | .. | 89.00 | .. | 0.88 | 12- Hapur |
| 13- गौतमबुद्ध नगर | 63.53 | 26.05 | 17.61 | 38.57 | 13- G.B.Nagar |
| 14- बुलन्दशहर | 81.10 | 87.93 | 0.77 | 2.68 | 14- Bulandshahr |
| 15- अलीगढ़ | 75.50 | 91.52 | 0.07 | 0.01 | 15- Aligarh |
| 16- हाथरस | 86.60 | 92.44 | 0.00 | 0.00 | 16- Hathras |
| 17- मथुरा | 59.68 | 61.51 | 0.15 | 0.00 | 17- Mathura |
| 18- आगरा | 85.30 | 94.59 | 0.21 | 0.02 | 18- Agra |
| 19- फिरोजाबाद | 86.59 | 88.73 | 0.01 | 0.16 | 19- Firozabad |
| 20- एटा | 60.20 | 92.28 | 0.47 | 0.00 | 20- Etah |
| 21- कासगंज | .. | 59.65 | .. | 29.54 | 21- Kasganj |
| 22- मैनपुरी | 69.35 | 70.58 | 0.08 | 0.01 | 22- Mainpuri |
| 23- बदायूं | 91.80 | 60.26 | 2.51 | 37.81 | 23- Badaun |
| 24- बरेली | 72.38 | 56.41 | 9.33 | 39.02 | 24- Bareilly |
| 25- पीलीभीत | 73.34 | 87.49 | 0.08 | 0.03 | 25- Pilibhit |
| 26- शाहजहाँपुर | 90.64 | 42.30 | 0.29 | 54.46 | 26- Shahjahanpur |
| 27- फर्रुखाबाद | 93.82 | 93.71 | 0.50 | 0.00 | 27- Farrukhabad |
| 28- कन्नौज | 77.47 | 82.96 | 0.11 | 3.74 | 28- Kannauj |
| 29- इटावा | 48.23 | 46.55 | 0.29 | 0.37 | 29- Etawah |
| 30- औरैया | 53.16 | 59.92 | 0.10 | 0.22 | 30- Auraiya |
| पश्चिमी सम्भाग | 77.22 | 71.33 | 1.52 | 16.14 | Western Region |
| 31- खीरी | 86.66 | 96.04 | 0.05 | 0.00 | 31- Kheri |
| 32- सीतापुर | 78.69 | 96.30 | 3.26 | 0.02 | 32- Sitapur |
| 33- हरदोई | 78.43 | 87.92 | 1.53 | 0.56 | 33- Hardoi |
| 34- उन्नाव | 76.41 | 75.93 | 0.41 | 0.75 | 34- Unnao |
| 35- लखनऊ | 70.76 | 81.97 | 0.32 | 0.04 | 35- Lucknow |
| 36- रायबरेली | 51.41 | 60.96 | 0.00 | 0.03 | 36- Rae Bareli |
| 37- कानपुर देहात | 44.35 | 61.51 | 0.11 | 0.14 | 37- Kanpur Dehat |
| 38- कानपुर नगर | 53.02 | 75.86 | 0.16 | 0.66 | 38- Kanpur Nagar |
| 39- फतेहपुर | 72.06 | 78.97 | 0.18 | 0.22 | 39- Fatehpur |
| 40- बाराबंकी | 64.33 | 50.26 | 0.26 | 16.26 | 40- Barabanki |
| केन्द्रीय सम्भाग | 70.36 | 80.57 | 0.70 | 1.66 | Central Region |

5-कृषि

AGRICULTURE

| जिला/सम्भाग | 54.स्रोतवार शुद्ध सिंचित क्षेत्रफल का शुद्ध सिंचित क्षेत्रफल से प्रतिशत | | | | District/Region |
|---------------------------|---|--------------|-----------------------------|--------------|---------------------------|
| | Percentage of net irrigated area by different sources to total net irrigated area | | | | |
| | निजी नलकूप Private tubewells | | अन्य स्रोत Other sources | | |
| | 2000-01 | 2014-15 | 2000-01 | 2014-15 | |
| 1 | 156 | 157 | 158 | 159 | 1 |
| 41- जालौन | 14.86 | 22.98 | 2.38 | 7.69 | 41- Jalaun |
| 42- झॉंसी | 2.32 | 10.72 | 6.81 | 49.02 | 42- Jhansi |
| 43- ललितपुर | 5.16 | 25.44 | 26.38 | 41.55 | 43- Lalitpur |
| 44- हमीरपुर | 24.95 | 52.40 | 5.25 | 17.13 | 44- Hamirpur |
| 45- महोबा | 0.48 | 4.22 | 20.67 | 75.66 | 45- Mahoba |
| 46- बांदा | 21.98 | 50.22 | 2.89 | 11.82 | 46- Banda |
| 47- चित्रकूट | 6.50 | 78.15 | 4.08 | 15.58 | 47- Chitrakoot |
| बुन्देलखण्ड सम्भाग | 10.16 | 28.53 | 10.80 | 32.39 | Bundelkhand Region |
| 48- प्रतापगढ़ | 58.10 | 51.37 | 0.02 | 0.00 | 48- Pratapgarh |
| 49- कौशाम्बी | 72.65 | 82.79 | 0.04 | 0.01 | 49- Kaushambi |
| 50- इलाहाबाद | 34.32 | 30.99 | 0.73 | 6.56 | 50- Allahabad |
| 51- फैजाबाद | 77.43 | 70.73 | 0.01 | 0.08 | 51- Faizabad |
| 52- अम्बेदकर नगर | 84.16 | 79.25 | 0.00 | 0.00 | 52- Ambedkar Nagar |
| 53- सुल्तानपुर | 61.46 | 76.14 | 0.01 | 0.55 | 53- Sultanpur |
| 54- अमेठी | .. | 51.33 | .. | 0.00 | 54- Amethi |
| 55- बहराइच | 59.09 | 63.81 | 1.11 | 32.61 | 55- Bahraich |
| 56- श्रावस्ती | 78.11 | 99.46 | 1.18 | 0.04 | 56- Shrawasti |
| 57- बलरामपुर | 89.15 | 68.15 | 0.24 | 25.59 | 57- Balrampur |
| 58- गोण्डा | 93.83 | 91.43 | 0.00 | 0.41 | 58- Gonda |
| 59- सिद्धार्थनगर | 79.03 | 75.24 | 2.36 | 6.65 | 59- Siddharth Nagar |
| 60- बस्ती | 58.02 | 68.76 | 0.00 | 27.78 | 60- Basti |
| 61- संतकबीर नगर | 87.07 | 86.58 | 0.03 | 6.32 | 61- Sant Kabir Nagar |
| 62- महाराजगंज | 76.15 | 81.05 | 1.81 | 3.04 | 62- Mahrajganj |
| 63- गोरखपुर | 83.11 | 92.76 | 0.79 | 0.26 | 63- Gorakhpur |
| 64- कुशीनगर | 48.10 | 53.04 | 0.80 | 19.34 | 64- Kushinagar |
| 65- देवरिया | 69.16 | 81.97 | 0.22 | 0.66 | 65- Deoria |
| 66- आजमगढ़ | 79.42 | 83.05 | 0.01 | 0.16 | 66- Azamgarh |
| 67- मऊ | 86.90 | 92.18 | 0.00 | 0.00 | 67- Mau |
| 68- बलिया | 69.09 | 79.86 | 0.00 | 0.00 | 68- Ballia |
| 69- जौनपुर | 64.19 | 75.35 | 0.00 | 0.00 | 69- Jaunpur |
| 70- गाजीपुर | 68.09 | 69.42 | 0.00 | 0.01 | 70- Ghazipur |
| 71- चन्दौली | 7.25 | 5.54 | 1.53 | 1.87 | 71- Chandauli |
| 72- वाराणसी | 43.44 | 64.62 | 0.00 | 1.14 | 72- Varanasi |
| 73- संतरविदास नगर | 54.34 | 48.03 | 0.00 | 0.00 | 73- Sant Ravidas Nagar |
| 74- मिर्जापुर | 10.26 | 8.30 | 1.52 | 32.03 | 74- Mirzapur |
| 75- सोनभद्र | 0.30 | 0.04 | 1.95 | 19.95 | 75- Sonbhadra |
| पूर्वी सम्भाग | 64.32 | 67.40 | 0.46 | 6.40 | Eastern Region |
| उत्तर प्रदेश | 67.35 | 67.68 | 1.66 | 11.99 | Uttar Pradesh |

5-कृषि

AGRICULTURE

| जिला/सम्भाग | 55.बाढ़ से प्रभावित क्षेत्रफल का कुल बोये गये क्षेत्रफल से प्रतिशत (खरीफ) | | 56.बाढ़ से प्रभावित जनसंख्या का कुल जनसंख्या से प्रतिशत | | District/Region |
|-------------------------|---|-------------|---|-------------|-----------------------|
| | Percentage of flood affected area to total area sown{Kharif} | | Percentage of flood affected population to total population | | |
| | 2000-01 | 2016-17* | 2000-01 | 2016-17 | |
| 1 | 160 | 161 | 162 | 163 | 1 |
| 1- सहारनपुर | 0.12 | - | - | - | 1- Saharanpur |
| 2- मुजफ्फरनगर | - | - | - | - | 2- Muzaffarnagar |
| 3- शामली | .. | - | .. | - | 3- Shamli |
| 4- बिजनौर | 0.35 | - | 0.08 | - | 4- Bijnor |
| 5- मुरादाबाद | - | - | - | - | 5- Moradabad |
| 6- संभल | .. | - | .. | - | 6- Sambhal |
| 7- रामपुर | - | - | - | 0.09 | 7- Rampur |
| 8- अमरोहा | - | - | - | - | 8- Amroha |
| 9- मेरठ | - | - | - | - | 9- Meerut |
| 10- बागपत | - | - | - | - | 10- Baghpat |
| 11- गाजियाबाद | - | - | - | - | 11- Ghaziabad |
| 12- हापुड़ | .. | - | .. | - | 12- Hapur |
| 13- गौतमबुद्ध नगर | - | - | - | - | 13- G.B.Nagar |
| 14- बुलन्दशहर | - | - | - | - | 14- Bulandshahr |
| 15- अलीगढ़ | - | - | - | - | 15- Aligarh |
| 16- हाथरस | - | - | - | - | 16- Hathras |
| 17- मथुरा | - | - | - | - | 17- Mathura |
| 18- आगरा | - | - | - | - | 18- Agra |
| 19- फिरोजाबाद | - | - | - | - | 19- Firozabad |
| 20- एटा | - | - | - | - | 20- Etah |
| 21- कासगंज | - | - | - | - | 21- Kasganj |
| 22- मैनपुरी | - | - | - | - | 22- Mainpuri |
| 23- बदायूं | 0.13 | - | 0.05 | 0.05 | 23- Badaun |
| 24- बरेली | - | - | - | - | 24- Bareilly |
| 25- पीलीभीत | 0.10 | 0.03 | 0.11 | 0.01 | 25- Pilibhit |
| 26- शाहजहाँपुर | - | - | - | - | 26- Shahjahanpur |
| 27- फर्रुखाबाद | - | - | - | - | 27- Farrukhabad |
| 28- कन्नौज | - | - | - | - | 28- Kannauj |
| 29- इटावा | - | - | - | - | 29- Etawah |
| 30- औरैया | - | - | - | - | 30- Auraiya |
| पश्चिमी सम्भाग | 0.04 | 0.00 | 0.01 | 0.01 | Western Region |
| 31- खीरी | 2.57 | 4.36 | 0.83 | 0.52 | 31- Kheri |
| 32- सीतापुर | - | 1.62 | - | 1.00 | 32- Sitapur |
| 33- हरदोई | - | - | - | - | 33- Hardoi |
| 34- उन्नाव | - | - | - | - | 34- Unnao |
| 35- लखनऊ | - | - | - | - | 35- Lucknow |
| 36- रायबरेली | - | - | - | - | 36- Rae Bareli |
| 37- कानपुर देहात | - | - | - | - | 37- Kanpur Dehat |
| 38- कानपुर नगर | - | - | - | - | 38- Kanpur Nagar |
| 39- फतेहपुर | - | - | - | - | 39- Fatehpur |
| 40- बाराबंकी | - | 8.20 | 0.11 | 1.10 | 40- Barabanki |
| केन्द्रीय सम्भाग | 0.51 | 2.09 | 0.10 | 0.29 | Central Region |

कुल बोये गये क्षेत्रफल (खरीफ) के आंकड़े वर्ष-2014-15 के हैं।

* Information of total area sown{Kharif} are of year -2014-15

5-कृषि

AGRICULTURE

| जिला/सम्भाग | 55.बाढ़ से प्रभावित क्षेत्रफल का कुल बोये गये क्षेत्रफल से प्रतिशत (खरीफ) | | 56.बाढ़ से प्रभावित जनसंख्या का कुल जनसंख्या से प्रतिशत | | District/Region |
|---------------------------|---|--------------|---|-------------|---------------------------|
| | Percentage of flood affected area to total area sown{Kharif} | | Percentage of flood affected population to total population | | |
| | 2000-01 | 2016-17* | 2000-01 | 2016-17 | |
| 1 | 160 | 161 | 162 | 163 | 1 |
| 41- जालौन | - | - | - | - | 41- Jalaun |
| 42- झाँसी | - | - | - | - | 42- Jhansi |
| 43- ललितपुर | - | 4.19 | - | 0.99 | 43- Lalitpur |
| 44- हमीरपुर | - | 119.76 | - | 2.06 | 44- Hamirpur |
| 45- महोबा | - | - | - | 1.42 | 45- Mahoba |
| 46- बांदा | - | 12.63 | - | 1.34 | 46- Banda |
| 47- चित्रकूट | - | 1.24 | - | 0.41 | 47- Chitrakoot |
| बुन्देलखण्ड सम्भाग | - | 16.64 | - | 0.77 | Bundelkhand Region |
| 48- प्रतापगढ़ | - | - | - | - | 48- Pratapgarh |
| 49- कौशाम्बी | - | - | - | - | 49- Kaushambi |
| 50- इलाहाबाद | - | 24.88 | - | 2.25 | 50- Allahabad |
| 51- फैजाबाद | - | 2.29 | - | 0.04 | 51- Faizabad |
| 52- अम्बेदकर नगर | 1.14 | - | 0.35 | 0.03 | 52- Ambedkar Nagar |
| 53- सुल्तानपुर | - | - | - | - | 53- Sultanpur |
| 54- अमेठी | .. | - | .. | - | 54- Amethi |
| 55- बहराइच | 4.8 | 1.53 | 1.03 | 0.15 | 55- Bahraich |
| 56- श्रावस्ती | - | 9.71 | - | 10.89 | 56- Shrawasti |
| 57- बलरामपुर | - | 27.90 | 0.40 | 16.55 | 57- Balrampur |
| 58- गोण्डा | 11.77 | 0.89 | 0.05 | 0.36 | 58- Gonda |
| 59- सिद्धाश्रनगर | 24.39 | 12.48 | 16.20 | 4.43 | 59- Siddharth Nagar |
| 60- बस्ती | 0.09 | 7.34 | 0.01 | 1.51 | 60- Basti |
| 61- संतकबीर नगर | 8.41 | - | 4.46 | - | 61- Sant Kabir Nagar |
| 62- महाराजगंज | 17.1 | 2.35 | 6.99 | 0.03 | 62- Mahrajganj |
| 63- गोरखपुर | 34.58 | 2.66 | 18.89 | 0.73 | 63- Gorakhpur |
| 64- कुशीनगर | 15.5 | 0.31 | 9.09 | 0.27 | 64- Kushinagar |
| 65- देवरिया | 35.08 | - | 27.60 | - | 65- Deoria |
| 66- आजमगढ़ | - | 1.10 | 4.82 | 0.15 | 66- Azamgarh |
| 67- मऊ | - | - | - | - | 67- Mau |
| 68- बलिया | 4.14 | 15.97 | 0.04 | 10.48 | 68- Ballia |
| 69- जौनपुर | - | - | - | - | 69- Jaunpur |
| 70- गाजीपुर | 0.24 | 46.55 | 0.25 | 11.01 | 70- Ghazipur |
| 71- चन्दौली | - | 2.06 | - | 4.63 | 71- Chandauli |
| 72- वाराणसी | - | 90.61 | 1.11 | 5.50 | 72- Varanasi |
| 73- संतरविदास नगर | - | 1.40 | - | - | 73- Sant Ravidas Nagar |
| 74- मिर्जापुर | - | 24.39 | - | 6.36 | 74- Mirzapur |
| 75- सोनभद्र | - | - | - | - | 75- Sonbhadra |
| पूर्वी सम्भाग | 6.35 | 8.96 | 4.02 | 2.51 | Eastern Region |
| उत्तर प्रदेश | 2.45 | 4.93 | 1.64 | 1.09 | Uttar Pradesh |

* कुल बोये गये क्षेत्रफल (खरीफ) के आंकड़े वर्ष-2014-15 के हैं।
Information of total area sown(Kharif) are of year -2014-15

5-कृषि

AGRICULTURE

| जिला/सम्भाग | 57.विभिन्न आकार वर्गानुसार भूमि जोत संख्या का प्रतिशत वितरण | | | | District/Region |
|-------------------------|---|--------------|--------------------------|--------------|-----------------------|
| | Percentage distribution of holdings by different sizes | | | | |
| | 1 हेक्टेयर से कम Less than 1 hect | | 1-2 हेक्टेयर 1-2 hect | | |
| | 2005-06 | 2010-11 | 2005-06 | 2010-11 | |
| 1 | 164 | 165 | 166 | 167 | I |
| 1- सहारनपुर | 58.98 | 65.02 | 21.22 | 19.69 | 1- Saharanpur |
| 2- मुजफ्फरनगर | 69.83 | 69.63 | 16.59 | 17.54 | 2- Muzaffarnagar |
| 3- शामली | .. | .. | .. | .. | 3- Shamli |
| 4- बिजनौर | 65.43 | 69.16 | 20.14 | 19.55 | 4- Bijnor |
| 5- मुरादाबाद | 77.62 | 77.97 | 13.84 | 13.94 | 5- Moradabad |
| 6- संभल | .. | .. | .. | .. | 6- Sambhal |
| 7- रामपुर | 69.11 | 71.54 | 19.75 | 17.55 | 7- Rampur |
| 8- अमरोहा | 74.13 | 74.29 | 15.51 | 15.45 | 8- Amroha |
| 9- मेरठ | 68.76 | 71.18 | 17.62 | 16.78 | 9- Meerut |
| 10- बागपत | 67.74 | 69.62 | 19.82 | 17.58 | 10- Baghpat |
| 11- गाजियाबाद | 74.97 | 74.31 | 15.49 | 16.44 | 11- Ghaziabad |
| 12- हापुड़ | .. | .. | .. | .. | 12- Hapur |
| 13- गौतमबुद्ध नगर | 68.63 | 78.42 | 20.65 | 13.75 | 13- G.B.Nagar |
| 14- बुलन्दशहर | 72.03 | 75.00 | 16.60 | 15.77 | 14- Bulandshahr |
| 15- अलीगढ़ | 65.09 | 66.92 | 19.94 | 18.66 | 15- Aligarh |
| 16- हाथरस | 62.54 | 69.31 | 23.74 | 18.51 | 16- Hathras |
| 17- मथुरा | 51.42 | 52.72 | 22.93 | 22.23 | 17- Mathura |
| 18- आगरा | 64.20 | 65.20 | 20.58 | 19.79 | 18- Agra |
| 19- फिरोजाबाद | 68.23 | 68.50 | 18.33 | 18.44 | 19- Firozabad |
| 20- एटा | 75.36 | 77.05 | 16.78 | 15.61 | 20- Etah |
| 21- कासगंज | .. | 76.46 | .. | 16.18 | 21- Kasganj |
| 22- मैनपुरी | 80.44 | 82.26 | 14.34 | 13.11 | 22- Mainpuri |
| 23- बदायूं | 76.16 | 77.85 | 15.54 | 14.93 | 23- Badaun |
| 24- बरेली | 77.26 | 79.24 | 15.08 | 13.84 | 24- Bareilly |
| 25- पीलीभीत | 67.08 | 68.42 | 19.30 | 18.67 | 25- Pilibhit |
| 26- शाहजहाँपुर | 74.59 | 74.85 | 16.02 | 15.97 | 26- Shahjahanpur |
| 27- फर्रुखाबाद | 80.10 | 82.45 | 13.10 | 11.73 | 27- Farrukhabad |
| 28- कन्नौज | 84.23 | 83.97 | 10.74 | 11.90 | 28- Kannauj |
| 29- इटावा | 77.83 | 78.64 | 13.92 | 14.04 | 29- Etawah |
| 30- औरैया | 77.64 | 78.65 | 14.63 | 14.14 | 30- Auraiya |
| पश्चिमी सम्भाग | 72.16 | 73.95 | 16.92 | 16.14 | Western Region |
| 31- खीरी | 73.47 | 75.36 | 17.74 | 14.35 | 31- Kheri |
| 32- सीतापुर | 79.20 | 80.31 | 13.98 | 13.65 | 32- Sitapur |
| 33- हरदोई | 80.49 | 79.77 | 13.00 | 13.37 | 33- Hardoi |
| 34- उन्नाव | 80.93 | 82.73 | 12.74 | 12.16 | 34- Unnao |
| 35- लखनऊ | 83.83 | 84.10 | 11.56 | 11.05 | 35- Lucknow |
| 36- रायबरेली | 84.39 | 82.67 | 10.98 | 11.87 | 36- Rae Bareli |
| 37- कानपुर देहात | 77.60 | 77.79 | 12.70 | 14.45 | 37- Kanpur Dehat |
| 38- कानपुर नगर | 73.39 | 80.98 | 18.08 | 12.27 | 38- Kanpur Nagar |
| 39- फतेहपुर | 74.83 | 75.75 | 17.24 | 16.57 | 39- Fatehpur |
| 40- बाराबंकी | 83.86 | 85.91 | 11.44 | 10.16 | 40- Barabanki |
| केन्द्रीय सम्भाग | 79.15 | 80.25 | 14.03 | 13.13 | Central Region |

5-कृषि

AGRICULTURE

| जिला/सम्भाग | 57. विभिन्न आकार वर्गानुसार भूमि जोत संख्या का प्रतिशत वितरण | | | | District/Region |
|---------------------------|--|--------------|--------------------------|--------------|---------------------------|
| | Percentage distribution of holdings by different sizes | | | | |
| | 1 हेक्टेयर से कम Less than 1 hect | | 1-2 हेक्टेयर 1-2 hect | | |
| | 2005-06 | 2010-11 | 2005-06 | 2010-11 | |
| 1 | 164 | 165 | 166 | 167 | 1 |
| 41- जालौन | 54.72 | 54.31 | 22.33 | 22.46 | 41- Jalaun |
| 42- झॉंसी | 53.94 | 61.59 | 24.51 | 19.46 | 42- Jhansi |
| 43- ललितपुर | 45.83 | 48.87 | 32.16 | 31.54 | 43- Lalitpur |
| 44- हमीरपुर | 54.78 | 57.01 | 20.22 | 19.17 | 44- Hamirpur |
| 45- महोबा | 49.29 | 51.64 | 23.33 | 23.74 | 45- Mahoba |
| 46- बांदा | 58.85 | 59.29 | 20.26 | 20.70 | 46- Banda |
| 47- चित्रकूट | 64.44 | 65.88 | 19.89 | 19.09 | 47- Chitrakoot |
| बुन्देलखण्ड सम्भाग | 54.55 | 57.01 | 23.25 | 22.22 | Bundelkhand Region |
| 48- प्रतापगढ़ | 87.63 | 88.72 | 9.06 | 8.10 | 48- Pratapgarh |
| 49- कौशाम्बी | 82.20 | 82.68 | 11.71 | 11.47 | 49- Kaushambi |
| 50- इलाहाबाद | 81.60 | 82.06 | 11.39 | 10.86 | 50- Allahabad |
| 51- फैजाबाद | 88.36 | 89.37 | 8.39 | 7.78 | 51- Faizabad |
| 52- अम्बेदकर नगर | 88.69 | 89.55 | 8.34 | 7.72 | 52- Ambedkar Nagar |
| 53- सुल्तानपुर | 87.16 | 89.78 | 8.72 | 7.59 | 53- Sultanpur |
| 54- अमेठी | .. | 87.88 | .. | 8.37 | 54- Amethi |
| 55- बहराइच | 80.15 | 83.97 | 13.47 | 11.09 | 55- Bahraich |
| 56- श्रावस्ती | 79.98 | 79.32 | 13.51 | 14.91 | 56- Shrawasti |
| 57- बलरामपुर | 77.66 | 79.29 | 14.53 | 13.87 | 57- Balrampur |
| 58- गोण्डा | 83.82 | 85.99 | 11.49 | 9.92 | 58- Gonda |
| 59- सिद्धार्थनगर | 81.78 | 83.38 | 13.15 | 12.38 | 59- Siddharth Nagar |
| 60- बस्ती | 85.95 | 85.96 | 9.85 | 9.89 | 60- Basti |
| 61- संतकबीर नगर | 86.68 | 86.72 | 9.05 | 9.45 | 61- Sant Kabir Nagar |
| 62- महाराजगंज | 86.18 | 87.58 | 9.74 | 8.71 | 62- Mahrajganj |
| 63- गोरखपुर | 86.02 | 86.95 | 9.87 | 9.35 | 63- Gorakhpur |
| 64- कुशीनगर | 88.73 | 90.34 | 8.02 | 6.81 | 64- Kushinagar |
| 65- देवरिया | 87.16 | 87.33 | 9.03 | 8.97 | 65- Deoria |
| 66- आजमगढ़ | 87.53 | 87.65 | 8.55 | 8.39 | 66- Azamgarh |
| 67- मऊ | 83.46 | 90.02 | 10.65 | 7.01 | 67- Mau |
| 68- बलिया | 84.60 | 84.78 | 9.55 | 9.63 | 68- Ballia |
| 69- जौनपुर | 89.61 | 89.18 | 7.37 | 7.91 | 69- Jaunpur |
| 70- गाजीपुर | 83.58 | 84.53 | 10.66 | 10.18 | 70- Ghazipur |
| 71- चन्दौली | 85.64 | 84.29 | 8.77 | 9.63 | 71- Chandauli |
| 72- वाराणसी | 90.44 | 93.77 | 7.56 | 5.17 | 72- Varanasi |
| 73- संतरविदास नगर | 91.21 | 90.92 | 6.30 | 6.58 | 73- Sant Ravidas Nagar |
| 74- मिर्जापुर | 77.24 | 77.26 | 13.94 | 13.96 | 74- Mirzapur |
| 75- सोनभद्र | 65.72 | 67.57 | 17.55 | 17.26 | 75- Sonbhadra |
| पूर्वी सम्भाग | 84.95 | 86.11 | 10.14 | 9.49 | Eastern Region |
| उत्तर प्रदेश | 77.96 | 79.45 | 13.82 | 13.01 | Uttar Pradesh |

5-कृषि

AGRICULTURE

| जिला/सम्भाग | 57.विभिन्न आकार वर्गानुसार भूमि जोत संख्या का प्रतिशत वितरण | | | | District/Region |
|-------------------------|---|-------------|--------------------------------------|-------------|-----------------------|
| | Percentage distribution of holdings by different sizes | | | | |
| | 2-4 हेक्टेयर 2-4 hect | | 4 हेक्टेयर और अधिक 4 hect or more | | |
| | 2005-06 | 2010-11 | 2005-06 | 2010-11 | |
| 1- सहारनपुर | 168 | 169 | 170 | 171 | 1- Saharanpur |
| 2- मुजफ्फरनगर | 14.53 | 11.68 | 5.27 | 3.61 | 2- Muzaffarnagar |
| 3- शामली | 10.09 | 9.54 | 3.49 | 3.28 | 3- Shamli |
| 4- बिजनौर | .. | .. | .. | .. | 4- Bijnor |
| 5- मुरादाबाद | 10.95 | 9.17 | 3.48 | 2.11 | 5- Moradabad |
| 6- संभल | 6.86 | 6.53 | 1.68 | 1.55 | 6- Sambhal |
| 7- रामपुर | .. | .. | .. | .. | 7- Rampur |
| 8- अमरोहा | 8.67 | 8.48 | 2.47 | 2.42 | 8- Amroha |
| 9- मेरठ | 7.91 | 7.83 | 2.45 | 2.44 | 9- Meerut |
| 10- बागपत | 10.36 | 9.09 | 3.26 | 2.95 | 10- Baghpat |
| 11- गाजियाबाद | 9.16 | 9.94 | 3.29 | 2.86 | 11- Ghaziabad |
| 12- हापुड़ | 7.54 | 7.46 | 2.00 | 1.78 | 12- Hapur |
| 13- गौतमबुद्ध नगर | .. | .. | .. | .. | 13- G.B.Nagar |
| 14- बुलन्दशहर | 8.65 | 5.88 | 2.06 | 1.94 | 14- Bulandshahr |
| 15- अलीगढ़ | 8.59 | 7.14 | 2.78 | 2.08 | 15- Aligarh |
| 16- हाथरस | 11.02 | 10.71 | 3.95 | 3.71 | 16- Hathras |
| 17- मथुरा | 10.84 | 9.50 | 2.88 | 2.68 | 17- Mathura |
| 18- आगरा | 17.43 | 16.60 | 8.22 | 8.45 | 18- Agra |
| 19- फिरोजाबाद | 10.92 | 11.11 | 4.30 | 3.91 | 19- Firozabad |
| 20- एटा | 10.03 | 9.72 | 3.42 | 3.35 | 20- Etah |
| 21- कासगंज | 6.22 | 5.82 | 1.64 | 1.52 | 21- Kasganj |
| 22- मैनपुरी | .. | 5.95 | .. | 1.41 | 22- Mainpuri |
| 23- बदायूं | 4.36 | 3.81 | 0.87 | 0.83 | 23- Badaun |
| 24- बरेली | 6.58 | 5.87 | 1.71 | 1.36 | 24- Bareilly |
| 25- पीलीभीत | 6.16 | 5.62 | 1.51 | 1.30 | 25- Pilibhit |
| 26- शाहजहाँपुर | 9.97 | 9.74 | 3.65 | 3.18 | 26- Shahjahanpur |
| 27- फर्रुखाबाद | 7.16 | 7.23 | 2.22 | 1.95 | 27- Farrukhabad |
| 28- कन्नौज | 5.34 | 4.63 | 1.47 | 1.19 | 28- Kannauj |
| 29- इटावा | 4.13 | 3.30 | 0.90 | 0.83 | 29- Etawah |
| 30- औरैया | 6.14 | 5.92 | 2.10 | 1.39 | 30- Auraiya |
| पश्चिमी सम्भाग | 6.02 | 5.69 | 1.71 | 1.52 | Western Region |
| 31- खीरी | 6.67 | 7.79 | 2.12 | 2.50 | 31- Kheri |
| 32- सीतापुर | 5.61 | 4.92 | 1.21 | 1.12 | 32- Sitapur |
| 33- हरदोई | 5.23 | 5.25 | 1.28 | 1.61 | 33- Hardoi |
| 34- उन्नाव | 5.13 | 4.15 | 1.20 | 0.97 | 34- Unnao |
| 35- लखनऊ | 3.84 | 4.09 | 0.77 | 0.76 | 35- Lucknow |
| 36- रायबरेली | 3.79 | 4.56 | 0.83 | 0.91 | 36- Rae Bareli |
| 37- कानपुर देहात | 6.92 | 6.12 | 2.78 | 1.65 | 37- Kanpur Dehat |
| 38- कानपुर नगर | 6.66 | 5.25 | 1.87 | 1.50 | 38- Kanpur Nagar |
| 39- फतेहपुर | 5.99 | 5.75 | 1.94 | 1.92 | 39- Fatehpur |
| 40- बाराबंकी | 3.81 | 3.28 | 0.89 | 0.66 | 40- Barabanki |
| केन्द्रीय सम्भाग | 5.37 | 5.21 | 1.45 | 1.41 | Central Region |

5-कृषि

AGRICULTURE

| जिला/सम्भाग | 57. विभिन्न आकार वर्गानुसार भूमि जोत संख्या का प्रतिशत वितरण | | | | District/Region |
|---------------------------|--|--------------|--------------------------------------|-------------|---------------------------|
| | Percentage distribution of holdings by different sizes | | | | |
| | 2-4 हेक्टेयर 2-4 hect | | 4 हेक्टेयर और अधिक 4 hect or more | | |
| | 2005-06 | 2010-11 | 2005-06 | 2010-11 | |
| 1 | 168 | 169 | 170 | 171 | 1 |
| 41- जालौन | 14.01 | 14.63 | 8.94 | 8.60 | 41- Jalaun |
| 42- झाँसी | 14.33 | 12.55 | 7.21 | 6.40 | 42- Jhansi |
| 43- ललितपुर | 15.71 | 13.80 | 6.31 | 5.79 | 43- Lalitpur |
| 44- हमीरपुर | 14.87 | 14.22 | 10.13 | 9.60 | 44- Hamirpur |
| 45- महोबा | 16.85 | 15.64 | 10.53 | 8.99 | 45- Mahoba |
| 46- बाँदा | 12.97 | 12.85 | 7.93 | 7.17 | 46- Banda |
| 47- चित्रकूट | 9.75 | 9.52 | 5.93 | 5.51 | 47- Chitrakoot |
| बुन्देलखण्ड सम्भाग | 14.08 | 13.34 | 8.12 | 7.42 | Bundelkhand Region |
| 48- प्रतापगढ़ | 2.63 | 2.74 | 0.67 | 0.44 | 48- Pratapgarh |
| 49- कौशाम्बी | 4.60 | 4.46 | 1.49 | 1.39 | 49- Kaushambi |
| 50- इलाहाबाद | 5.24 | 5.40 | 1.77 | 1.67 | 50- Allahabad |
| 51- फैजाबाद | 2.79 | 2.44 | 0.46 | 0.41 | 51- Faizabad |
| 52- अम्बेदकर नगर | 2.57 | 2.36 | 0.40 | 0.37 | 52- Ambedkar Nagar |
| 53- सुल्तानपुर | 3.61 | 2.27 | 0.52 | 0.36 | 53- Sultanpur |
| 54- अमेठी | .. | 3.28 | .. | 0.47 | 54- Amethi |
| 55- बहराइच | 5.32 | 4.03 | 1.06 | 0.91 | 55- Bahraich |
| 56- श्रावस्ती | 5.51 | 4.88 | 1.00 | 0.90 | 56- Shrawasti |
| 57- बलरामपुर | 6.39 | 5.60 | 1.43 | 1.25 | 57- Balrampur |
| 58- गोण्डा | 3.74 | 3.33 | 0.95 | 0.76 | 58- Gonda |
| 59- सिद्धार्थनगर | 4.25 | 3.49 | 0.82 | 0.75 | 59- Siddharth Nagar |
| 60- बस्ती | 3.59 | 3.50 | 0.61 | 0.65 | 60- Basti |
| 61- संतकबीर नगर | 3.51 | 3.16 | 0.76 | 0.67 | 61- Sant Kabir Nagar |
| 62- महाराजगंज | 3.34 | 3.01 | 0.74 | 0.69 | 62- Mahrajganj |
| 63- गोरखपुर | 3.51 | 3.18 | 0.60 | 0.53 | 63- Gorakhpur |
| 64- कुशीनगर | 2.66 | 2.33 | 0.59 | 0.52 | 64- Kushinagar |
| 65- देवरिया | 3.10 | 3.16 | 0.71 | 0.54 | 65- Deoria |
| 66- आजमगढ़ | 3.22 | 3.31 | 0.70 | 0.64 | 66- Azamgarh |
| 67- मऊ | 4.90 | 2.48 | 0.99 | 0.49 | 67- Mau |
| 68- बलिया | 4.46 | 4.23 | 1.40 | 1.35 | 68- Ballia |
| 69- जौनपुर | 2.68 | 2.55 | 0.35 | 0.36 | 69- Jaunpur |
| 70- गाजीपुर | 4.55 | 4.14 | 1.20 | 1.15 | 70- Ghazipur |
| 71- चन्दौली | 4.22 | 4.48 | 1.38 | 1.60 | 71- Chandauli |
| 72- वाराणसी | 1.75 | 0.94 | 0.24 | 0.12 | 72- Varanasi |
| 73- संतरविदास नगर | 2.13 | 2.10 | 0.36 | 0.40 | 73- Sant Ravidas Nagar |
| 74- मिर्जापुर | 6.08 | 6.08 | 2.74 | 2.70 | 74- Mirzapur |
| 75- सोनभद्र | 10.78 | 9.61 | 5.95 | 5.57 | 75- Sonbhadra |
| पूर्वी सम्भाग | 3.92 | 3.52 | 0.98 | 0.87 | 75- Eastern Region |
| उत्तर प्रदेश | 6.20 | 5.72 | 2.03 | 1.82 | Uttar Pradesh |

5-कृषि

AGRICULTURE

| जिला/सम्भाग | 58.विभिन्न आकार वर्गानुसार क्षेत्रफल का प्रतिशत वितरण | | | | District/Region |
|-------------------------|--|--------------|-------------------------|--------------|-----------------------|
| | Percentage distribution of area of holdings by different sizes | | | | |
| | 1-हेक्टेयर से कम Less than 1 hect | | 1-2हेक्टेयर 1-2 hect | | |
| | 2005-06 | 2010-11 | 2005-06 | 2010-11 | |
| 1 | 172 | 173 | 174 | 175 | 1 |
| 1- सहारनपुर | 19.05 | 25.43 | 25.12 | 27.06 | 1- Saharanpur |
| 2- मुजफ्फरनगर | 29.00 | 26.97 | 24.15 | 25.66 | 2- Muzaffarnagar |
| 3- शामली | .. | .. | .. | .. | 3- Shamli |
| 4- बिजनौर | 27.02 | 32.54 | 25.79 | 29.25 | 4- Bijnor |
| 5- मुरादाबाद | 37.51 | 38.05 | 25.41 | 25.99 | 5- Moradabad |
| 6- संभल | .. | .. | .. | .. | 6- Sambhal |
| 7- रामपुर | 31.36 | 31.82 | 29.68 | 27.00 | 7- Rampur |
| 8- अमरोहा | 37.90 | 36.53 | 23.90 | 24.49 | 8- Amroha |
| 9- मेरठ | 29.54 | 32.16 | 25.01 | 24.51 | 9- Meerut |
| 10- बागपत | 25.48 | 30.87 | 26.76 | 25.21 | 10- Baghpat |
| 11- गाजियाबाद | 36.61 | 34.61 | 25.97 | 27.86 | 11- Ghaziabad |
| 12- हापुड़ | .. | .. | .. | .. | 12- Hapur |
| 13- गौतमबुद्ध नगर | 35.43 | 44.13 | 29.67 | 23.07 | 13- G.B.Nagar |
| 14- बुलन्दशहर | 32.45 | 34.49 | 25.03 | 28.23 | 14- Bulandshahr |
| 15- अलीगढ़ | 24.22 | 25.74 | 25.63 | 25.12 | 15- Aligarh |
| 16- हाथरस | 25.17 | 28.90 | 30.19 | 27.69 | 16- Hathras |
| 17- मथुरा | 14.54 | 15.33 | 22.27 | 20.86 | 17- Mathura |
| 18- आगरा | 25.10 | 24.32 | 24.80 | 26.38 | 18- Agra |
| 19- फिरोजाबाद | 27.82 | 29.16 | 25.71 | 25.90 | 19- Firozabad |
| 20- एटा | 41.09 | 42.70 | 27.94 | 27.16 | 20- Etah |
| 21- कासगंज | .. | 40.12 | .. | 28.55 | 21- Kasganj |
| 22- मैनपुरी | 47.74 | 50.31 | 28.14 | 27.42 | 22- Mainpuri |
| 23- बदायूँ | 39.67 | 40.48 | 26.52 | 27.99 | 23- Badaun |
| 24- बरेली | 39.25 | 42.84 | 26.83 | 26.79 | 24- Bareilly |
| 25- पीलीभीत | 28.63 | 31.92 | 27.05 | 25.17 | 25- Pilibhit |
| 26- शाहजहाँपुर | 36.74 | 39.19 | 26.79 | 25.53 | 26- Shahjahanpur |
| 27- फर्रुखाबाद | 45.80 | 49.45 | 23.78 | 22.10 | 27- Farrukhabad |
| 28- कन्नौज | 50.02 | 51.93 | 24.03 | 25.51 | 28- Kannauj |
| 29- इटावा | 40.16 | 43.68 | 23.83 | 25.21 | 29- Etawah |
| 30- औरैया | 41.91 | 39.72 | 24.92 | 27.94 | 30- Auraiya |
| पश्चिमी सम्भाग | 32.92 | 34.83 | 25.89 | 26.21 | Western Region |
| 31- खीरी | 36.89 | 33.26 | 27.89 | 24.68 | 31- Kheri |
| 32- सीतापुर | 45.91 | 45.20 | 25.65 | 27.11 | 32- Sitapur |
| 33- हरदोई | 47.74 | 41.12 | 23.67 | 25.90 | 33- Hardoi |
| 34- उन्नाव | 45.77 | 52.52 | 24.77 | 23.56 | 34- Unnao |
| 35- लखनऊ | 51.11 | 49.12 | 25.29 | 24.58 | 35- Lucknow |
| 36- रायबरेली | 56.76 | 48.67 | 21.80 | 24.32 | 36- Rae Bareli |
| 37- कानपुर देहात | 37.26 | 40.09 | 20.69 | 25.75 | 37- Kanpur Dehat |
| 38- कानपुर नगर | 33.20 | 46.33 | 32.59 | 23.45 | 38- Kanpur Nagar |
| 39- फतेहपुर | 34.58 | 35.83 | 30.70 | 29.63 | 39- Fatehpur |
| 40- बाराबंकी | 48.79 | 56.27 | 25.66 | 23.10 | 40- Barabanki |
| केन्द्रीय सम्भाग | 43.61 | 43.64 | 25.94 | 25.43 | Central Region |

5-कृषि

AGRICULTURE

| जिला/सम्भाग | 58.विभिन्न आकार वर्गानुसार क्षेत्रफल का प्रतिशत वितरण | | | | District/Region |
|---------------------------|--|--------------|-------------------------|--------------|---------------------------|
| | Percentage distribution of area of holdings by different sizes | | | | |
| | 1-हेक्टेयर से कम Less than 1 hect | | 1-2हेक्टेयर 1-2 hect | | |
| | 2005-06 | 2010-11 | 2005-06 | 2010-11 | |
| 1 | 172 | 173 | 174 | 175 | 1 |
| 41- जालौन | 16.29 | 17.29 | 18.77 | 18.68 | 41- Jalaun |
| 42- झाँसी | 18.93 | 23.25 | 24.19 | 21.17 | 42- Jhansi |
| 43- ललितपुर | 16.05 | 18.12 | 27.78 | 30.02 | 43- Lalitpur |
| 44- हमीरपुर | 12.45 | 13.59 | 18.31 | 17.73 | 44- Hamirpur |
| 45- महोबा | 14.24 | 15.31 | 19.18 | 21.48 | 45- Mahoba |
| 46- बाँदा | 18.25 | 19.11 | 19.91 | 21.02 | 46- Banda |
| 47- चित्रकूट | 22.23 | 23.82 | 21.87 | 21.79 | 47- Chitrakoot |
| बुन्देलखण्ड सम्भाग | 16.75 | 18.51 | 21.39 | 21.59 | Bundelkhand Region |
| 48- प्रतापगढ़ | 58.95 | 63.20 | 22.01 | 19.35 | 48- Pratapgarh |
| 49- कौशाम्बी | 44.84 | 44.39 | 23.17 | 23.29 | 49- Kaushambi |
| 50- इलाहाबाद | 40.79 | 41.41 | 22.84 | 21.62 | 50- Allahabad |
| 51- फैजाबाद | 54.55 | 60.72 | 24.03 | 20.91 | 51- Faizabad |
| 52- अम्बेदकर नगर | 63.54 | 64.14 | 20.39 | 20.41 | 52- Ambedkar Nagar |
| 53- सुल्तानपुर | 57.07 | 64.48 | 21.71 | 19.88 | 53- Sultanpur |
| 54- अमेठी | .. | 54.90 | .. | 22.58 | 54- Amethi |
| 55- बहराइच | 47.19 | 54.99 | 23.73 | 21.57 | 55- Bahraich |
| 56- श्रावस्ती | 44.06 | 44.66 | 27.21 | 30.19 | 56- Shrawasti |
| 57- बलरामपुर | 42.69 | 47.53 | 26.36 | 24.28 | 57- Balrampur |
| 58- गोण्डा | 51.26 | 57.45 | 24.20 | 21.30 | 58- Gonda |
| 59- सिद्धार्थनगर | 46.29 | 48.46 | 28.74 | 28.92 | 59- Siddharth Nagar |
| 60- बस्ती | 58.12 | 57.47 | 21.96 | 22.08 | 60- Basti |
| 61- संतकबीर नगर | 53.63 | 56.53 | 23.08 | 21.96 | 61- Sant Kabir Nagar |
| 62- महाराजगंज | 51.73 | 56.30 | 22.96 | 21.31 | 62- Mahrajganj |
| 63- गोरखपुर | 51.27 | 55.14 | 24.37 | 23.72 | 63- Gorakhpur |
| 64- कुशीनगर | 59.71 | 61.99 | 20.55 | 19.48 | 64- Kushinagar |
| 65- देवरिया | 54.67 | 56.30 | 23.34 | 22.55 | 65- Deoria |
| 66- आजमगढ़ | 56.56 | 54.37 | 21.37 | 22.37 | 66- Azamgarh |
| 67- मऊ | 51.27 | 60.45 | 22.35 | 20.23 | 67- Mau |
| 68- बलिया | 47.00 | 46.94 | 20.73 | 21.51 | 68- Ballia |
| 69- जौनपुर | 61.07 | 58.89 | 20.48 | 23.04 | 69- Jaunpur |
| 70- गाजीपुर | 49.42 | 49.69 | 21.99 | 22.68 | 70- Ghazipur |
| 71- चन्दौली | 52.49 | 50.88 | 18.07 | 18.83 | 71- Chandauli |
| 72- वाराणसी | 68.78 | 75.88 | 19.40 | 16.26 | 72- Varanasi |
| 73- संतरविदास नगर | 61.26 | 60.96 | 20.22 | 20.59 | 73- Sant Ravidas Nagar |
| 74- मिर्जापुर | 33.78 | 32.92 | 23.18 | 23.68 | 74- Mirzapur |
| 75- सोनभद्र | 19.25 | 20.92 | 18.89 | 20.73 | 75- Sonbhadra |
| पूर्वी सम्भाग | 50.55 | 52.79 | 22.60 | 22.09 | Eastern Region |
| उत्तर प्रदेश | 38.93 | 40.69 | 24.24 | 24.08 | Uttar Pradesh |

5-कृषि

AGRICULTURE

| जिला/सम्भाग | 58.विभिन्न आकार वर्गानुसार क्षेत्रफल का प्रतिशत वितरण | | | | District/Region |
|-------------------------|--|--------------|--------------------------------------|--------------|-----------------------|
| | Percentage distribution of area of holdings by different sizes | | | | |
| | 2-4-हेक्टेयर 2-4 hect | | 4-हेक्टेयर और अधिक 4 hect or more | | |
| | 2005-06 | 2010-11 | 2005-06 | 2010-11 | |
| 1 | 176 | 177 | 178 | 179 | 1 |
| 1- सहारनपुर | 32.64 | 29.58 | 23.18 | 17.93 | 1- Saharanpur |
| 2- मुजफ्फरनगर | 27.22 | 27.49 | 19.64 | 19.87 | 2- Muzaffarnagar |
| 3- शामली | .. | .. | .. | .. | 3- Shamli |
| 4- बिजनौर | 28.01 | 25.78 | 19.18 | 12.42 | 4- Bijnor |
| 5- मुरादाबाद | 24.63 | 24.20 | 12.45 | 11.77 | 5- Moradabad |
| 6- संभल | .. | .. | .. | .. | 6- Sambhal |
| 7- रामपुर | 24.00 | 25.23 | 14.96 | 15.95 | 7- Rampur |
| 8- अमरोहा | 23.35 | 23.98 | 14.85 | 15.00 | 8- Amroha |
| 9- मेरठ | 27.52 | 25.73 | 17.93 | 17.60 | 9- Meerut |
| 10- बागपत | 26.61 | 27.60 | 21.16 | 16.32 | 10- Baghpat |
| 11- गाजियाबाद | 24.26 | 25.19 | 13.16 | 12.34 | 11- Ghaziabad |
| 12- हापुड़ | .. | .. | .. | .. | 12- Hapur |
| 13- गौतमबुद्ध नगर | 23.70 | 19.60 | 11.20 | 13.19 | 13- G.B.Nagar |
| 14- बुलन्दशहर | 25.46 | 23.19 | 17.07 | 14.08 | 14- Bulandshahr |
| 15- अलीगढ़ | 28.66 | 28.56 | 21.49 | 20.58 | 15- Aligarh |
| 16- हाथरस | 28.86 | 27.63 | 15.78 | 15.78 | 16- Hathras |
| 17- मथुरा | 30.46 | 30.34 | 32.73 | 33.47 | 17- Mathura |
| 18- आगरा | 26.67 | 27.17 | 23.43 | 22.13 | 18- Agra |
| 19- फिरोजाबाद | 26.40 | 25.53 | 20.07 | 19.41 | 19- Firozabad |
| 20- एटा | 19.98 | 19.40 | 10.99 | 10.74 | 20- Etah |
| 21- कासगंज | .. | 20.74 | .. | 10.59 | 21- Kasganj |
| 22- मैनपुरी | 17.04 | 15.25 | 7.08 | 7.02 | 22- Mainpuri |
| 23- बदायूँ | 22.01 | 21.11 | 11.80 | 10.42 | 23- Badaun |
| 24- बरेली | 21.69 | 20.26 | 12.23 | 10.10 | 24- Bareilly |
| 25- पीलीभीत | 24.79 | 25.06 | 19.53 | 17.85 | 25- Pilibhit |
| 26- शाहजहाँपुर | 21.95 | 22.42 | 14.51 | 12.85 | 26- Shahjahanpur |
| 27- फर्रुखाबाद | 18.90 | 18.48 | 11.52 | 9.98 | 27- Farrukhabad |
| 28- कन्नौज | 18.13 | 14.90 | 7.82 | 7.66 | 28- Kannauj |
| 29- इटावा | 20.98 | 20.60 | 15.03 | 10.50 | 29- Etawah |
| 30- औरैया | 20.23 | 20.52 | 12.94 | 11.82 | 30- Auraiya |
| पश्चिमी सम्भाग | 24.64 | 23.91 | 16.55 | 15.04 | Western Region |
| 31- खीरी | 21.28 | 25.54 | 13.94 | 16.52 | 31- Kheri |
| 32- सीतापुर | 19.52 | 18.47 | 8.92 | 9.22 | 32- Sitapur |
| 33- हरदोई | 18.50 | 19.55 | 10.10 | 13.43 | 33- Hardoi |
| 34- उन्नाव | 19.64 | 15.89 | 9.82 | 8.02 | 34- Unnao |
| 35- लखनऊ | 16.15 | 18.41 | 7.45 | 7.89 | 35- Lucknow |
| 36- रायबरेली | 14.52 | 18.98 | 6.93 | 8.02 | 36- Rae Bareli |
| 37- कानपुर देहात | 21.95 | 21.97 | 20.10 | 12.19 | 37- Kanpur Dehat |
| 38- कानपुर नगर | 21.49 | 19.09 | 12.73 | 11.13 | 38- Kanpur Nagar |
| 39- फतेहपुर | 20.20 | 19.77 | 14.52 | 14.77 | 39- Fatehpur |
| 40- बाराबंकी | 16.85 | 14.17 | 8.70 | 6.47 | 40- Barabanki |
| केन्द्रीय सम्भाग | 19.20 | 19.56 | 11.25 | 11.37 | Central Region |

5-कृषि

AGRICULTURE

| जिला/सम्भाग | 58.विभिन्न आकार वर्गानुसार क्षेत्रफल का प्रतिशत वितरण | | | | District/Region |
|---------------------------|--|--------------|---------------------------------------|--------------|---------------------------|
| | Percentage distribution of area of holdings by different sizes | | | | |
| | 2-4- हेक्टेयर 2-4 hect | | 4- हेक्टेयर और अधिक 4 hect or more | | |
| | 2000-01 | 2005-06 | 2000-01 | 2005-06 | |
| 1 | 176 | 177 | 178 | 179 | 1 |
| 41- जालौन | 26.17 | 27.45 | 38.77 | 36.57 | 41- Jalaun |
| 42- झॉंसी | 27.11 | 26.13 | 29.78 | 29.45 | 42- Jhansi |
| 43- ललितपुर | 27.64 | 25.53 | 28.53 | 26.33 | 43- Lalitpur |
| 44- हमीरपुर | 25.87 | 26.01 | 43.37 | 42.67 | 44- Hamirpur |
| 45- महोबा | 27.38 | 27.23 | 39.20 | 35.98 | 45- Mahoba |
| 46- बांदा | 25.12 | 25.96 | 36.72 | 33.91 | 46- Banda |
| 47- चित्रकूट | 20.73 | 21.24 | 35.18 | 33.15 | 47- Chitrakoot |
| बुन्देलखण्ड सम्भाग | 25.98 | 25.92 | 35.89 | 33.98 | Bundelkhand Region |
| 48- प्रतापगढ़ | 12.53 | 13.03 | 6.51 | 4.42 | 48- Pratapgarh |
| 49- कौशाम्बी | 18.55 | 19.01 | 13.44 | 13.31 | 49- Kaushambi |
| 50- इलाहाबाद | 20.16 | 21.35 | 16.22 | 15.63 | 50- Allahabad |
| 51- फैजाबाद | 15.75 | 13.47 | 5.67 | 4.90 | 51- Faizabad |
| 52- अम्बेदकर नगर | 12.05 | 11.62 | 4.02 | 3.84 | 52- Ambedkar Nagar |
| 53- सुल्तानपुर | 16.29 | 11.86 | 4.93 | 3.78 | 53- Sultanpur |
| 54- अमैठी | .. | 17.32 | .. | 5.20 | 54- Amethi |
| 55- बहराइच | 20.40 | 15.50 | 8.68 | 7.94 | 55- Bahraich |
| 56- श्रावस्ती | 21.02 | 18.21 | 7.72 | 6.94 | 56- Shrawasti |
| 57- बलरामपुर | 21.18 | 19.18 | 9.77 | 9.01 | 57- Balrampur |
| 58- गाण्डा | 15.46 | 14.29 | 9.07 | 6.97 | 58- Gonda |
| 59- सिद्धार्थनगर | 17.70 | 15.31 | 7.27 | 7.30 | 59- Siddharth Nagar |
| 60- बस्ती | 14.57 | 14.60 | 5.36 | 5.85 | 60- Basti |
| 61- संतकबीर नगर | 15.92 | 14.85 | 7.37 | 6.67 | 61- Sant Kabir Nagar |
| 62- महाराजगंज | 16.86 | 14.91 | 8.45 | 7.48 | 62- Mahrajganj |
| 63- गोरखपुर | 17.70 | 15.55 | 6.66 | 5.59 | 63- Gorakhpur |
| 64- कुशीनगर | 13.01 | 12.20 | 6.72 | 6.33 | 64- Kushinagar |
| 65- देवरिया | 14.77 | 15.36 | 7.22 | 5.78 | 65- Deoria |
| 66- आजमगढ़ | 15.08 | 16.58 | 6.99 | 6.68 | 66- Azamgarh |
| 67- मऊ | 18.75 | 13.63 | 7.63 | 5.69 | 67- Mau |
| 68- बलिया | 19.10 | 18.46 | 13.17 | 13.10 | 68- Ballia |
| 69- जौनपुर | 14.59 | 14.04 | 3.85 | 4.03 | 69- Jaunpur |
| 70- गाजीपुर | 17.93 | 16.99 | 10.66 | 10.64 | 70- Ghazipur |
| 71- चन्दौली | 17.16 | 17.28 | 12.29 | 13.02 | 71- Chandauli |
| 72- वाराणसी | 8.95 | 6.10 | 2.87 | 1.76 | 72- Varanasi |
| 73- संतरविदास नगर | 13.68 | 13.19 | 4.85 | 5.26 | 73- Sant Ravidas Nagar |
| 74- मिर्जापुर | 18.78 | 19.17 | 24.27 | 24.23 | 74- Mirzapur |
| 75- सोनभद्र | 24.00 | 22.54 | 37.86 | 35.80 | 75- Sonbhadra |
| पूर्वी सम्भाग | 16.97 | 15.93 | 9.87 | 9.20 | Eastern Region |
| उत्तर प्रदेश | 21.20 | 20.59 | 15.63 | 14.63 | Uttar Pradesh |

5-कृषि

AGRICULTURE

| जिला/सम्भाग | 59.विभिन्न आकार वर्गानुसार जोतों का औसत आकार | | | | District/Region |
|-------------------------|--|-------------|--------------|-------------|-----------------------|
| | Percentage distribution of area of holdings by different sizes | | | | |
| | 1-हेक्टेयर से कम | | 1-2-हेक्टेयर | | |
| | Less than 1 hect | | 1-2 hect | | |
| | 2005-06 | 2010-11 | 2005-06 | 2010-11 | |
| 1 | 180 | 181 | 182 | 183 | 1 |
| 1- सहारनपुर | 0.41 | 0.44 | 1.51 | 1.56 | 1- Saharanpur |
| 2- मुजफ्फरनगर | 0.43 | 0.37 | 1.51 | 1.39 | 2- Muzaffarnagar |
| 3- शामली | .. | .. | .. | .. | 3- Shamli |
| 4- बिजनौर | 0.44 | 0.46 | 1.38 | 1.46 | 4- Bijnor |
| 5- मुरादाबाद | 0.37 | 0.36 | 1.39 | 1.37 | 5- Moradabad |
| 6- संभल | .. | .. | .. | .. | 6- Sambhal |
| 7- रामपुर | 0.44 | 0.40 | 1.46 | 1.39 | 7- Rampur |
| 8- अमरोहा | 0.48 | 0.45 | 1.44 | 1.44 | 8- Amroha |
| 9- मेरठ | 0.44 | 0.44 | 1.47 | 1.41 | 9- Meerut |
| 10- बागपत | 0.39 | 0.44 | 1.40 | 1.42 | 10- Baghpat |
| 11- गाजियाबाद | 0.42 | 0.37 | 1.43 | 1.34 | 11- Ghaziabad |
| 12- हापुड़ | .. | .. | .. | .. | 12- Hapur |
| 13- गौतमबुद्ध नगर | 0.55 | 0.47 | 1.53 | 1.39 | 13- G.B.Nagar |
| 14- बुलन्दशहर | 0.42 | 0.39 | 1.40 | 1.50 | 14- Bulandshahr |
| 15- अलीगढ़ | 0.40 | 0.40 | 1.37 | 1.40 | 15- Aligarh |
| 16- हाथरस | 0.41 | 0.39 | 1.30 | 1.38 | 16- Hathras |
| 17- मथुरा | 0.46 | 0.44 | 1.57 | 1.43 | 17- Mathura |
| 18- आगरा | 0.44 | 0.42 | 1.37 | 1.51 | 18- Agra |
| 19- फिरोजाबाद | 0.43 | 0.45 | 1.46 | 1.48 | 19- Firozabad |
| 20- एटा | 0.45 | 0.44 | 1.38 | 1.37 | 20- Etah |
| 21- कासगंज | .. | 0.40 | .. | 1.34 | 21- Kasganj |
| 22- मैनपुरी | 0.40 | 0.41 | 1.33 | 1.42 | 22- Mainpuri |
| 23- बदायूँ | 0.43 | 0.39 | 1.40 | 1.39 | 23- Badaun |
| 24- बरेली | 0.39 | 0.40 | 1.36 | 1.43 | 24- Bareilly |
| 25- पीलीभीत | 0.46 | 0.49 | 1.51 | 1.40 | 25- Pilibhit |
| 26- शाहजहाँपुर | 0.44 | 0.46 | 1.50 | 1.41 | 26- Shahjahanpur |
| 27- फर्रुखाबाद | 0.43 | 0.40 | 1.35 | 1.26 | 27- Farrukhabad |
| 28- कन्नौज | 0.37 | 0.38 | 1.41 | 1.30 | 28- Kannauj |
| 29- इटावा | 0.41 | 0.43 | 1.35 | 1.39 | 29- Etawah |
| 30- औरैया | 0.44 | 0.38 | 1.37 | 1.48 | 30- Auraiya |
| पश्चिमी सम्भाग | 0.42 | 0.41 | 1.42 | 1.42 | Western Region |
| 31- खीरी | 0.43 | 0.37 | 1.34 | 1.43 | 31- Kheri |
| 32- सीतापुर | 0.45 | 0.40 | 1.44 | 1.41 | 32- Sitapur |
| 33- हरदोई | 0.45 | 0.38 | 1.38 | 1.44 | 33- Hardoi |
| 34- उन्नाव | 0.40 | 0.44 | 1.37 | 1.35 | 34- Unnao |
| 35- लखनऊ | 0.39 | 0.35 | 1.39 | 1.35 | 35- Lucknow |
| 36- रायबरेली | 0.47 | 0.38 | 1.37 | 1.33 | 36- Rae Bareli |
| 37- कानपुर देहात | 0.41 | 0.39 | 1.39 | 1.36 | 37- Kanpur Dehat |
| 38- कानपुर नगर | 0.38 | 0.42 | 1.51 | 1.39 | 38- Kanpur Nagar |
| 39- फतेहपुर | 0.37 | 0.38 | 1.44 | 1.42 | 39- Fatehpur |
| 40- बाराबंकी | 0.35 | 0.40 | 1.36 | 1.39 | 40- Barabanki |
| केन्द्रीय सम्भाग | 0.42 | 0.39 | 1.40 | 1.40 | Central Region |

5-कृषि

AGRICULTURE

| जिला/सम्भाग | 59.विभिन्न आकार वर्गानुसार जोतों का औसत आकार | | | | District/Region |
|---------------------------|--|-------------|--------------|-------------|---------------------------|
| | Percentage distribution of area of holdings by different sizes | | | | |
| | 1-हेक्टेयर से कम | | 1-2-हेक्टेयर | | |
| | Less than 1 hect | | 1-2 hect | | |
| | 2005-06 | 2010-11 | 2005-06 | 2010-11 | |
| 1 | 180 | 181 | 182 | 183 | 1 |
| 41- जालौन | 0.43 | 0.47 | 1.22 | 1.23 | 41- Jalaun |
| 42- झॉंसी | 0.52 | 0.51 | 1.46 | 1.47 | 42- Jhansi |
| 43- ललितपुर | 0.53 | 0.55 | 1.31 | 1.42 | 43- Lalitpur |
| 44- हमीरपुर | 0.37 | 0.37 | 1.48 | 1.42 | 44- Hamirpur |
| 45- महोबा | 0.49 | 0.47 | 1.41 | 1.44 | 45- Mahoba |
| 46- बांदा | 0.44 | 0.45 | 1.41 | 1.40 | 46- Banda |
| 47- चित्रकूट | 0.44 | 0.43 | 1.41 | 1.37 | 47- Chitrakoot |
| बुन्देलखण्ड सम्भाग | 0.46 | 0.46 | 1.37 | 1.39 | Bundelkhand Region |
| 48- प्रतापगढ़ | 0.39 | 0.40 | 1.40 | 1.35 | 48- Pratapgarh |
| 49- कौशांबी | 0.37 | 0.34 | 1.33 | 1.27 | 49- Kaushambi |
| 50- इलाहाबाद | 0.35 | 0.35 | 1.41 | 1.40 | 50- Allahabad |
| 51- फैजाबाद | 0.29 | 0.32 | 1.33 | 1.28 | 51- Faizabad |
| 52- अम्बेदकर नगर | 0.40 | 0.38 | 1.36 | 1.41 | 52- Ambedkar Nagar |
| 53- सुल्तानपुर | 0.37 | 0.37 | 1.42 | 1.33 | 53- Sultanpur |
| 54- अमेठी | .. | 0.31 | .. | 1.36 | 54- Amethi |
| 55- बहराइच | 0.42 | 0.45 | 1.25 | 1.34 | 55- Bahraich |
| 56- श्रावस्ती | 0.40 | 0.40 | 1.45 | 1.42 | 56- Shrawasti |
| 57- बलरामपुर | 0.45 | 0.46 | 1.48 | 1.34 | 57- Balrampur |
| 58- गोण्डा | 0.38 | 0.42 | 1.33 | 1.34 | 58- Gonda |
| 59- सिद्धार्थनगर | 0.37 | 0.35 | 1.44 | 1.41 | 59- Siddharth Nagar |
| 60- बस्ती | 0.44 | 0.42 | 1.44 | 1.39 | 60- Basti |
| 61- संतकबीर नगर | 0.37 | 0.38 | 1.52 | 1.35 | 61- Sant Kabir Nagar |
| 62- महाराजगंज | 0.31 | 0.34 | 1.23 | 1.30 | 62- Mahrajganj |
| 63- गोरखपुर | 0.34 | 0.34 | 1.39 | 1.37 | 63- Gorakhpur |
| 64- कुशीनगर | 0.37 | 0.34 | 1.41 | 1.44 | 64- Kushinagar |
| 65- देवरिया | 0.35 | 0.35 | 1.44 | 1.36 | 65- Deoria |
| 66- आजमगढ़ | 0.37 | 0.34 | 1.42 | 1.46 | 66- Azamgarh |
| 67- मऊ | 0.43 | 0.34 | 1.48 | 1.48 | 67- Mau |
| 68- बलिया | 0.36 | 0.35 | 1.41 | 1.39 | 68- Ballia |
| 69- जौनपुर | 0.33 | 0.31 | 1.34 | 1.37 | 69- Jaunpur |
| 70- गाजीपुर | 0.40 | 0.39 | 1.41 | 1.47 | 70- Ghazipur |
| 71- चन्दौली | 0.41 | 0.44 | 1.38 | 1.42 | 71- Chandauli |
| 72- वाराणसी | 0.39 | 0.32 | 1.30 | 1.25 | 72- Varanasi |
| 73- संतरविदास नगर | 0.28 | 0.28 | 1.36 | 1.32 | 73- Sant Ravidas Nagar |
| 74- मिर्जापुर | 0.39 | 0.37 | 1.47 | 1.47 | 74- Mirzapur |
| 75- सोनभद्र | 0.36 | 0.36 | 1.33 | 1.40 | 75- Sonbhadra |
| पूर्वी सम्भाग | 0.37 | 0.36 | 1.39 | 1.38 | Eastern Region |
| उत्तर प्रदेश | 0.40 | 0.39 | 1.40 | 1.40 | Uttar Pradesh |

5-कृषि

AGRICULTURE

| जिला/सम्भाग | 59.विभिन्न आकार वर्गानुसार जोतों का औसत आकार | | | | District/Region |
|-------------------------|--|-------------|--------------------|-------------|-----------------------|
| | Average size of holdings by different sizes | | | | |
| | 2-4-हेक्टेयर | | 4-हेक्टेयर और अधिक | | |
| | 2-4 hect | | 4 hect or more | | |
| | 2005-06 | 2010-11 | 2005-06 | 2010-11 | |
| 1 | 184 | 185 | 186 | 187 | 1 |
| 1- सहारनपुर | 2.86 | 2.88 | 5.60 | 5.64 | 1- Saharanpur |
| 2- मुजफ्फरनगर | 2.79 | 2.74 | 5.81 | 5.77 | 2- Muzaffarnagar |
| 3- शामली | .. | .. | .. | .. | 3- Shamli |
| 4- बिजनौर | 2.76 | 2.75 | 5.94 | 5.76 | 4- Bijnor |
| 5- मुरादाबाद | 2.73 | 2.71 | 5.64 | 5.56 | 5- Moradabad |
| 6- संभल | .. | .. | .. | .. | 6- Sambhal |
| 7- रामपुर | 2.69 | 2.68 | 5.89 | 5.92 | 7- Rampur |
| 8- अमरोहा | 2.75 | 2.77 | 5.64 | 5.57 | 8- Amroha |
| 9- मेरठ | 2.75 | 2.73 | 5.70 | 5.75 | 9- Meerut |
| 10- बागपत | 3.01 | 2.74 | 6.67 | 5.63 | 10- Baghpat |
| 11- गाजियाबाद | 2.75 | 2.68 | 5.62 | 5.50 | 11- Ghaziabad |
| 12- हापुड | .. | .. | .. | .. | 12- Hapur |
| 13- गौतमबुद्ध नगर | 2.92 | 2.77 | 5.78 | 5.64 | 13- G.B.Nagar |
| 14- बुलन्दशहर | 2.75 | 2.72 | 5.71 | 5.66 | 14- Bulandshahr |
| 15- अलीगढ़ | 2.77 | 2.77 | 5.79 | 5.75 | 15- Aligarh |
| 16- हाथरस | 2.72 | 2.69 | 5.60 | 5.43 | 16- Hathras |
| 17- मथुरा | 2.82 | 2.79 | 6.42 | 6.05 | 17- Mathura |
| 18- आगरा | 2.77 | 2.77 | 6.18 | 6.42 | 18- Agra |
| 19- फिरोजाबाद | 2.74 | 2.76 | 6.12 | 6.10 | 19- Firozabad |
| 20- एटा | 2.66 | 2.62 | 5.56 | 5.54 | 20- Etah |
| 21- कासगंज | .. | 2.65 | .. | 5.71 | 21- Kasganj |
| 22- मैनपुरी | 2.64 | 2.72 | 5.53 | 5.77 | 22- Mainpuri |
| 23- बदायूं | 2.74 | 2.67 | 5.63 | 5.67 | 23- Badaun |
| 24- बरेली | 2.70 | 2.67 | 6.22 | 5.75 | 24- Bareilly |
| 25- पीलीभीत | 2.67 | 2.68 | 5.76 | 5.85 | 25- Pilibhit |
| 26- शाहजहाँपुर | 2.75 | 2.73 | 5.86 | 5.82 | 26- Shahjahanpur |
| 27- फर्रुखाबाद | 2.64 | 2.66 | 5.85 | 5.58 | 27- Farrukhabad |
| 28- कन्नौज | 2.76 | 2.74 | 5.46 | 5.63 | 28- Kannauj |
| 29- इटावा | 2.69 | 2.69 | 5.63 | 5.83 | 29- Etawah |
| 30- औरैया | 2.71 | 2.70 | 6.12 | 5.81 | 30- Auraiya |
| पश्चिमी सम्भाग | 2.75 | 2.73 | 5.86 | 5.80 | Western Region |
| 31- खीरी | 2.72 | 2.73 | 5.61 | 5.51 | 31- Kheri |
| 32- सीतापुर | 2.72 | 2.66 | 5.78 | 5.81 | 32- Sitapur |
| 33- हरदोई | 2.68 | 2.78 | 5.96 | 6.21 | 33- Hardoi |
| 34- उन्नाव | 2.69 | 2.66 | 5.75 | 5.76 | 34- Unnao |
| 35- लखनऊ | 2.66 | 2.73 | 6.09 | 6.26 | 35- Lucknow |
| 36- रायबरेली | 2.65 | 2.70 | 5.74 | 5.71 | 36- Rae Bareli |
| 37- कानपुर देहात | 2.71 | 2.74 | 6.18 | 5.64 | 37- Kanpur Dehat |
| 38- कानपुर नगर | 2.71 | 2.65 | 5.72 | 5.39 | 38- Kanpur Nagar |
| 39- फतेहपुर | 2.72 | 2.73 | 6.03 | 6.09 | 39- Fatehpur |
| 40- बाराबंकी | 2.69 | 2.64 | 5.96 | 6.02 | 40- Barabanki |
| केन्द्रीय सम्भाग | 2.70 | 2.71 | 5.85 | 5.81 | Central Region |

5-कृषि

AGRICULTURE

| जिला/सम्भाग | 59.विभिन्न आकार वर्गानुसार जोतों का औसत आकार | | | | District/Region |
|---------------------------|--|-------------|--------------------|-------------|---------------------------|
| | Average size of holdings by different sizes | | | | |
| | 2-4-हेक्टेयर | | 4-हेक्टेयर और अधिक | | |
| | 2-4 hect | | 4 hect or more | | |
| | 2005-06 | 2010-11 | 2005-06 | 2010-11 | |
| 1 | 184 | 185 | 186 | 187 | 1 |
| 41- जालौन | 2.72 | 2.77 | 6.31 | 6.27 | 41- Jalaun |
| 42- झाँसी | 2.79 | 2.81 | 6.10 | 6.22 | 42- Jhansi |
| 43- ललितपुर | 2.66 | 2.77 | 6.83 | 6.81 | 43- Lalitpur |
| 44- हमीरपुर | 2.85 | 2.80 | 7.00 | 6.82 | 44- Hamirpur |
| 45- महोबा | 2.78 | 2.77 | 6.37 | 6.37 | 45- Mahoba |
| 46- बाँदा | 2.78 | 2.79 | 6.64 | 6.54 | 46- Banda |
| 47- चित्रकूट | 2.72 | 2.67 | 7.60 | 7.20 | 47- Chitrakoot |
| बुन्देलखण्ड सम्भाग | 2.76 | 2.78 | 6.61 | 6.55 | Bundelkhand Region |
| 48- प्रतापगढ़ | 2.75 | 2.68 | 5.59 | 5.60 | 48- Pratapgarh |
| 49- कौशाम्बी | 2.71 | 2.67 | 6.08 | 5.98 | 49- Kaushambi |
| 50- इलाहाबाद | 2.71 | 2.78 | 6.45 | 6.58 | 50- Allahabad |
| 51- फैजाबाद | 2.62 | 2.63 | 5.76 | 5.71 | 51- Faizabad |
| 52- अम्बेदकर नगर | 2.61 | 2.63 | 5.55 | 5.50 | 52- Ambedkar Nagar |
| 53- सुल्तानपुर | 2.57 | 2.66 | 5.44 | 5.39 | 53- Sultanpur |
| 54- अमेठी | .. | 2.65 | .. | 5.54 | 54- Amethi |
| 55- बहराइच | 2.71 | 2.64 | 5.79 | 5.98 | 55- Bahraich |
| 56- श्रावस्ती | 2.75 | 2.62 | 5.60 | 5.43 | 56- Shrawasti |
| 57- बलरामपुर | 2.71 | 2.63 | 5.58 | 5.54 | 57- Balrampur |
| 58- गोण्डा | 2.60 | 2.67 | 5.99 | 5.68 | 58- Gonda |
| 59- सिद्धार्थनगर | 2.75 | 2.64 | 5.82 | 5.83 | 59- Siddharth Nagar |
| 60- बस्ती | 2.62 | 2.60 | 5.66 | 5.66 | 60- Basti |
| 61- संतकबीर नगर | 2.69 | 2.73 | 5.79 | 5.81 | 61- Sant Kabir Nagar |
| 62- महाराजगंज | 2.63 | 2.64 | 5.98 | 5.79 | 62- Mahrajganj |
| 63- गोरखपुर | 2.84 | 2.65 | 6.24 | 5.75 | 63- Gorakhpur |
| 64- कुशीनगर | 2.70 | 2.63 | 6.25 | 6.13 | 64- Kushinagar |
| 65- देवरिया | 2.66 | 2.63 | 5.68 | 5.75 | 65- Deoria |
| 66- आजमगढ़ | 2.66 | 2.73 | 5.69 | 5.66 | 66- Azamgarh |
| 67- मऊ | 2.70 | 2.81 | 5.46 | 5.90 | 67- Mau |
| 68- बलिया | 2.77 | 2.73 | 6.08 | 6.05 | 68- Ballia |
| 69- जौनपुर | 2.62 | 2.60 | 5.32 | 5.28 | 69- Jaunpur |
| 70- गाजीपुर | 2.69 | 2.71 | 6.05 | 6.08 | 70- Ghazipur |
| 71- चन्दौली | 2.73 | 2.81 | 5.98 | 5.91 | 71- Chandauli |
| 72- वाराणसी | 2.59 | 2.59 | 5.96 | 5.90 | 72- Varanasi |
| 73- संतरविदास नगर | 2.71 | 2.64 | 5.67 | 5.57 | 73- Sant Ravidas Nagar |
| 74- मिर्जापुर | 2.73 | 2.73 | 7.82 | 7.78 | 74- Mirzapur |
| 75- सोनभद्र | 2.74 | 2.74 | 7.84 | 7.51 | 75- Sonbhadra |
| पूर्वी सम्भाग | 2.69 | 2.68 | 6.27 | 6.23 | Eastern Region |
| उत्तर प्रदेश | 2.73 | 2.72 | 6.14 | 6.09 | Uttar Pradesh |

5-कृषि

AGRICULTURE

| जिला/सम्भाग | 59.विभिन्न आकार वर्गानुसार जोतों का औसत आकार (कुल) | | District/Region |
|-------------------------|---|-------------|-----------------------|
| | Average size of holdings by different sizes (Total) | | |
| | 2005-06 | 2010-11 | |
| 1 | 188 | 189 | 1 |
| 1- सहारनपुर | 1.27 | 1.14 | 1- Saharanpur |
| 2- मुजफ्फरनगर | 1.03 | 0.95 | 2- Muzaffarnagar |
| 3- शामली | .. | .. | 3- Shamli |
| 4- बिजनौर | 1.08 | 0.98 | 4- Bijnor |
| 5- मुरादाबाद | 0.76 | 0.73 | 5- Moradabad |
| 6- संभल | .. | .. | 6- Sambhal |
| 7- रामपुर | 0.97 | 0.90 | 7- Rampur |
| 8- अमरोहा | 0.93 | 0.91 | 8- Amroha |
| 9- मेरठ | 1.03 | 0.97 | 9- Meerut |
| 10- बागपत | 1.04 | 0.99 | 10- Baghpat |
| 11- गाजियाबाद | 0.86 | 0.79 | 11- Ghaziabad |
| 12- हापुड़ | .. | .. | 12- Hapur |
| 13- गौतमबुद्ध नगर | 1.07 | 0.83 | 13- G.B.Nagar |
| 14- बुलन्दशहर | 0.93 | 0.84 | 14- Bulandshahr |
| 15- अलीगढ़ | 1.06 | 1.04 | 15- Aligarh |
| 16- हाथरस | 1.02 | 0.92 | 16- Hathras |
| 17- मथुरा | 1.61 | 1.53 | 17- Mathura |
| 18- आगरा | 1.13 | 1.13 | 18- Agra |
| 19- फिरोजाबाद | 1.04 | 1.05 | 19- Firozabad |
| 20- एटा | 0.83 | 0.79 | 20- Etah |
| 21- कासगंज | .. | 0.76 | 21- Kasganj |
| 22- मैनपुरी | 0.68 | 0.68 | 22- Mainpuri |
| 23- बदायूं | 0.82 | 0.74 | 23- Badaun |
| 24- बरेली | 0.77 | 0.74 | 24- Bareilly |
| 25- पीलीभीत | 1.08 | 1.04 | 25- Pilibhit |
| 26- शाहजहाँपुर | 0.90 | 0.88 | 26- Shahjahanpur |
| 27- फर्रुखाबाद | 0.74 | 0.67 | 27- Farrukhabad |
| 28- कन्नौज | 0.63 | 0.61 | 28- Kannauj |
| 29- इटावा | 0.79 | 0.77 | 29- Etawah |
| 30- औरैया | 0.81 | 0.75 | 30- Auraiya |
| पश्चिमी सम्भाग | 0.93 | 0.87 | Western Region |
| 31- खीरी | 0.85 | 0.83 | 31- Kheri |
| 32- सीतापुर | 0.78 | 0.71 | 32- Sitapur |
| 33- हरदोई | 0.76 | 0.75 | 33- Hardoi |
| 34- उन्नाव | 0.70 | 0.70 | 34- Unnao |
| 35- लखनऊ | 0.63 | 0.61 | 35- Lucknow |
| 36- रायबरेली | 0.69 | 0.65 | 36- Rae Bareli |
| 37- कानपुर देहात | 0.85 | 0.76 | 37- Kanpur Dehat |
| 38- कानपुर नगर | 0.84 | 0.73 | 38- Kanpur Nagar |
| 39- फतेहपुर | 0.81 | 0.79 | 39- Fatehpur |
| 40- बाराबंकी | 0.61 | 0.61 | 40- Barabanki |
| केन्द्रीय सम्भाग | 0.80 | 0.72 | Central Region |

5-कृषि
AGRICULTURE

| जिला/सम्भाग | 59.विभिन्न आकार वर्गानुसार जोतों का औसत आकार (कुल) | | District/Region |
|---------------------------|---|-------------|---------------------------|
| | Average size of holdings by different sizes (Total) | | |
| | 2005-06 | 2010-11 | |
| 1 | 188 | 189 | 1 |
| 41- जालौन | 1.45 | 1.48 | 41- Jalaun |
| 42- झाँसी | 1.48 | 1.35 | 42- Jhansi |
| 43- ललितपुर | 1.51 | 1.50 | 43- Lalitpur |
| 44- हमीरपुर | 1.64 | 1.53 | 44- Hamirpur |
| 45- महोबा | 1.71 | 1.59 | 45- Mahoba |
| 46- बांदा | 1.43 | 1.38 | 46- Banda |
| 47- चित्रकूट | 1.28 | 1.20 | 47- Chitrakoot |
| बुन्देलखण्ड सम्भाग | 1.49 | 1.43 | Bundelkhand Region |
| 48- प्रतापगढ़ | 0.58 | 0.56 | 48- Pratapgarh |
| 49- कौशाम्बी | 0.67 | 0.63 | 49- Kaushambi |
| 50- इलाहाबाद | 0.70 | 0.70 | 50- Allahabad |
| 51- फ़ैजाबाद | 0.46 | 0.48 | 51- Faizabad |
| 52- अम्बेदकर नगर | 0.56 | 0.53 | 52- Ambedkar Nagar |
| 53- सुल्तानपुर | 0.57 | 0.51 | 53- Sultanpur |
| 54- अमेठी | .. | 0.50 | 54- Amethi |
| 55- बहराइच | 0.71 | 0.69 | 55- Bahraich |
| 56- श्रावस्ती | 0.72 | 0.70 | 56- Shrawasti |
| 57- बलरामपुर | 0.82 | 0.77 | 57- Balrampur |
| 58- गोण्डा | 0.63 | 0.62 | 58- Gonda |
| 59- सिद्धार्थनगर | 0.66 | 0.60 | 59- Siddharth Nagar |
| 60- बस्ती | 0.65 | 0.62 | 60- Basti |
| 61- संतकबीर नगर | 0.59 | 0.58 | 61- Sant Kabir Nagar |
| 62- महाराजगंज | 0.52 | 0.53 | 62- Mahrajganj |
| 63- गोरखपुर | 0.56 | 0.54 | 63- Gorakhpur |
| 64- कुशीनगर | 0.55 | 0.50 | 64- Kushinagar |
| 65- देवरिया | 0.56 | 0.54 | 65- Deoria |
| 66- आजमगढ़ | 0.57 | 0.55 | 66- Azamgarh |
| 67- मऊ | 0.71 | 0.51 | 67- Mau |
| 68- बलिया | 0.65 | 0.62 | 68- Ballia |
| 69- जौनपुर | 0.48 | 0.47 | 69- Jaunpur |
| 70- गाजीपुर | 0.68 | 0.66 | 70- Ghazipur |
| 71- चन्दौली | 0.67 | 0.73 | 71- Chandauli |
| 72- वाराणसी | 0.51 | 0.40 | 72- Varanasi |
| 73- संतरविदास नगर | 0.42 | 0.42 | 73- Sant Ravidas Nagar |
| 74- मिर्जापुर | 0.88 | 0.87 | 74- Mirzapur |
| 75- सोनभद्र | 1.23 | 1.17 | 75- Sonbhadra |
| पूर्वी सम्भाग | 0.62 | 0.59 | Eastern Region |
| उत्तर प्रदेश | 0.80 | 0.76 | Uttar Pradesh |

5-कृषि

AGRICULTURE

| जिला/सम्भाग | 60.शुद्ध बोये गये क्षेत्रफल का कृषि योग्य भूमि से प्रतिशत | | 61.फसल सघनता | | District/Region |
|-------------------------|--|--------------|--------------------|---------------|-----------------------|
| | Percentage of net area sown to culturable land | | Cropping intensity | | |
| | 2000-01 | 2014-15 | 2000-01 | 2014-15 | |
| 1 | 190 | 191 | 192 | 193 | 1 |
| 1- सहारनपुर | 97.64 | 97.38 | 157.73 | 154.08 | 1- Saharanpur |
| 2- मुजफ्फरनगर | 96.15 | 95.03 | 151.70 | 147.20 | 2- Muzaffarnagar |
| 3- शामली | .. | 98.52 | .. | 153.20 | 3- Shamli |
| 4- बिजनौर | 94.03 | 95.80 | 134.86 | 122.36 | 4- Bijnor |
| 5- मुरादाबाद | 95.63 | 97.07 | 167.98 | 172.04 | 5- Moradabad |
| 6- संभल | .. | 96.78 | .. | 183.57 | 6- Sambhal |
| 7- रामपुर | 97.96 | 97.75 | 183.68 | 177.59 | 7- Rampur |
| 8- अमरोहा | 93.31 | 97.23 | 157.95 | 153.00 | 8- Amroha |
| 9- मेरठ | 95.54 | 95.03 | 156.25 | 153.33 | 9- Meerut |
| 10- बागपत | 95.06 | 95.53 | 157.97 | 160.72 | 10- Baghpat |
| 11- गाजियाबाद | 88.62 | 83.64 | 159.38 | 154.69 | 11- Ghaziabad |
| 12- हापुड | .. | 92.76 | .. | 163.90 | 12- Hapur |
| 13- गौतमबुद्ध नगर | 85.58 | 75.08 | 119.19 | 150.02 | 13- G.B.Nagar |
| 14- बुलन्दशहर | 92.36 | 96.96 | 171.04 | 177.57 | 14- Bulandshahr |
| 15- अलीगढ़ | 93.24 | 94.89 | 169.13 | 177.53 | 15- Aligarh |
| 16- हाथरस | 93.68 | 95.79 | 164.08 | 165.66 | 16- Hathras |
| 17- मथुरा | 93.20 | 94.11 | 158.34 | 151.01 | 17- Mathura |
| 18- आगरा | 93.12 | 82.56 | 142.07 | 164.36 | 18- Agra |
| 19- फिरोजाबाद | 88.39 | 91.86 | 158.57 | 169.82 | 19- Firozabad |
| 20- एटा | 81.50 | 85.69 | 158.26 | 166.51 | 20- Etah |
| 21- कासगंज | .. | 87.48 | .. | 186.60 | 21- Kasganj |
| 22- मैनपुरी | 79.46 | 90.72 | 163.83 | 183.13 | 22- Mainpuri |
| 23- बदायूं | 90.04 | 96.12 | 162.13 | 176.02 | 23- Badaun |
| 24- बरेली | 95.26 | 95.93 | 159.68 | 164.68 | 24- Bareilly |
| 25- पीलीभीत | 95.73 | 95.34 | 165.17 | 168.34 | 25- Pilibhit |
| 26- शाहजहाँपुर | 90.81 | 92.94 | 162.55 | 162.29 | 26- Shahjahanpur |
| 27- फर्रुखाबाद | 88.84 | 77.87 | 139.61 | 154.88 | 27- Farrukhabad |
| 28- कन्नौज | 82.88 | 84.58 | 159.86 | 158.77 | 28- Kannauj |
| 29- इटावा | 82.92 | 86.11 | 160.20 | 166.28 | 29- Etawah |
| 30- औरैया | 81.79 | 84.70 | 158.54 | 174.57 | 30- Auraiya |
| पश्चिमी सम्भाग | 91.19 | 92.55 | 158.08 | 163.95 | Western Region |
| 31- खीरी | 90.12 | 93.93 | 145.92 | 143.26 | 31- Kheri |
| 32- सीतापुर | 85.88 | 89.56 | 144.19 | 148.24 | 32- Sitapur |
| 33- हरदोई | 81.38 | 83.79 | 152.80 | 155.24 | 33- Hardoi |
| 34- उन्नाव | 77.31 | 83.03 | 146.79 | 157.67 | 34- Unnao |
| 35- लखनऊ | 71.84 | 76.48 | 157.34 | 149.50 | 35- Lucknow |
| 36- रायबरेली | 76.03 | 67.21 | 143.25 | 163.09 | 36- Rae Bareli |
| 37- कानपुर देहात | 83.24 | 83.46 | 134.43 | 134.07 | 37- Kanpur Dehat |
| 38- कानपुर नगर | 79.03 | 78.11 | 153.66 | 141.66 | 38- Kanpur Nagar |
| 39- फतेहपुर | 81.91 | 81.56 | 140.25 | 148.98 | 39- Fatehpur |
| 40- बाराबंकी | 77.82 | 76.97 | 174.28 | 214.40 | 40- Barabanki |
| केन्द्रीय सम्भाग | 81.48 | 82.84 | 148.51 | 154.69 | Central Region |

5-कृषि

AGRICULTURE

| जिला/सम्भाग | 60.शुद्ध बोये गये क्षेत्रफल का कृषि योग्य भूमि से प्रतिशत | | 61.फसल सघनता | | District/Region |
|---------------------------|--|--------------|--------------------|---------------|---------------------------|
| | Percentage of net area sown to culturable land | | Cropping intensity | | |
| | 2000-01 | 2014-15 | 2000-01 | 2014-15 | |
| 1 | 190 | 191 | 192 | 193 | 1 |
| 41- जालौन | 90.35 | 92.97 | 112.00 | 125.36 | 41- Jalaun |
| 42- झाँसी | 83.92 | 87.64 | 126.69 | 165.29 | 42- Jhansi |
| 43- ललितपुर | 66.23 | 80.50 | 134.15 | 179.60 | 43- Lalitpur |
| 44- हमीरपुर | 92.35 | 90.55 | 110.54 | 127.65 | 44- Hamirpur |
| 45- महोबा | 87.68 | 89.60 | 114.39 | 142.98 | 45- Mahoba |
| 46- बांदा | 83.62 | 92.97 | 125.57 | 129.81 | 46- Banda |
| 47- चित्रकूट | 87.42 | 76.13 | 111.60 | 112.68 | 47- Chitrakoot |
| बुन्देलखण्ड सम्भाग | 83.99 | 87.73 | 119.58 | 142.07 | Bundelkhand Region |
| 48- प्रतापगढ़ | 70.76 | 73.45 | 153.18 | 167.27 | 48- Pratapgarh |
| 49- कौशाम्बी | 79.03 | 85.56 | 134.65 | 144.71 | 49- Kaushambi |
| 50- इलाहाबाद | 83.17 | 77.48 | 157.30 | 153.57 | 50- Allahabad |
| 51- फैजाबाद | 78.93 | 80.93 | 153.98 | 157.83 | 51- Faizabad |
| 52- अम्बेदकर नगर | 85.36 | 88.48 | 166.57 | 167.87 | 52- Ambedkar Nagar |
| 53- सुल्तानपुर | 76.88 | 80.03 | 153.47 | 160.84 | 53- Sultanpur |
| 54- अमेठी | .. | 73.99 | .. | 162.38 | 54- Amethi |
| 55- बहराइच | 89.29 | 89.73 | 151.78 | 170.38 | 55- Bahraich |
| 56- श्रावस्ती | 96.95 | 99.43 | 154.69 | 141.63 | 56- Shrawasti |
| 57- बलरामपुर | 83.85 | 93.33 | 165.45 | 142.57 | 57- Balrampur |
| 58- गोण्डा | 84.65 | 84.87 | 158.88 | 156.85 | 58- Gonda |
| 59- सिद्धार्थनगर | 95.32 | 92.85 | 135.42 | 150.25 | 59- Siddharth Nagar |
| 60- बस्ती | 89.77 | 92.43 | 140.41 | 132.56 | 60- Basti |
| 61- संतकबीर नगर | 87.20 | 87.79 | 150.07 | 158.76 | 61- Sant Kabir Nagar |
| 62- महाराजगंज | 94.80 | 96.20 | 175.37 | 182.97 | 62- Mahrajganj |
| 63- गोरखपुर | 92.07 | 87.31 | 146.05 | 155.09 | 63- Gorakhpur |
| 64- कुशीनगर | 93.05 | 95.06 | 149.89 | 149.47 | 64- Kushinagar |
| 65- देवरिया | 92.03 | 91.81 | 157.49 | 163.96 | 65- Deoria |
| 66- आजमगढ़ | 83.52 | 83.56 | 166.73 | 167.63 | 66- Azamgarh |
| 67- मऊ | 87.76 | 82.91 | 164.66 | 167.86 | 67- Mau |
| 68- बलिया | 89.05 | 88.03 | 158.71 | 159.46 | 68- Ballia |
| 69- जौनपुर | 83.62 | 80.42 | 153.14 | 169.15 | 69- Jaunpur |
| 70- गाजीपुर | 91.14 | 91.31 | 153.49 | 164.31 | 70- Ghazipur |
| 71- चन्दौली | 92.26 | 93.27 | 165.07 | 178.99 | 71- Chandauli |
| 72- वाराणसी | 89.51 | 78.64 | 148.97 | 164.91 | 72- Varanasi |
| 73- संतरविदास नगर | 84.61 | 86.73 | 147.72 | 141.99 | 73- Sant Ravidas Nagar |
| 74- मिर्जापुर | 74.83 | 75.74 | 144.75 | 141.58 | 74- Mirzapur |
| 75- सोनभद्र | 74.79 | 56.92 | 139.13 | 126.60 | 75- Sonbhadra |
| पूर्वी सम्भाग | 85.37 | 84.49 | 153.89 | 157.82 | Eastern Region |
| उत्तर प्रदेश | 86.47 | 87.34 | 150.39 | 157.53 | Uttar Pradesh |

5-कृषि

AGRICULTURE

| जिला/सम्भाग | 62.प्रति हेक्टेयर सकल बोये क्षेत्रफल पर कुल उर्वरक वितरण(कि०ग्रा०) | | | | District/Region |
|-------------------------|---|---------------|--------------|--------------|-----------------------|
| | Distribution of total fertilizer per hec. of gross area sown (K.g.) | | | | |
| | नत्रजन | | फास्फेटिक | | |
| | Nitrogen | | Phosphate | | |
| | 2000-01 | 2015-16 | 2000-01 | 2015-16 | |
| 1 | 194 | 195 | 196 | 197 | 1 |
| 1- सहारनपुर | 129.85 | 124.31 | 26.75 | 46.63 | 1- Saharanpur |
| 2- मुजफ्फरनगर | 178.85 | 166.19 | 34.16 | 62.39 | 2- Muzaffarnagar |
| 3- शामली | .. | 122.75 | .. | 45.96 | 3- Shamli |
| 4- बिजनौर | 126.52 | 166.16 | 19.27 | 62.31 | 4- Bijnor |
| 5- मुरादाबाद | 138.36 | 115.05 | 10.68 | 43.13 | 5- Moradabad |
| 6- संभल | .. | 103.03 | .. | 38.60 | 6- Sambhal |
| 7- रामपुर | 96.64 | 119.21 | 20.39 | 44.68 | 7- Rampur |
| 8- अमरोहा | 165.49 | 115.84 | 29.40 | 43.47 | 8- Amroha |
| 9- मेरठ | 150.00 | 136.04 | 34.93 | 51.05 | 9- Meerut |
| 10- बागपत | 133.19 | 129.86 | 33.45 | 48.75 | 10- Baghpat |
| 11- गाजियाबाद | 143.25 | 127.20 | 36.34 | 47.81 | 11- Ghaziabad |
| 12- हापुड़ | .. | 116.20 | .. | 43.62 | 12- Hapur |
| 13- गौतमबुद्ध नगर | 72.31 | 97.46 | 22.38 | 36.64 | 13- G.B.Nagar |
| 14- बुलन्दशहर | 119.68 | 97.45 | 28.76 | 36.54 | 14- Bulandshahr |
| 15- अलीगढ़ | 62.05 | 113.37 | 32.55 | 42.43 | 15- Aligarh |
| 16- हाथरस | 81.75 | 126.20 | 33.62 | 47.22 | 16- Hathras |
| 17- मथुरा | 51.74 | 109.89 | 26.66 | 41.24 | 17- Mathura |
| 18- आगरा | 78.09 | 109.91 | 32.02 | 41.21 | 18- Agra |
| 19- फिरोजाबाद | 94.83 | 90.58 | 39.16 | 34.00 | 19- Firozabad |
| 20- एटा | 72.90 | 110.77 | 25.57 | 41.50 | 20- Etah |
| 21- कासगंज | .. | 172.52 | .. | 64.29 | 21- Kasganj |
| 22- मैनपुरी | 95.50 | 93.90 | 42.28 | 35.20 | 22- Mainpuri |
| 23- बदायूं | 92.07 | 113.28 | 22.72 | 42.44 | 23- Badaun |
| 24- बरेली | 104.29 | 117.23 | 32.29 | 43.93 | 24- Bareilly |
| 25- पीलीभीत | 133.10 | 121.15 | 24.80 | 45.39 | 25- Pilibhit |
| 26- शाहजहाँपुर | 105.48 | 125.23 | 26.67 | 46.91 | 26- Shahjahanpur |
| 27- फर्रुखाबाद | 137.28 | 99.56 | 49.10 | 37.37 | 27- Farrukhabad |
| 28- कन्नौज | 101.83 | 104.98 | 36.00 | 39.35 | 28- Kannauj |
| 29- इटावा | 66.35 | 92.87 | 26.13 | 34.81 | 29- Etawah |
| 30- औरैया | 71.90 | 98.05 | 18.91 | 36.75 | 30- Auraiya |
| पश्चिमी सम्भाग | 107.74 | 117.76 | 28.34 | 44.14 | Western Region |
| 31- खीरी | 82.47 | 144.88 | 24.08 | 54.26 | 31- Kheri |
| 32- सीतापुर | 75.80 | 124.39 | 30.70 | 46.60 | 32- Sitapur |
| 33- हरदोई | 47.42 | 114.02 | 22.43 | 42.73 | 33- Hardoi |
| 34- उन्नाव | 69.86 | 101.15 | 25.87 | 37.92 | 34- Unnao |
| 35- लखनऊ | 94.00 | 87.37 | 40.54 | 32.79 | 35- Lucknow |
| 36- रायबरेली | 76.42 | 82.07 | 23.30 | 30.75 | 36- Rae Bareli |
| 37- कानपुर देहात | 84.06 | 104.82 | 21.70 | 39.34 | 37- Kanpur Dehat |
| 38- कानपुर नगर | 94.18 | 103.98 | 45.47 | 39.03 | 38- Kanpur Nagar |
| 39- फतेहपुर | 77.27 | 113.36 | 31.59 | 42.48 | 39- Fatehpur |
| 40- बाराबंकी | 101.51 | 98.98 | 37.37 | 37.10 | 40- Barabanki |
| केन्द्रीय सम्भाग | 77.50 | 112.12 | 28.53 | 42.02 | Central Region |

* दिये गये आँकड़ों का स्रोत: कृषि विभाग, 2014-15 के आँकड़ों पर आधारित।

Information of gross area sown are of year -2014-15

वर्तमान आँकड़ों के

Tentative Data

5-कृषि

AGRICULTURE

| जिला/सम्भाग | 62. प्रति हेक्टेयर सकल बोये क्षेत्रफल पर कुल उर्वरक वितरण (कि०ग्रा०) | | | | District/Region |
|---------------------------|--|---------------|------------------------|--------------|---------------------------|
| | Distribution of total fertilizer per hec. of gross area sown (K.g.) | | | | |
| | नत्रजन Nitrogen | | फास्फेटिक Phosphate | | |
| | 2000-01 | 2015-16 | 2000-01 | 2015-16 | |
| 1 | 194 | 195 | 196 | 197 | 1 |
| 41- जालौन | 33.53 | 84.54 | 17.83 | 31.91 | 41- Jalaun |
| 42- झाँसी | 27.94 | 95.54 | 25.52 | 35.86 | 42- Jhansi |
| 43- ललितपुर | 17.78 | 97.74 | 17.74 | 36.64 | 43- Lalitpur |
| 44- हमीरपुर | 15.42 | 100.56 | 11.84 | 37.79 | 44- Hamirpur |
| 45- महोबा | 13.38 | 97.67 | 14.53 | 36.69 | 45- Mahoba |
| 46- बाँदा | 12.03 | 93.40 | 7.89 | 35.11 | 46- Banda |
| 47- चित्रकूट | 20.32 | 97.54 | 12.51 | 36.63 | 47- Chitrakoot |
| बुन्देलखण्ड सम्भाग | 20.49 | 94.98 | 15.70 | 35.69 | Bundelkhand Region |
| 48- प्रतापगढ़ | 80.91 | 97.69 | 19.77 | 36.58 | 48- Pratapgarh |
| 49- कौशाम्बी | 104.57 | 111.18 | 25.81 | 41.61 | 49- Kaushambi |
| 50- इलाहाबाद | 109.06 | 95.87 | 29.04 | 35.93 | 50- Allahabad |
| 51- फैजाबाद | 145.42 | 124.01 | 47.29 | 46.48 | 51- Faizabad |
| 52- अम्बेदकर नगर | 121.48 | 107.44 | 23.30 | 40.25 | 52- Ambedkar Nagar |
| 53- सुल्तानपुर | 72.70 | 120.20 | 18.70 | 44.92 | 53- Sultanpur |
| 54- अमेठी | .. | 147.14 | .. | 55.00 | 54- Amethi |
| 55- बहराइच | 54.93 | 106.19 | 33.04 | 39.75 | 55- Bahraich |
| 56- श्रावस्ती | 29.39 | 117.13 | 10.86 | 43.87 | 56- Shrawasti |
| 57- बलरामपुर | 39.53 | 134.48 | 6.39 | 50.39 | 57- Balrampur |
| 58- गोण्डा | 72.25 | 125.11 | 12.35 | 46.84 | 58- Gonda |
| 59- सिद्धार्थनगर | 62.65 | 103.61 | 23.99 | 38.77 | 59- Siddharth Nagar |
| 60- बस्ती | 168.74 | 130.39 | 40.90 | 48.87 | 60- Basti |
| 61- संतकबीर नगर | 86.67 | 113.79 | 11.46 | 42.61 | 61- Sant Kabir Nagar |
| 62- महाराजगंज | 84.95 | 107.55 | 30.63 | 40.25 | 62- Mahrajganj |
| 63- गोरखपुर | 106.35 | 102.99 | 40.30 | 38.60 | 63- Gorakhpur |
| 64- कुशीनगर | 93.01 | 136.65 | 28.71 | 51.13 | 64- Kushinagar |
| 65- देवरिया | 145.19 | 105.86 | 42.10 | 39.64 | 65- Deoria |
| 66- आजमगढ़ | 68.53 | 111.63 | 16.34 | 41.81 | 66- Azamgarh |
| 67- मऊ | 86.87 | 108.41 | 25.57 | 40.61 | 67- Mau |
| 68- बलिया | 79.18 | 106.95 | 16.36 | 40.07 | 68- Ballia |
| 69- जौनपुर | 83.15 | 110.84 | 22.33 | 41.48 | 69- Jaunpur |
| 70- गाजीपुर | 96.87 | 100.58 | 20.45 | 37.68 | 70- Ghazipur |
| 71- चन्दौली | 100.68 | 100.21 | 23.91 | 37.49 | 71- Chandauli |
| 72- वाराणसी | 175.79 | 115.75 | 70.57 | 43.31 | 72- Varanasi |
| 73- संतरविदास नगर | 127.91 | 96.33 | 33.30 | 36.11 | 73- Sant Ravidas Nagar |
| 74- मिर्जापुर | 42.73 | 93.61 | 22.38 | 35.05 | 74- Mirzapur |
| 75- सोनभद्र | 22.43 | 101.30 | 13.26 | 37.94 | 75- Sonbhadra |
| पूर्वी सम्भाग | 87.57 | 111.30 | 25.18 | 41.67 | Eastern Region |
| उत्तर प्रदेश | 87.20 | 112.06 | 26.16 | 42.00 | Uttar Pradesh |

* Information of gross area sown are of year -2014-15
Tentative Data

5-कृषि

AGRICULTURE

| जिला/सम्भाग | 62.प्रति हेक्टेयर सकल बोये क्षेत्रफल पर कुल उर्वरक वितरण(कि०ग्रा०) | | | | District/Region |
|-------------------------|---|-------------|---------------|---------------|-----------------------|
| | Distribution of total fertilizer per hec. of gross area sown (K.g.) | | | | |
| | पोटाश | | योग | | |
| | Potash | | Total | | |
| | 2000-01 | 2015-16 | 2000-01 | 2015-16 | |
| 1 | 198 | 199 | 200 | 201 | I |
| 1- सहारनपुर | 7.56 | 8.69 | 164.16 | 179.64 | 1- Saharanpur |
| 2- मुजफ्फरनगर | 2.78 | 11.79 | 215.79 | 240.38 | 2- Muzaffarnagar |
| 3- शामली | .. | 8.33 | .. | 177.04 | 3- Shamli |
| 4- बिजनौर | 1.35 | 11.56 | 147.14 | 240.03 | 4- Bijnor |
| 5- मुरादाबाद | 3.16 | 7.95 | 152.20 | 166.13 | 5- Moradabad |
| 6- संभल | .. | 7.08 | .. | 148.71 | 6- Sambhal |
| 7- रामपुर | 8.91 | 8.23 | 125.94 | 172.12 | 7- Rampur |
| 8- अमरोहा | 7.90 | 8.15 | 202.80 | 167.47 | 8- Amroha |
| 9- मेरठ | 4.25 | 9.60 | 189.18 | 196.69 | 9- Meerut |
| 10- बागपत | 2.18 | 9.21 | 168.82 | 187.81 | 10- Baghat |
| 11- गाजियाबाद | 7.16 | 9.19 | 186.75 | 184.21 | 11- Ghaziabad |
| 12- हापुड़ | .. | 8.22 | .. | 168.04 | 12- Hapur |
| 13- गौतमबुद्ध नगर | 0.42 | 7.09 | 95.11 | 141.19 | 13- G.B.Nagar |
| 14- बुलन्दशहर | 3.01 | 6.77 | 151.44 | 140.76 | 14- Bulandshahr |
| 15- अलीगढ़ | 2.22 | 7.65 | 96.81 | 163.45 | 15- Aligarh |
| 16- हाथरस | 1.42 | 8.48 | 116.78 | 181.90 | 16- Hathras |
| 17- मथुरा | 1.67 | 7.76 | 80.08 | 158.89 | 17- Mathura |
| 18- आगरा | 4.62 | 7.66 | 114.73 | 158.78 | 18- Agra |
| 19- फिरोजाबाद | 4.91 | 6.41 | 138.90 | 130.99 | 19- Firozabad |
| 20- एटा | 1.79 | 7.61 | 100.26 | 159.88 | 20- Etah |
| 21- कासगंज | .. | 10.81 | .. | 247.62 | 21- Kasganj |
| 22- मैनपुरी | 2.51 | 6.51 | 140.29 | 135.61 | 22- Mainpuri |
| 23- बदायूँ | 2.89 | 7.77 | 117.69 | 163.48 | 23- Badaun |
| 24- बरेली | 6.80 | 8.07 | 143.38 | 169.24 | 24- Bareilly |
| 25- पीलीभीत | 12.60 | 8.31 | 170.49 | 174.85 | 25- Pilibhit |
| 26- शाहजहाँपुर | 5.77 | 8.58 | 137.92 | 180.73 | 26- Shahjahanpur |
| 27- फर्रुखाबाद | 11.60 | 7.04 | 197.98 | 143.98 | 27- Farrukhabad |
| 28- कन्नौज | 10.18 | 7.28 | 148.02 | 151.61 | 28- Kannauj |
| 29- इटावा | 2.06 | 6.43 | 94.54 | 134.11 | 29- Etawah |
| 30- औरैया | 1.49 | 6.76 | 92.30 | 141.56 | 30- Auraiya |
| पश्चिमी सम्भाग | 4.52 | 8.14 | 140.61 | 170.03 | Western Region |
| 31- खीरी | 4.78 | 9.87 | 111.33 | 209.02 | 31- Kheri |
| 32- सीतापुर | 2.79 | 8.53 | 109.30 | 179.52 | 32- Sitapur |
| 33- हरदोई | 1.26 | 7.86 | 70.70 | 164.60 | 33- Hardoi |
| 34- उन्नाव | 3.84 | 7.01 | 97.60 | 146.07 | 34- Unnao |
| 35- लखनऊ | 2.08 | 6.15 | 138.37 | 126.30 | 35- Lucknow |
| 36- रायबरेली | 2.51 | 5.65 | 101.46 | 118.48 | 36- Rae Bareli |
| 37- कानपुर देहात | 1.05 | 7.41 | 106.80 | 151.57 | 37- Kanpur Dehat |
| 38- कानपुर नगर | 3.27 | 7.36 | 142.92 | 150.37 | 38- Kanpur Nagar |
| 39- फतेहपुर | 3.46 | 7.79 | 112.32 | 163.63 | 39- Fatehpur |
| 40- बाराबंकी | 5.72 | 6.83 | 144.60 | 142.91 | 40- Barabanki |
| केन्द्रीय सम्भाग | 2.96 | 7.74 | 109.39 | 161.87 | Central Region |

* दिये गये आँकड़ों में 2014-15 के वर्ष के आँकड़ों का प्रयोग किया गया है।

Information of gross area sown are of year -2014-15

विवरण विवरण

Tentative Data

5-कृषि

AGRICULTURE

| जिला/सम्भाग | 62.प्रति हेक्टेयर सकल बोये क्षेत्रफल पर कुल उर्वरक वितरण(कि०ग्रा०) | | | | District/Region |
|---------------------------|---|-------------|---------------|---------------|---------------------------|
| | Distribution of total fertilizer per hec. of gross area sown (K.g.) | | | | |
| | पोटाश | | योग | | |
| | Potash | | Total | | |
| | 2000-01 | 2015-16 | 2000-01 | 2015-16 | |
| 1 | 198 | 199 | 200 | 201 | 1 |
| 41- जालौन | 0.19 | 6.50 | 51.56 | 122.96 | 41- Jalaun |
| 42- झॉंसी | 0.04 | 6.76 | 53.50 | 138.17 | 42- Jhansi |
| 43- ललितपुर | 0.02 | 6.77 | 35.54 | 141.15 | 43- Lalitpur |
| 44- हमीरपुर | 0.10 | 7.24 | 27.35 | 145.59 | 44- Hamirpur |
| 45- महाबा | 0.06 | 7.01 | 27.96 | 141.37 | 45- Mahoba |
| 46- बांदा | 0.06 | 6.76 | 19.98 | 135.26 | 46- Banda |
| 47- चित्रकूट | 0.18 | 6.96 | 33.02 | 141.13 | 47- Chitrakoot |
| बुन्देलखण्ड सम्भाग | 0.08 | 6.83 | 36.27 | 137.50 | Bundelkhand Region |
| 48- प्रतापगढ़ | 2.07 | 6.65 | 102.75 | 140.92 | 48- Pratapgarh |
| 49- कौशाम्बी | 2.41 | 7.48 | 132.80 | 160.26 | 49- Kaushambi |
| 50- इलाहाबाद | 3.72 | 6.62 | 141.82 | 138.42 | 50- Allahabad |
| 51- फैजाबाद | 6.28 | 8.55 | 198.98 | 179.04 | 51- Faizabad |
| 52- अम्बेदकर नगर | 3.16 | 7.37 | 148.24 | 155.07 | 52- Ambedkar Nagar |
| 53- सुल्तानपुर | 2.45 | 7.92 | 93.85 | 173.04 | 53- Sultanpur |
| 54- अमैठी | .. | 9.73 | .. | 211.87 | 54- Amethi |
| 55- बहराइच | 8.93 | 7.18 | 96.91 | 153.12 | 55- Bahraich |
| 56- श्रावस्ती | 1.77 | 7.93 | 42.02 | 168.94 | 56- Shravasti |
| 57- बलरामपुर | 0.70 | 9.24 | 46.02 | 194.10 | 57- Balrampur |
| 58- गाण्डा | 1.87 | 8.47 | 86.47 | 180.42 | 58- Gonda |
| 59- सिद्धार्थनगर | 2.77 | 6.98 | 89.41 | 149.36 | 59- Siddharth Nagar |
| 60- बस्ती | 4.94 | 9.01 | 214.58 | 188.26 | 60- Basti |
| 61- संतकबीर नगर | 2.40 | 7.73 | 98.52 | 164.13 | 61- Sant Kabir Nagar |
| 62- महाराजगंज | 6.08 | 7.24 | 121.67 | 155.03 | 62- Mahrajganj |
| 63- गोरखपुर | 6.05 | 7.10 | 152.70 | 148.69 | 63- Gorakhpur |
| 64- कुशीनगर | 5.81 | 9.17 | 127.53 | 196.95 | 64- Kushinagar |
| 65- देवरिया | 8.96 | 7.18 | 196.25 | 152.68 | 65- Deoria |
| 66- आजमगढ़ | 3.05 | 7.61 | 87.93 | 161.05 | 66- Azamgarh |
| 67- मऊ | 3.84 | 7.41 | 116.28 | 156.43 | 67- Mau |
| 68- बलिया | 2.46 | 7.35 | 98.00 | 154.37 | 68- Ballia |
| 69- जौनपुर | 2.11 | 7.47 | 107.59 | 159.80 | 69- Jaunpur |
| 70- गाजीपुर | 3.59 | 6.90 | 120.98 | 145.16 | 70- Ghazipur |
| 71- चन्दौली | 9.64 | 6.71 | 134.23 | 144.41 | 71- Chandauli |
| 72- वाराणसी | 17.26 | 7.79 | 263.63 | 166.85 | 72- Varanasi |
| 73- संतरविदास नगर | 4.14 | 6.64 | 165.34 | 139.07 | 73- Sant Ravidas Nagar |
| 74- मिर्जापुर | 1.36 | 6.35 | 66.47 | 135.00 | 74- Mirzapur |
| 75- सोनभद्र | 0.18 | 6.91 | 35.87 | 146.14 | 75- Sonbhadra |
| पूर्वी सम्भाग | 4.11 | 7.56 | 116.86 | 160.53 | Eastern Region |
| उत्तर प्रदेश | 3.69 | 7.73 | 117.05 | 161.78 | Uttar Pradesh |

* Information of gross area sown are of year -2014-15
Tentative Data

5-कृषि

AGRICULTURE

| जिला/सम्भाग | 63.प्रति लाख हे० शुद्ध बोये गये क्षेत्रफल पर विनियमित मण्डियों की संख्या | | 64.प्रति ग्रामीण व्यक्ति पर शुद्ध बोया गया क्षेत्रफल | | District/Region |
|-------------------------|--|-------------|--|-------------|-----------------------|
| | No. of regulated mandis per lakh hec. of net area sown | | Net area sown per rural person | | |
| | 2000-01 | 2016-17 | 2000-01 | 2014-15 | |
| 1 | 202 | 203 | 204 | 205 | 1 |
| 1- सहारनपुर | 5.12 | 2.95 | 0.13 | 0.11 | 1- Saharanpur |
| 2- मुजफ्फरनगर | 4.29 | 1.39 | 0.12 | 0.11 | 2- Muzaffarnagar |
| 3- शामली | .. | 3.82 | .. | 0.11 | 3- Shamli |
| 4- बिजनौर | 4.73 | 2.14 | 0.14 | 0.12 | 4- Bijnor |
| 5- मुरादाबाद | 2.19 | 1.07 | 0.12 | 0.09 | 5- Moradabad |
| 6- संभल | .. | 1.48 | .. | 0.12 | 6- Sambhal |
| 7- रामपुर | 3.65 | 2.62 | 0.13 | 0.11 | 7- Rampur |
| 8- अमरोहा | 3.51 | 1.75 | 0.15 | 0.12 | 8- Amroha |
| 9- मेरठ | 1.98 | 2.06 | 0.13 | 0.12 | 9- Meerut |
| 10- बागपत | 5.43 | 1.85 | 0.12 | 0.11 | 10- Baghpat |
| 11- गाजियाबाद | 4.22 | 3.93 | 0.10 | 0.08 | 11- Ghaziabad |
| 12- हापुड़ | .. | 1.15 | .. | 0.09 | 12- Hapur |
| 13- गौतमबुद्ध नगर | 3.59 | 6.25 | 0.18 | 0.10 | 13- G.B.Nagar |
| 14- बुलन्दशहर | 4.89 | 3.00 | 0.13 | 0.11 | 14- Bulandshahr |
| 15- अलीगढ़ | 2.66 | 1.31 | 0.14 | 0.12 | 15- Aligarh |
| 16- हाथरस | 5.49 | 2.01 | 0.14 | 0.12 | 16- Hathras |
| 17- मथुरा | 4.08 | 0.74 | 0.18 | 0.15 | 17- Mathura |
| 18- आगरा | 6.24 | 3.09 | 0.14 | 0.11 | 18- Agra |
| 19- फिरोजाबाद | 3.41 | 2.19 | 0.12 | 0.11 | 19- Firozabad |
| 20- एटा | 5.27 | 1.61 | 0.14 | 0.12 | 20- Etah |
| 21- कासगंज | .. | 1.39 | .. | 0.12 | 21- Kasganj |
| 22- मैनपुरी | 4.84 | 1.48 | 0.14 | 0.13 | 22- Mainpuri |
| 23- बदायूं | 3.86 | 2.28 | 0.16 | 0.14 | 23- Badaun |
| 24- बरेली | 3.94 | 0.91 | 0.14 | 0.11 | 24- Bareilly |
| 25- पीलीभीत | 5.38 | 1.26 | 0.16 | 0.14 | 25- Pilibhit |
| 26- शाहजहाँपुर | 3.30 | 1.42 | 0.18 | 0.15 | 26- Shahjahanpur |
| 27- फर्रुखाबाद | 3.03 | 2.82 | 0.13 | 0.10 | 27- Farrukhabad |
| 28- कन्नौज | 7.58 | 1.40 | 0.13 | 0.10 | 28- Kannauj |
| 29- इटावा | 2.72 | 1.96 | 0.14 | 0.13 | 29- Etawah |
| 30- औरैया | 7.08 | 2.11 | 0.14 | 0.12 | 30- Auraiya |
| पश्चिमी सम्भाग | 4.23 | 1.94 | 0.14 | 0.12 | Western Region |
| 31- खीरी | 3.32 | 1.24 | 0.17 | 0.14 | 31- Kheri |
| 32- सीतापुर | 2.78 | 1.58 | 0.14 | 0.11 | 32- Sitapur |
| 33- हरदोई | 3.51 | 1.15 | 0.14 | 0.12 | 33- Hardoi |
| 34- उन्नाव | 2.35 | 0.96 | 0.13 | 0.12 | 34- Unnao |
| 35- लखनऊ | 6.33 | 1.48 | 0.11 | 0.09 | 35- Lucknow |
| 36- रायबरेली | 5.49 | 1.78 | 0.11 | 0.09 | 36- Rae Bareli |
| 37- कानपुर देहात | 3.72 | 1.36 | 0.15 | 0.14 | 37- Kanpur Dehat |
| 38- कानपुर नगर | 6.22 | 2.16 | 0.14 | 0.12 | 38- Kanpur Nagar |
| 39- फतेहपुर | 3.41 | 1.73 | 0.14 | 0.12 | 39- Fatehpur |
| 40- बाराबंकी | 2.37 | 0.82 | 0.10 | 0.08 | 40- Barabanki |
| केन्द्रीय सम्भाग | 3.67 | 1.38 | 0.13 | 0.11 | Central Region |

शुद्ध बोया गया क्षेत्रफल वर्ष 2014-15 पर आधारित।

Net area sown is based on year 2014-15

5-कृषि

AGRICULTURE

| जिला/सम्भाग | 63.प्रति लाख हे० शुद्ध बोये गये क्षेत्रफल पर विनियमित मण्डियों की संख्या | | 64.प्रति ग्रामीण व्यक्ति पर शुद्ध बोया गया क्षेत्रफल | | District/Region |
|---------------------------|--|-------------|--|-------------|---------------------------|
| | No. of regulated mandis per lakh hec. of net area sown | | Net area sown per rural person | | |
| | 2000-01 | 2016-17 | 2000-01 | 2014-15 | |
| 1 | 202 | 203 | 204 | 205 | 1 |
| 41- जालौन | 3.19 | 1.99 | 0.31 | 0.28 | 41- Jalaun |
| 42- झोंसी | 3.33 | 1.75 | 0.32 | 0.29 | 42- Jhansi |
| 43- ललितपुर | 1.97 | 0.66 | 0.30 | 0.29 | 43- Lalitpur |
| 44- हमीरपुर | 2.77 | 1.70 | 0.37 | 0.33 | 44- Hamirpur |
| 45- महोबा | 3.20 | 1.26 | 0.39 | 0.34 | 45- Mahoba |
| 46- बांदा | 2.06 | 0.85 | 0.26 | 0.23 | 46- Banda |
| 47- चित्रकूट | 2.30 | 1.15 | 0.25 | 0.19 | 47- Chitrakoot |
| बुन्देलखण्ड सम्भाग | 2.72 | 1.36 | 0.31 | 0.27 | Bundelkhand Region |
| 48- प्रतापगढ़ | 3.17 | 0.48 | 0.09 | 0.07 | 48- Pratapgarh |
| 49- कौशाम्बी | 1.60 | 2.29 | 0.10 | 0.09 | 49- Kaushambi |
| 50- इलाहाबाद | 5.15 | 1.21 | 0.10 | 0.07 | 50- Allahabad |
| 51- फैजाबाद | 2.89 | 1.16 | 0.10 | 0.08 | 51- Faizabad |
| 52- अम्बेदकर नगर | 3.58 | 1.18 | 0.09 | 0.08 | 52- Ambedkar Nagar |
| 53- सुल्तानपुर | 1.04 | 0.58 | 0.09 | 0.08 | 53- Sultanpur |
| 54- अमेठी | .. | 1.38 | .. | 0.08 | 54- Amethi |
| 55- बहराइच | 2.83 | 1.56 | 0.13 | 0.10 | 55- Bahraich |
| 56- श्रावस्ती | 0.58 | 1.50 | 0.15 | 0.12 | 56- Shrawasti |
| 57- बलरामपुर | 1.99 | 1.88 | 0.13 | 0.11 | 57- Balrampur |
| 58- गोण्डा | 1.42 | 1.07 | 0.11 | 0.09 | 58- Gonda |
| 59- सिद्धार्थनगर | 4.03 | 1.70 | 0.13 | 0.10 | 59- Siddharth Nagar |
| 60- बस्ती | 0.96 | 0.47 | 0.11 | 0.09 | 60- Basti |
| 61- संतकबीर नगर | .. | 0.82 | 0.10 | 0.08 | 61- Sant Kabir Nagar |
| 62- महाराजगंज | 5.89 | 2.01 | 0.10 | 0.08 | 62- Mahrajganj |
| 63- गोरखपुर | 3.06 | 1.24 | 0.09 | 0.07 | 63- Gorakhpur |
| 64- कुशीनगर | 0.90 | 0.45 | 0.08 | 0.07 | 64- Kushinagar |
| 65- देवरिया | 3.50 | 0.51 | 0.08 | 0.07 | 65- Deoria |
| 66- आजमगढ़ | 1.98 | 0.34 | 0.08 | 0.07 | 66- Azamgarh |
| 67- मऊ | 3.88 | 1.68 | 0.09 | 0.07 | 67- Mau |
| 68- बलिया | 4.55 | 1.87 | 0.09 | 0.07 | 68- Ballia |
| 69- जौनपुर | 4.12 | 1.08 | 0.08 | 0.07 | 69- Jaunpur |
| 70- गाजीपुर | 4.18 | 1.56 | 0.09 | 0.08 | 70- Ghazipur |
| 71- चन्दौली | 3.62 | 0.74 | 0.09 | 0.08 | 71- Chandauli |
| 72- वाराणसी | 6.09 | 1.04 | 0.06 | 0.05 | 72- Varanasi |
| 73- संतरविदास नगर | 4.26 | 1.39 | 0.06 | 0.05 | 73- Sant Ravidas Nagar |
| 74- मिर्जापुर | 1.38 | 0.95 | 0.12 | 0.10 | 74- Mirzapur |
| 75- सोनभद्र | 2.08 | 1.24 | 0.16 | 0.10 | 75- Sonbhadra |
| पूर्वी सम्भाग | 2.92 | 1.17 | 0.10 | 0.08 | Eastern Region |
| उत्तर प्रदेश | 3.51 | 1.51 | 0.13 | 0.11 | Uttar Pradesh |

शुद्ध बोया गया क्षेत्रफल वर्ष 2014-15पर आधारित।

Net area sown is based on year 2014-15

5-कृषि

AGRICULTURE

| जिला/सम्भाग | 65.प्रतिवेदित क्षेत्रफल का प्रदेश के प्रतिवेदित क्षेत्रफल से प्रतिशत | | 66.ऊसर तथा कृषि के अयोग्य भूमि का प्रतिवेदित क्षेत्रफल से प्रतिशत | | District/Region |
|-------------------------|--|--------------|---|-------------|-----------------------|
| | Percentage of reporting area to state's reporting area | | Percentage of barren and uncultivable land to reporting area | | |
| | 2000-01 | 2014-15 | 2000-01 | 2014-15 | |
| 1 | 206 | 207 | 208 | 209 | 1 |
| 1- सहारनपुर | 1.48 | 1.51 | 0.28 | 0.08 | 1- Saharanpur |
| 2- मुजफ्फरनगर | 1.70 | 1.22 | 1.49 | 0.88 | 2- Muzaffarnagar |
| 3- शामली | .. | 0.53 | .. | 0.42 | 3- Shamli |
| 4- बिजनौर | 1.92 | 1.92 | 1.99 | 0.80 | 4- Bijnor |
| 5- मुरादाबाद | 1.55 | 0.93 | 1.17 | 0.96 | 5- Moradabad |
| 6- संभल | .. | 1.01 | .. | 0.03 | 6- Sambhal |
| 7- रामपुर | 0.97 | 0.98 | 2.93 | 2.14 | 7- Rampur |
| 8- अमरोहा | 0.90 | 0.90 | 1.65 | 0.49 | 8- Amroha |
| 9- मेरठ | 1.14 | 1.13 | 1.00 | 1.24 | 9- Meerut |
| 10- बागपत | 0.56 | 0.56 | 1.42 | 1.41 | 10- Baghpat |
| 11- गाजियाबाद | 0.83 | 0.38 | 2.73 | 1.41 | 11- Ghaziabad |
| 12- हापुड़ | .. | 0.47 | .. | 1.41 | 12- Hapur |
| 13- गौतमबुद्ध नगर | 0.81 | 0.52 | 3.50 | 1.55 | 13- G.B.Nagar |
| 14- बुलन्दशहर | 1.49 | 1.51 | 2.28 | 1.32 | 14- Bulandshahr |
| 15- अलीगढ़ | 1.53 | 1.54 | 3.02 | 1.58 | 15- Aligarh |
| 16- हाथरस | 0.74 | 0.75 | 3.18 | 1.17 | 16- Hathras |
| 17- मथुरा | 1.36 | 1.37 | 1.51 | 1.08 | 17- Mathura |
| 18- आगरा | 1.64 | 1.65 | 1.38 | 0.99 | 18- Agra |
| 19- फिरोजाबाद | 0.97 | 1.00 | 3.39 | 2.70 | 19- Firozabad |
| 20- एटा | 1.84 | 1.01 | 1.43 | 0.69 | 20- Etah |
| 21- कासगंज | .. | 0.81 | .. | 1.37 | 21- Kasganj |
| 22- मैनपुरी | 1.13 | 1.13 | 6.70 | 5.43 | 22- Mainpuri |
| 23- बदायूँ | 2.15 | 1.77 | 2.10 | 1.20 | 23- Badaun |
| 24- बरेली | 1.68 | 1.68 | 2.63 | 1.90 | 24- Bareilly |
| 25- पीलीभीत | 1.48 | 1.57 | 2.19 | 1.49 | 25- Pilibhit |
| 26- शाहजहाँपुर | 1.89 | 1.81 | 1.56 | 1.63 | 26- Shahjahanpur |
| 27- फर्रुखाबाद | 0.91 | 0.91 | 4.09 | 3.51 | 27- Farrukhabad |
| 28- कन्नौज | 0.86 | 0.86 | 5.63 | 2.49 | 28- Kannauj |
| 29- इटावा | 1.02 | 0.99 | 5.00 | 2.84 | 29- Etawah |
| 30- औरैया | 0.83 | 0.85 | 3.78 | 3.36 | 30- Auraiya |
| पश्चिमी सम्भाग | 33.38 | 33.25 | 2.40 | 1.54 | Western Region |
| 31- खीरी | 3.21 | 3.20 | 0.47 | 0.46 | 31- Kheri |
| 32- सीतापुर | 2.37 | 2.37 | 1.35 | 1.00 | 32- Sitapur |
| 33- हरदोई | 2.47 | 2.48 | 2.90 | 2.39 | 33- Hardoi |
| 34- उन्नाव | 1.88 | 1.90 | 3.33 | 2.51 | 34- Unnao |
| 35- लखनऊ | 1.04 | 1.04 | 3.59 | 2.60 | 35- Lucknow |
| 36- रायबरेली | 1.89 | 1.62 | 4.58 | 3.49 | 36- Rae Bareli |
| 37- कानपुर देहात | 1.30 | 1.30 | 7.64 | 4.78 | 37- Kanpur Dehat |
| 38- कानपुर नगर | 1.24 | 1.25 | 7.48 | 4.63 | 38- Kanpur Nagar |
| 39- फतेहपुर | 1.74 | 1.75 | 2.66 | 2.38 | 39- Fatehpur |
| 40- बाराबंकी | 1.59 | 1.61 | 1.83 | 0.95 | 40- Barabanki |
| केन्द्रीय सम्भाग | 18.73 | 18.52 | 3.06 | 2.19 | Central Region |

5-कृषि

AGRICULTURE

| जिला/सम्भाग | 65. प्रतिवेदित क्षेत्रफल का प्रदेश के प्रतिवेदित क्षेत्रफल से प्रतिशत | | 66. ऊसर तथा कृषि के अयोग्य भूमि का प्रतिवेदित क्षेत्रफल से प्रतिशत | | District/Region |
|---------------------------|---|---------------|--|-------------|---------------------------|
| | Percentage of reporting area to states reporting area | | Percentage of barren and uncultivable land to reporting area | | |
| | 2000-01 | 2014-15 | 2000-01 | 2014-15 | |
| 1 | 206 | 207 | 208 | 209 | 1 |
| 41- जालौन | 1.88 | 1.88 | 2.79 | 1.88 | 41- Jalaun |
| 42- झाँसी | 2.06 | 2.07 | 6.37 | 6.39 | 42- Jhansi |
| 43- ललितपुर | 2.10 | 2.11 | 3.47 | 2.77 | 43- Lalitpur |
| 44- हमीरपुर | 1.72 | 1.62 | 2.28 | 2.07 | 44- Hamirpur |
| 45- महोबा | 1.24 | 1.35 | 3.36 | 2.35 | 45- Mahoba |
| 46- बांदा | 1.87 | 1.82 | 2.68 | 2.35 | 46- Banda |
| 47- चित्रकूट | 1.35 | 1.40 | 6.62 | 5.95 | 47- Chitrakoot |
| बुन्देलखण्ड सम्भाग | 12.22 | 12.25 | 3.90 | 3.41 | Bundelkhand Region |
| 48- प्रतापगढ़ | 1.49 | 1.50 | 2.59 | 2.53 | 48- Pratapgarh |
| 49- कौशाम्बी | 0.79 | 0.77 | 4.80 | 4.38 | 49- Kaushambi |
| 50- इलाहाबाद | 2.27 | 2.30 | 3.50 | 2.72 | 50- Allahabad |
| 51- फैजाबाद | 1.09 | 1.08 | 1.96 | 1.39 | 51- Faizabad |
| 52- अम्बेदकर नगर | 0.98 | 0.98 | 1.49 | 1.44 | 52- Ambedkar Nagar |
| 53- सुल्तानपुर | 1.82 | 1.10 | 3.44 | 3.02 | 53- Sultanpur |
| 54- अमेठी | .. | 0.99 | .. | 3.04 | 54- Amethi |
| 55- बहराइच | 1.79 | 2.01 | 1.09 | 0.69 | 55- Bahraich |
| 56- श्रावस्ती | 0.98 | 0.80 | 0.27 | 0.08 | 56- Shrawasti |
| 57- बलरामपुर | 1.38 | 1.34 | 1.06 | 1.14 | 57- Balrampur |
| 58- गोण्डा | 1.66 | 1.66 | 1.21 | 0.85 | 58- Gonda |
| 59- सिद्धार्थनगर | 1.23 | 1.23 | 0.82 | 0.78 | 59- Siddharth Nagar |
| 60- बस्ती | 1.14 | 1.15 | 1.33 | 1.37 | 60- Basti |
| 61- संतकबीर नगर | 0.72 | 0.72 | 1.84 | 1.05 | 61- Sant Kabir Nagar |
| 62- महाराजगंज | 1.20 | 1.20 | 0.75 | 0.40 | 62- Mahrajganj |
| 63- गोरखपुर | 1.39 | 1.39 | 1.21 | 1.31 | 63- Gorakhpur |
| 64- कुशीनगर | 1.20 | 1.21 | 2.01 | 0.98 | 64- Kushinagar |
| 65- देवरिया | 1.03 | 1.03 | 1.40 | 0.69 | 65- Deoria |
| 66- आजमगढ़ | 1.75 | 1.75 | 1.69 | 1.61 | 66- Azamgarh |
| 67- मऊ | 0.71 | 0.71 | 1.44 | 1.12 | 67- Mau |
| 68- बलिया | 1.24 | 1.24 | 3.94 | 3.13 | 68- Ballia |
| 69- जौनपुर | 1.65 | 1.65 | 1.77 | 1.72 | 69- Jaunpur |
| 70- गाजीपुर | 1.38 | 1.38 | 1.43 | 0.90 | 70- Ghazipur |
| 71- चन्दौली | 1.05 | 1.05 | 1.30 | 0.90 | 71- Chandauli |
| 72- वाराणसी | 0.63 | 0.63 | 2.11 | 1.28 | 72- Varanasi |
| 73- संतरविदास नगर | 0.43 | 0.43 | 2.85 | 1.88 | 73- Sant Ravidas Nagar |
| 74- मिर्जापुर | 1.87 | 1.87 | 2.00 | 1.80 | 74- Mirzapur |
| 75- सोनभद्र | 2.82 | 2.82 | 2.57 | 1.92 | 75- Sonbhadra |
| पूर्वी सम्भाग | 35.67 | 35.98 | 1.96 | 1.60 | Eastern Region |
| उत्तर प्रदेश | 100.00 | 100.00 | 2.55 | 1.91 | Uttar Pradesh |

5-कृषि

AGRICULTURE

| जिला/सम्भाग | 67.शुद्ध बोये गये क्षेत्रफल का कुल प्रतिवेदित क्षेत्रफल से प्रतिशत | | 68.वन के अन्तर्गत क्षेत्रफल का कुल प्रतिवेदित क्षेत्रफल से प्रतिशत | | District/Region |
|-------------------------|--|--------------|--|-------------|-----------------------|
| | Percentage of net area sown to total reporting area | | Percentage of area under forests to total reporting area | | |
| | 2000-01 | 2014-15 | 2000-01 | 2014-15 | |
| 1 | 210 | 211 | 212 | 213 | 1 |
| 1- सहारनपुर | 76.58 | 74.64 | 9.31 | 9.16 | 1- Saharanpur |
| 2- मुजफ्फरनगर | 79.19 | 73.40 | 4.21 | 8.19 | 2- Muzaffarnagar |
| 3- शामली | .. | 82.10 | .. | 4.30 | 3- Shamli |
| 4- बिजनौर | 72.78 | 70.38 | 9.43 | 11.69 | 4- Bijnor |
| 5- मुरादाबाद | 84.93 | 83.24 | 0.06 | 0.03 | 5- Moradabad |
| 6- संभल | .. | 82.82 | .. | 0.00 | 6- Sambhal |
| 7- रामपुर | 81.42 | 80.95 | 2.80 | 2.80 | 7- Rampur |
| 8- अमरोहा | 78.94 | 79.09 | 5.47 | 9.68 | 8- Amroha |
| 9- मेरठ | 73.35 | 71.29 | 9.71 | 7.81 | 9- Meerut |
| 10- बागपत | 82.07 | 80.00 | 1.13 | 1.13 | 10- Baghpat |
| 11- गाजियाबाद | 70.70 | 54.94 | 1.22 | 1.97 | 11- Ghaziabad |
| 12- हापुड़ | .. | 76.04 | .. | 0.74 | 12- Hapur |
| 13- गौतमबुद्ध नगर | 71.15 | 51.06 | 0.21 | 1.49 | 13- G.B.Nagar |
| 14- बुलन्दशहर | 79.61 | 82.11 | 2.10 | 2.14 | 14- Bulandshahr |
| 15- अलीगढ़ | 81.23 | 82.22 | 0.72 | 0.69 | 15- Aligarh |
| 16- हाथरस | 81.38 | 82.87 | 1.17 | 0.98 | 16- Hathras |
| 17- मथुरा | 81.69 | 81.29 | 0.45 | 0.49 | 17- Mathura |
| 18- आगरा | 72.51 | 64.90 | 11.40 | 8.95 | 18- Agra |
| 19- फिरोजाबाद | 74.65 | 75.87 | 3.57 | 3.59 | 19- Firozabad |
| 20- एटा | 72.33 | 76.12 | 0.70 | 0.42 | 20- Etah |
| 21- कासगंज | .. | 73.38 | .. | 1.05 | 21- Kasganj |
| 22- मैनपुरी | 68.08 | 74.57 | 0.79 | 0.65 | 22- Mainpuri |
| 23- बदायूँ | 79.61 | 82.37 | 1.33 | 1.62 | 23- Badaun |
| 24- बरेली | 80.99 | 81.19 | 0.06 | 0.09 | 24- Bareilly |
| 25- पीलीभीत | 62.40 | 62.69 | 21.22 | 21.15 | 25- Pilibhit |
| 26- शाहजहाँपुर | 79.51 | 80.40 | 2.40 | 2.40 | 26- Shahjahanpur |
| 27- फर्रुखाबाद | 75.18 | 64.50 | 0.46 | 0.12 | 27- Farrukhabad |
| 28- कन्नौज | 69.49 | 68.23 | 2.29 | 6.44 | 28- Kannauj |
| 29- इटावा | 59.77 | 63.68 | 14.67 | 12.54 | 29- Etawah |
| 30- औरैया | 70.56 | 68.94 | 1.36 | 4.98 | 30- Auraiya |
| पश्चिमी सम्भाग | 75.75 | 74.95 | 4.45 | 4.82 | Western Region |
| 31- खीरी | 62.07 | 62.58 | 21.13 | 21.32 | 31- Kheri |
| 32- सीतापुर | 75.30 | 77.44 | 1.01 | 1.01 | 32- Sitapur |
| 33- हरदोई | 71.41 | 72.42 | 1.74 | 2.05 | 33- Hardoi |
| 34- उन्नाव | 65.65 | 67.84 | 3.67 | 3.69 | 34- Unnao |
| 35- लखनऊ | 56.46 | 53.82 | 8.33 | 4.77 | 35- Lucknow |
| 36- रायबरेली | 63.86 | 57.27 | 1.08 | 1.22 | 36- Rae Bareli |
| 37- कानपुर देहात | 68.31 | 69.79 | 3.25 | 1.84 | 37- Kanpur Dehat |
| 38- कानपुर नगर | 64.48 | 61.36 | 0.53 | 1.87 | 38- Kanpur Nagar |
| 39- फतेहपुर | 69.57 | 68.39 | 1.45 | 1.80 | 39- Fatehpur |
| 40- बाराबंकी | 65.54 | 63.10 | 1.63 | 1.54 | 40- Barabanki |
| केन्द्रीय सम्भाग | 66.79 | 66.40 | 5.45 | 5.40 | Central Region |

5-कृषि

AGRICULTURE

| जिला/सम्भाग | 67.शुद्ध बोये गये क्षेत्रफल का कुल प्रतिवेदित क्षेत्रफल से प्रतिशत | | 68.वन के अन्तर्गत क्षेत्रफल का कुल प्रतिवेदित क्षेत्रफल से प्रतिशत | | District/Region |
|---------------------------|--|--------------|--|-------------|---------------------------|
| | Percentage of net area sown to total reporting area | | Percentage of area under forests to total reporting area | | |
| | 2000-01 | 2014-15 | 2000-01 | 2014-15 | |
| 1 | 210 | 211 | 212 | 213 | 1 |
| 41- जालौन | 75.90 | 77.44 | 5.64 | 6.20 | 41- Jalaun |
| 42- झॉंसी | 66.07 | 68.24 | 6.74 | 6.87 | 42- Jhansi |
| 43- ललितपुर | 49.71 | 59.63 | 14.95 | 14.94 | 43- Lalitpur |
| 44- हमीरपुर | 78.12 | 75.43 | 6.04 | 6.14 | 44- Hamirpur |
| 45- महोबा | 72.86 | 72.45 | 4.74 | 4.93 | 45- Mahoba |
| 46- बांदा | 74.90 | 80.82 | 1.14 | 1.18 | 46- Banda |
| 47- चित्रकूट | 53.41 | 51.10 | 26.19 | 17.64 | 47- Chitrakoot |
| बुन्देलखण्ड सम्भाग | 67.10 | 69.49 | 9.08 | 8.24 | Bundelkhand Region |
| 48- प्रतापगढ़ | 61.17 | 57.11 | 0.16 | 0.16 | 48- Pratapgarh |
| 49- कौशाम्बी | 65.28 | 70.72 | 0.52 | 0.11 | 49- Kaushambi |
| 50- इलाहाबाद | 67.13 | 59.47 | 3.57 | 3.85 | 50- Allahabad |
| 51- फैजाबाद | 65.81 | 66.34 | 1.44 | 1.27 | 51- Faizabad |
| 52- अम्बेदकर नगर | 70.96 | 71.64 | 0.15 | 0.14 | 52- Ambedkar Nagar |
| 53- सुल्तानपुर | 65.51 | 65.24 | 0.47 | 0.24 | 53- Sultanpur |
| 54- अमेठी | .. | 60.74 | .. | 0.89 | 54- Amethi |
| 55- बहराइच | 65.06 | 65.81 | 13.93 | 14.09 | 55- Bahraich |
| 56- श्रावस्ती | 72.45 | 69.05 | 17.79 | 17.81 | 56- Shrawasti |
| 57- बलरामपुर | 60.10 | 65.49 | 18.14 | 18.11 | 57- Balrampur |
| 58- गोण्डा | 70.29 | 70.00 | 3.22 | 3.08 | 58- Gonda |
| 59- सिद्धार्थनगर | 83.11 | 79.17 | 1.19 | 1.25 | 59- Siddharth Nagar |
| 60- बस्ती | 75.27 | 76.07 | 1.48 | 1.58 | 60- Basti |
| 61- संतकबीर नगर | 74.42 | 69.86 | 0.87 | 2.50 | 61- Sant Kabir Nagar |
| 62- महाराजगंज | 70.06 | 68.54 | 15.64 | 17.30 | 62- Mahrajganj |
| 63- गोरखपुर | 77.88 | 72.40 | 1.72 | 1.74 | 63- Gorakhpur |
| 64- कुशीनगर | 76.38 | 76.82 | 0.28 | 0.28 | 64- Kushinagar |
| 65- देवरिया | 80.43 | 78.77 | 0.10 | 0.11 | 65- Deoria |
| 66- आजमगढ़ | 71.55 | 70.09 | 0.03 | 0.03 | 66- Azamgarh |
| 67- मऊ | 75.13 | 69.37 | 0.33 | 0.33 | 67- Mau |
| 68- बलिया | 73.39 | 71.39 | .. | 0.03 | 68- Ballia |
| 69- जौनपुर | 72.88 | 69.35 | 0.02 | 0.06 | 69- Jaunpur |
| 70- गाजीपुर | 79.04 | 76.74 | .. | 0.04 | 70- Ghazipur |
| 71- चन्दौली | 54.55 | 53.69 | 30.58 | 30.55 | 71- Chandauli |
| 72- वाराणसी | 75.29 | 62.68 | 0.47 | 0.04 | 72- Varanasi |
| 73- संतरविदास नगर | 68.37 | 69.86 | .. | 0.10 | 73- Sant Ravidas Nagar |
| 74- मिर्जापुर | 48.18 | 46.52 | 23.88 | 24.17 | 74- Mirzapur |
| 75- सोनभद्र | 28.28 | 23.66 | 53.32 | 47.83 | 75- Sonbhadra |
| पूर्वी सम्भाग | 65.96 | 63.76 | 9.42 | 9.04 | Eastern Region |
| उत्तर प्रदेश | 69.52 | 68.67 | 6.98 | 6.86 | Uttar Pradesh |

5-कृषि

AGRICULTURE

| जिला/सम्भाग | 69.कृषि योग्य भूमि का प्रतिवेदित क्षेत्रफल से प्रतिशत | | 70.प्रति ट्रैक्टर पर सकल बोये गये क्षेत्रफल की उपलब्धता(हे०) | | District/Region |
|------------------------|---|--------------|--|--------------|-----------------------|
| | Percentage of culturable land to total reporting area | | Availability of gross area sown per Tractor (hac.) | | |
| | 2000-01 | 2014-15 | 2000-01 | 2016-17 | |
| 1 | 214 | 215 | 216 | 217 | 1 |
| 1- सहारनपुर | 78.43 | 76.65 | 30.27 | 18.97 | 1- Saharanpur |
| 2- मुजफ्फरनगर | 82.37 | 77.24 | 24.06 | 9.31 | 2- Muzaffarnagar |
| 3- शामली | .. | 83.33 | .. | 119.67 | 3- Shamli |
| 4- बिजनौर | 77.40 | 73.46 | 20.68 | 17.48 | 4- Bijnor |
| 5- मुरादाबाद | 88.82 | 85.76 | 21.51 | 13.00 | 5- Moradabad |
| 6- संभल | .. | 85.58 | .. | 167.11 | 6- Sambhal |
| 7- रामपुर | 83.12 | 82.81 | 28.60 | 28.35 | 7- Rampur |
| 8- अमरोहा | 84.60 | 81.34 | 182.81 | 36.84 | 8- Amroha |
| 9- मेरठ | 76.77 | 75.02 | 4.99 | 24.56 | 9- Meerut |
| 10- बागपत | 86.33 | 83.75 | .. | 10.38 | 10- Baghpat |
| 11- गाजियाबाद | 79.78 | 65.69 | 19.34 | 4.04 | 11- Ghaziabad |
| 12- हापुड़ | .. | 81.97 | .. | 67.69 | 12- Hapur |
| 13- गौतमबुद्ध नगर | 83.14 | 68.02 | 611.76 | 11.01 | 13- G.B.Nagar |
| 14- बुलन्दशहर | 86.20 | 84.68 | 25.56 | 17.79 | 14- Bulandshahr |
| 15- अलीगढ़ | 87.12 | 86.65 | 19.23 | 11.40 | 15- Aligarh |
| 16- हाथरस | 86.87 | 86.52 | .. | 24.05 | 16- Hathras |
| 17- मथुरा | 87.65 | 86.38 | 34.13 | 12.85 | 17- Mathura |
| 18- आगरा | 77.87 | 78.60 | 18.77 | 9.73 | 18- Agra |
| 19- फिरोजाबाद | 84.46 | 82.60 | 59.08 | 14.69 | 19- Firozabad |
| 20- एटा | 88.75 | 88.84 | 43.82 | 26.19 | 20- Etah |
| 21- कासगंज | .. | 83.89 | .. | 64.82 | 21- Kasganj |
| 22- मैनपुरी | 85.67 | 82.19 | 51.50 | 21.89 | 22- Mainpuri |
| 23- बदायूँ | 88.41 | 85.69 | 59.83 | 40.68 | 23- Badaun |
| 24- बरेली | 85.02 | 84.63 | 30.37 | 12.75 | 24- Bareilly |
| 25- पीलीभीत | 65.18 | 65.76 | 41.78 | 20.56 | 25- Pilibhit |
| 26- शाहजहाँपुर | 87.55 | 86.50 | 61.22 | 25.36 | 26- Shahjahanpur |
| 27- फर्रुखाबाद | 84.63 | 82.84 | 44.13 | 27.66 | 27- Farrukhabad |
| 28- कन्नौज | 83.84 | 80.66 | 119.10 | 18.97 | 28- Kannauj |
| 29- इटावा | 72.08 | 73.95 | 24.96 | 14.50 | 29- Etawah |
| 30- औरैया | 86.27 | 81.39 | 203.67 | 26.72 | 30- Auraiya |
| पश्चिमी सम्भाग | 83.06 | 80.98 | 28.62 | 17.98 | Western Region |
| 31- खीरी | 68.87 | 66.62 | 31.38 | 16.83 | 31- Kheri |
| 32- सीतापुर | 87.68 | 86.46 | 49.64 | 19.65 | 32- Sitapur |
| 33- हरदोई | 87.74 | 86.43 | 83.23 | 25.62 | 33- Hardoi |
| 34- उन्नाव | 84.91 | 81.70 | 51.79 | 23.73 | 34- Unnao |
| 35- लखनऊ | 78.59 | 70.37 | 22.70 | 8.12 | 35- Lucknow |
| 36- रायबरेली | 83.99 | 85.22 | 51.57 | 13.39 | 36- Rae Bareli |
| 37- कानपुर देहात | 82.06 | 83.61 | 31.59 | 20.11 | 37- Kanpur Dehat |
| 38- कानपुर नगर | 81.59 | 78.56 | 88.16 | 12.27 | 38- Kanpur Nagar |
| 39- फतेहपुर | 84.93 | 83.85 | 62.64 | 19.28 | 39- Fatehpur |
| 40- बाराबंकी | 84.22 | 81.98 | 68.80 | 26.19 | 40- Barabanki |
| केंद्रीय सम्भाग | 81.97 | 80.16 | 47.48 | 18.22 | Central Region |

I dy cks k x: k {k=Oy o"l 2014&15 ij v/k/kfj rA

#Gross area sown is based on year 2014-15

5-कृषि

AGRICULTURE

| जिला/सम्भाग | 69.कृषि योग्य भूमि का प्रतिवेदित क्षेत्रफल से प्रतिशत | | 70.प्रति ट्रैक्टर पर सकल बोये गये क्षेत्रफल की उपलब्धता(हे०) | | District/Region |
|---------------------------|---|--------------|--|--------------|---------------------------|
| | Percentage of culturable land to total reporting area | | Availability of gross area sown per Tractor (hac.) | | |
| | 2000-01 | 2014-15 | 2000-01 | 2016-17 | |
| 1 | 214 | 215 | 216 | 217 | 1 |
| 41- जालौन | 84.01 | 83.30 | 43.34 | 18.96 | 41- Jalaun |
| 42- झाँसी | 78.72 | 77.86 | 40.53 | 23.12 | 42- Jhansi |
| 43- ललितपुर | 75.05 | 74.07 | 52.58 | 24.68 | 43- Lalitpur |
| 44- हमीरपुर | 84.59 | 83.30 | 93.83 | 62.95 | 44- Hamirpur |
| 45- महोबा | 83.10 | 80.86 | 29.81 | 49.14 | 45- Mahoba |
| 46- बांदा | 89.58 | 86.94 | 65.89 | 28.21 | 46- Banda |
| 47- चित्रकूट | 61.09 | 67.13 | 147.38 | 26.67 | 47- Chitrakoot |
| बुन्देलखण्ड सम्भाग | 79.89 | 79.21 | 51.95 | 27.49 | Bundelkhand Region |
| 48- प्रतापगढ़ | 86.46 | 77.76 | 70.19 | 25.87 | 48- Pratapgarh |
| 49- कौशाम्बी | 82.60 | 82.66 | 538.72 | 31.25 | 49- Kaushambi |
| 50- इलाहाबाद | 80.72 | 76.76 | 37.87 | 29.66 | 50- Allahabad |
| 51- फैजाबाद | 83.38 | 81.97 | 23.30 | 14.39 | 51- Faizabad |
| 52- अम्बेदकर नगर | 83.13 | 80.97 | 207.56 | 22.45 | 52- Ambedkar Nagar |
| 53- सुल्तानपुर | 85.21 | 81.52 | 37.70 | 7.78 | 53- Sultanpur |
| 54- अमेठी | .. | 82.10 | .. | 93.16 | 54- Amethi |
| 55- बहराइच | 72.87 | 73.34 | 70.25 | 16.76 | 55- Bahraich |
| 56- श्रावस्ती | 74.72 | 69.45 | .. | 22.16 | 56- Shrawasti |
| 57- बलरामपुर | 71.68 | 70.17 | 263.95 | 31.01 | 57- Balrampur |
| 58- गोण्डा | 83.04 | 82.48 | 55.11 | 14.99 | 58- Gonda |
| 59- सिद्धार्थनगर | 87.19 | 85.27 | 181.47 | 19.97 | 59- Siddharth Nagar |
| 60- बस्ती | 83.85 | 82.30 | 22.45 | 9.85 | 60- Basti |
| 61- संतकबीर नगर | 85.35 | 79.58 | 309.09 | 73.21 | 61- Sant Kabir Nagar |
| 62- महाराजगंज | 73.90 | 71.25 | 248.71 | 33.40 | 62- Mahrajganj |
| 63- गोरखपुर | 84.59 | 82.92 | 27.10 | 16.73 | 63- Gorakhpur |
| 64- कुशीनगर | 82.09 | 80.81 | 98.24 | 16.76 | 64- Kushinagar |
| 65- देवरिया | 87.40 | 85.80 | 77.26 | 23.35 | 65- Deoria |
| 66- आजमगढ़ | 85.67 | 83.89 | 62.96 | 21.26 | 66- Azamgarh |
| 67- मऊ | 85.61 | 83.66 | 69.91 | 15.50 | 67- Mau |
| 68- बलिया | 82.41 | 81.09 | 167.66 | 42.75 | 68- Ballia |
| 69- जौनपुर | 87.15 | 86.23 | 146.31 | 47.72 | 69- Jaunpur |
| 70- गाजीपुर | 86.73 | 84.05 | 59.71 | 20.61 | 70- Ghazipur |
| 71- चन्दौली | 59.13 | 57.57 | 183.18 | 21.56 | 71- Chandauli |
| 72- वाराणसी | 84.11 | 79.71 | 8.79 | 9.12 | 72- Varanasi |
| 73- संतरविदास नगर | 80.81 | 80.56 | 63.26 | 35.81 | 73- Sant Ravidas Nagar |
| 74- मिर्जापुर | 64.39 | 61.43 | 68.76 | 45.74 | 74- Mirzapur |
| 75- सोनभद्र | 37.81 | 41.57 | 87.26 | 13.44 | 75- Sonbhadra |
| पूर्वी सम्भाग | 77.27 | 75.46 | 57.67 | 20.34 | Eastern Region |
| उत्तर प्रदेश | 80.40 | 78.63 | 40.15 | 19.54 | Uttar Pradesh |

I dy cks k x: k {k=Qy o"l 2014&15 ij vk/Mfj rA

#Gross area sown is based on year 2014-15

5-कृषि

AGRICULTURE

| जिला/सम्भाग | 71.औसत उपज(कुल खाद्यान्न) | | 71.औसत उपज(गेहूँ) | | District/Region |
|-------------------------|--|--------------|------------------------------------|--------------|-----------------------|
| | (कुन्टल प्रति हेक्टेयर) | | (कुन्टल प्रति हेक्टेयर) | | |
| | productivity of total food grains(Qtls./Hectare) | | productivity of wheat(Qtls./Hect.) | | |
| | 2000-01 | 2015-16 | 2000-01 | 2015-16 | |
| 1 | 218 | 219 | 220 | 221 | 1 |
| 1- सहारनपुर | 26.02 | 28.33 | 29.45 | 33.55 | 1- Saharanpur |
| 2- मुजफ्फरनगर | 30.89 | 33.67 | 34.91 | 35.65 | 2- Muzaffarnagar |
| 3- शामली | .. | 35.98 | .. | 40.71 | 3- Shamli |
| 4- बिजनौर | 26.46 | 28.86 | 26.65 | 31.00 | 4- Bijnor |
| 5- मुरादाबाद | 26.05 | 26.73 | 31.66 | 30.84 | 5- Moradabad |
| 6- संभल | .. | 23.31 | .. | 30.70 | 6- Sambhal |
| 7- रामपुर | 28.65 | 27.78 | 36.58 | 34.23 | 7- Rampur |
| 8- अमरोहा | 26.52 | 26.94 | 29.95 | 29.62 | 8- Amroha |
| 9- मेरठ | 32.23 | 37.48 | 36.17 | 40.88 | 9- Meerut |
| 10- बागपत | 32.27 | 38.25 | 33.98 | 41.40 | 10- Baghpat |
| 11- गाजियाबाद | 29.69 | 32.99 | 34.52 | 36.10 | 11- Ghaziabad |
| 12- हापुड़ | .. | 33.72 | .. | 38.40 | 12- Hapur |
| 13- गीतमबुद्ध नगर | 28.02 | 29.98 | 34.11 | 34.23 | 13- G.B.Nagar |
| 14- बुलन्दशाहर | 29.78 | 32.14 | 37.86 | 38.67 | 14- Bulandshahr |
| 15- अलीगढ़ | 26.27 | 27.38 | 33.54 | 32.78 | 15- Aligarh |
| 16- हाथरस | 26.76 | 26.54 | 34.49 | 34.95 | 16- Hathras |
| 17- मथुरा | 27.92 | 28.77 | 34.11 | 34.53 | 17- Mathura |
| 18- आगरा | 22.81 | 25.16 | 30.54 | 32.26 | 18- Agra |
| 19- फिरोजाबाद | 22.73 | 26.84 | 27.92 | 32.87 | 19- Firozabad |
| 20- एटा | 24.45 | 25.57 | 32.43 | 29.01 | 20- Etah |
| 21- कासगंज | .. | 26.17 | .. | 30.84 | 21- Kasganj |
| 22- मैनपुरी | 25.63 | 29.72 | 32.60 | 33.32 | 22- Mainpuri |
| 23- बदायूँ | 23.50 | 22.09 | 30.51 | 28.31 | 23- Badaun |
| 24- बरेली | 22.47 | 24.71 | 26.90 | 29.30 | 24- Bareilly |
| 25- पीलीभीत | 28.98 | 34.27 | 32.36 | 38.77 | 25- Pilibhit |
| 26- शाहजहाँपुर | 27.20 | 32.79 | 32.77 | 35.09 | 26- Shahjahanpur |
| 27- फर्रुखाबाद | 26.13 | 25.40 | 33.46 | 31.71 | 27- Farrukhabad |
| 28- कन्नौज | 27.30 | 25.36 | 35.63 | 32.50 | 28- Kannauj |
| 29- इटावा | 21.58 | 27.52 | 27.42 | 33.26 | 29- Etawah |
| 30- औरैया | 24.69 | 27.11 | 33.62 | 30.85 | 30- Auraiya |
| पश्चिमी सम्भाग | 26.18 | 28.04 | 32.34 | 33.28 | Western Region |
| 31- खीरी | 24.06 | 28.91 | 26.68 | 33.93 | 31- Kheri |
| 32- सीतापुर | 16.86 | 21.68 | 22.30 | 24.85 | 32- Sitapur |
| 33- हरदोई | 21.14 | 25.57 | 27.13 | 30.01 | 33- Hardoi |
| 34- उन्नाव | 17.67 | 18.41 | 22.77 | 22.22 | 34- Unnao |
| 35- लखनऊ | 18.93 | 20.21 | 26.05 | 22.43 | 35- Lucknow |
| 36- रायबरेली | 17.10 | 18.48 | 21.88 | 19.69 | 36- Rae Bareli |
| 37- कानपुर देहात | 23.35 | 23.75 | 32.30 | 30.12 | 37- Kanpur Dehat |
| 38- कानपुर नगर | 21.10 | 18.90 | 29.51 | 21.24 | 38- Kanpur Nagar |
| 39- फतेहपुर | 17.71 | 19.62 | 23.16 | 24.85 | 39- Fatehpur |
| 40- बाराबंकी | 20.39 | 26.96 | 28.15 | 29.73 | 40- Barabanki |
| केन्द्रीय सम्भाग | 19.77 | 22.70 | 25.54 | 26.37 | Central Region |

vufire vktm
Tentative Data

5-कृषि

AGRICULTURE

| जिला/सम्भाग | 71.औसत उपज(कुल खाद्यान्न) (कुन्टल प्रति हेक्टेयर) | | 71.औसत उपज(गेहूँ) (कुन्टल प्रति हेक्टेयर) | | District/Region |
|---------------------------|--|--------------|--|--------------|---------------------------|
| | productivity of total food grains(Qtls./Hectare) | | productivity of wheat(Qtls./Hect.) | | |
| | 2000-01 | 2015-16 | 2000-01 | 2015-16 | |
| 1 | 218 | 219 | 220 | 221 | 1 |
| 41- जालौन | 14.58 | 13.68 | 28.82 | 18.80 | 41- Jalaun |
| 42- झॉंसी | 12.48 | 13.91 | 23.17 | 21.16 | 42- Jhansi |
| 43- ललितपुर | 10.41 | 8.26 | 16.08 | 17.38 | 43- Lalitpur |
| 44- हमीरपुर | 9.65 | 10.32 | 20.02 | 17.52 | 44- Hamirpur |
| 45- महोबा | 7.68 | 3.34 | 13.95 | 7.87 | 45- Mahoba |
| 46- बांदा | 9.86 | 7.89 | 13.82 | 12.00 | 46- Banda |
| 47- चित्रकूट | 9.98 | 7.25 | 15.56 | 11.93 | 47- Chitrakoot |
| बुन्देलखण्ड सम्भाग | 10.91 | 10.18 | 19.47 | 17.63 | Bundelkhand Region |
| 48- प्रतापगढ़ | 17.97 | 18.92 | 23.33 | 21.88 | 48- Pratapgarh |
| 49- कौशाम्बी | 17.99 | 18.48 | 23.32 | 21.76 | 49- Kaushambi |
| 50- इलाहाबाद | 18.24 | 16.78 | 22.70 | 19.12 | 50- Allahabad |
| 51- फैजाबाद | 20.86 | 23.02 | 23.57 | 27.40 | 51- Faizabad |
| 52- अम्बेदकर नगर | 24.50 | 25.75 | 26.75 | 31.83 | 52- Ambedkar Nagar |
| 53- सुल्तानपुर | 21.05 | 22.30 | 25.35 | 28.38 | 53- Sultanpur |
| 54- अमेठी | .. | 20.17 | .. | 23.75 | 54- Amethi |
| 55- बहराइच | 16.07 | 20.09 | 22.87 | 26.61 | 55- Bahraich |
| 56- श्रावस्ती | 16.50 | 20.53 | 22.66 | 26.56 | 56- Shrawasti |
| 57- बलरामपुर | 16.31 | 18.33 | 21.17 | 23.89 | 57- Balrampur |
| 58- गोण्डा | 18.99 | 22.64 | 26.01 | 27.66 | 58- Gonda |
| 59- सिद्धार्थनगर | 20.60 | 26.99 | 27.45 | 33.42 | 59- Siddharth Nagar |
| 60- बस्ती | 21.93 | 22.17 | 25.39 | 26.15 | 60- Basti |
| 61- संतकबीर नगर | 21.48 | 21.13 | 24.18 | 25.42 | 61- Sant Kabir Nagar |
| 62- महाराजगंज | 25.68 | 26.44 | 28.82 | 29.96 | 62- Mahrajganj |
| 63- गोरखपुर | 20.72 | 18.37 | 23.86 | 22.28 | 63- Gorakhpur |
| 64- कुशीनगर | 28.47 | 19.58 | 29.66 | 23.36 | 64- Kushinagar |
| 65- देवरिया | 24.97 | 17.58 | 27.76 | 25.45 | 65- Deoria |
| 66- आजमगढ़ | 19.89 | 23.19 | 22.36 | 27.27 | 66- Azamgarh |
| 67- मऊ | 20.41 | 19.74 | 23.12 | 25.03 | 67- Mau |
| 68- बलिया | 19.18 | 20.50 | 23.74 | 27.07 | 68- Ballia |
| 69- जौनपुर | 21.78 | 21.16 | 25.76 | 26.61 | 69- Jaunpur |
| 70- गाजीपुर | 19.70 | 22.05 | 23.27 | 23.86 | 70- Ghazipur |
| 71- चन्दौली | 19.68 | 23.96 | 19.98 | 19.18 | 71- Chandauli |
| 72- वाराणसी | 22.11 | 20.54 | 25.28 | 24.09 | 72- Varanasi |
| 73- संतरविदास नगर | 20.45 | 19.68 | 24.29 | 22.19 | 73- Sant Ravidas Nagar |
| 74- मिर्जापुर | 17.47 | 15.66 | 19.77 | 17.73 | 74- Mirzapur |
| 75- सोनभद्र | 11.20 | 12.31 | 12.09 | 15.90 | 75- Sonbhadra |
| पूर्वी सम्भाग | 20.05 | 20.87 | 24.17 | 25.13 | Eastern Region |
| उत्तर प्रदेश | 21.04 | 22.71 | 27.24 | 27.86 | Uttar Pradesh |

vufire vikiM
Tentative Data

5-कृषि

AGRICULTURE

| जिला/सम्भाग | 71.औसत उपज(चावल) (कुन्टल प्रति हेक्टेयर) | | 71.औसत उपज(आलू) (कुन्टल प्रति हेक्टेयर) | | District/Region |
|-------------------------|---|--------------|--|---------------|-----------------------|
| | productivity of rice (Qtls./Hect.) | | productivity of potatoes (Qtls./Hect.) | | |
| | 2000-01 | 2015-16 | 2000-01 | 2015-16 | |
| 1 | 222 | 223 | 224 | 225 | 1 |
| 1- सहारनपुर | 23.77 | 22.83 | 210.92 | 221.28 | 1- Saharanpur |
| 2- मुजफ्फरनगर | 22.36 | 25.96 | 210.92 | 221.29 | 2- Muzaffarnagar |
| 3- शामली | .. | 24.98 | .. | 221.30 | 3- Shamli |
| 4- बिजनौर | 27.85 | 25.90 | 197.54 | 245.79 | 4- Bijnor |
| 5- मुरादाबाद | 22.97 | 23.36 | 276.61 | 245.79 | 5- Moradabad |
| 6- संभल | .. | 23.01 | .. | 243.77 | 6- Sambhal |
| 7- रामपुर | 22.54 | 22.60 | 197.54 | 245.78 | 7- Rampur |
| 8- अमरोहा | 23.30 | 22.57 | 197.54 | 219.26 | 8- Amroha |
| 9- मेरठ | 22.62 | 29.10 | 216.17 | 210.89 | 9- Meerut |
| 10- बागपत | 26.92 | 27.46 | 215.27 | 201.87 | 10- Baghpat |
| 11- गाजियाबाद | 19.82 | 25.68 | 215.26 | 201.87 | 11- Ghaziabad |
| 12- हापुड़ | .. | 28.36 | .. | 288.82 | 12- Hapur |
| 13- गौतमबुद्ध नगर | 19.52 | 26.16 | 215.27 | 201.89 | 13- G.B.Nagar |
| 14- बुलन्दशहर | 20.39 | 26.88 | 215.26 | 233.50 | 14- Bulandshahr |
| 15- अलीगढ़ | 19.72 | 23.46 | 263.49 | 257.05 | 15- Aligarh |
| 16- हाथरस | 21.47 | 19.66 | 295.51 | 254.93 | 16- Hathras |
| 17- मथुरा | 20.86 | 22.24 | 263.49 | 297.75 | 17- Mathura |
| 18- आगरा | 18.93 | 23.99 | 304.91 | 244.26 | 18- Agra |
| 19- फिरोजाबाद | 15.96 | 23.97 | 235.04 | 229.12 | 19- Firozabad |
| 20- एटा | 18.06 | 15.45 | 184.36 | 237.17 | 20- Etah |
| 21- कासगंज | .. | 19.17 | .. | 234.44 | 21- Kasganj |
| 22- मैनपुरी | 20.18 | 26.36 | 229.04 | 276.71 | 22- Mainpuri |
| 23- बदायूं | 15.36 | 18.47 | 183.17 | 247.23 | 23- Badaun |
| 24- बरेली | 19.37 | 20.64 | 214.71 | 202.01 | 24- Bareilly |
| 25- पीलीभीत | 26.80 | 30.10 | 214.72 | 237.41 | 25- Pilibhit |
| 26- शाहजहाँपुर | 22.65 | 31.49 | 214.71 | 220.46 | 26- Shahjahanpur |
| 27- फर्रुखाबाद | 20.39 | 22.46 | 262.44 | 266.51 | 27- Farrukhabad |
| 28- कन्नौज | 16.20 | 23.51 | 248.73 | 202.97 | 28- Kannauj |
| 29- इटावा | 19.92 | 24.66 | 226.26 | 208.49 | 29- Etawah |
| 30- औरैया | 18.35 | 28.20 | 226.26 | 175.42 | 30- Auraiya |
| पश्चिमी सम्भाग | 21.58 | 24.80 | 242.79 | 242.32 | Western Region |
| 31- खीरी | 25.40 | 26.29 | 135.94 | 165.36 | 31- Kheri |
| 32- सीतापुर | 14.25 | 21.58 | 135.94 | 184.53 | 32- Sitapur |
| 33- हरदोई | 16.97 | 22.56 | 137.34 | 172.00 | 33- Hardoi |
| 34- उन्नाव | 11.33 | 15.84 | 135.94 | 171.06 | 34- Unnao |
| 35- लखनऊ | 12.68 | 20.26 | 135.94 | 143.15 | 35- Lucknow |
| 36- रायबरेली | 15.39 | 21.26 | 135.94 | 139.26 | 36- Rae Bareli |
| 37- कानपुर देहात | 19.62 | 26.35 | 226.26 | 218.13 | 37- Kanpur Dehat |
| 38- कानपुर नगर | 15.16 | 22.74 | 243.65 | 145.35 | 38- Kanpur Nagar |
| 39- फतेहपुर | 17.73 | 20.47 | 142.42 | 160.58 | 39- Fatehpur |
| 40- बाराबंकी | 17.78 | 27.51 | 193.77 | 290.89 | 40- Barabanki |
| केन्द्रीय सम्भाग | 17.36 | 23.02 | 168.79 | 190.39 | Central Region |

vufire vikiM

Tentative Data

5-कृषि

AGRICULTURE

| जिला/सम्भाग | 71.औसत उपज(चावल) (कृन्टल प्रति हेक्टेयर) | | 71.औसत उपज(आलू) (कृन्टल प्रति हेक्टेयर) | | District/Region |
|---------------------------|---|--------------|--|---------------|---------------------------|
| | productivity of rice (Qtls./Hect.) | | productivity of potatos (Qtls./Hect.) | | |
| | 2000-01 | 2015-16 | 2000-01 | 2015-16 | |
| 1 | 222 | 223 | 224 | 225 | 1 |
| 41- जालौन | 9.79 | 17.95 | 213.13 | 274.99 | 41- Jalaun |
| 42- झाँसी | 9.79 | 17.85 | 213.09 | 274.99 | 42- Jhansi |
| 43- ललितपुर | 9.79 | 6.35 | 213.12 | 274.98 | 43- Lalitpur |
| 44- हमीरपुर | 9.93 | 11.53 | 213.33 | 230.38 | 44- Hamirpur |
| 45- महोबा | 9.93 | 11.67 | 213.11 | 230.00 | 45- Mahoba |
| 46- बांदा | 10.08 | 12.95 | 213.09 | 230.35 | 46- Banda |
| 47- चित्रकूट | 8.65 | 6.67 | 213.11 | 230.38 | 47- Chitrakoot |
| बुन्देलखण्ड सम्भाग | 9.79 | 12.45 | 213.12 | 259.55 | Bundelkhand Region |
| 48- प्रतापगढ़ | 15.68 | 17.99 | 142.42 | 160.37 | 48- Pratapgarh |
| 49- कौशाम्बी | 21.63 | 21.19 | 142.42 | 171.92 | 49- Kaushambi |
| 50- इलाहाबाद | 18.30 | 18.33 | 204.72 | 185.79 | 50- Allahabad |
| 51- फैजाबाद | 21.23 | 20.88 | 162.79 | 290.89 | 51- Faizabad |
| 52- अम्बेदकर नगर | 24.74 | 21.11 | 162.79 | 290.89 | 52- Ambedkar Nagar |
| 53- सुल्तानपुर | 20.56 | 20.77 | 162.79 | 290.89 | 53- Sultanpur |
| 54- अमेठी | .. | 19.67 | .. | 290.89 | 54- Amethi |
| 55- बहराइच | 18.43 | 18.88 | 195.97 | 230.37 | 55- Bahraich |
| 56- श्रावस्ती | 17.86 | 19.50 | 195.97 | 230.37 | 56- Shrawasti |
| 57- बलरामपुर | 16.20 | 18.03 | 195.97 | 230.37 | 57- Balrampur |
| 58- गोण्डा | 19.52 | 20.61 | 195.97 | 230.37 | 58- Gonda |
| 59- सिद्धार्थनगर | 16.60 | 22.62 | 126.31 | 230.37 | 59- Siddharth Nagar |
| 60- बस्ती | 21.54 | 18.80 | 126.31 | 230.37 | 60- Basti |
| 61- संतकबीर नगर | 20.49 | 17.55 | 126.31 | 230.37 | 61- Sant Kabir Nagar |
| 62- महाराजगंज | 25.12 | 24.64 | 141.48 | 189.94 | 62- Mahrajganj |
| 63- गोरखपुर | 18.63 | 13.95 | 141.48 | 286.66 | 63- Gorakhpur |
| 64- कुशीनगर | 28.85 | 15.83 | 141.48 | 286.66 | 64- Kushinagar |
| 65- देवरिया | 24.41 | 7.76 | 141.48 | 286.66 | 65- Deoria |
| 66- आजमगढ़ | 18.53 | 19.70 | 185.47 | 177.16 | 66- Azamgarh |
| 67- मऊ | 18.69 | 14.56 | 185.47 | 177.16 | 67- Mau |
| 68- बलिया | 17.32 | 16.94 | 185.47 | 177.16 | 68- Ballia |
| 69- जौनपुर | 20.50 | 17.60 | 214.31 | 118.68 | 69- Jaunpur |
| 70- गाजीपुर | 18.99 | 21.65 | 227.78 | 235.68 | 70- Ghazipur |
| 71- चन्दौली | 21.79 | 30.85 | 226.59 | 167.76 | 71- Chandauli |
| 72- वाराणसी | 24.05 | 20.59 | 226.59 | 173.61 | 72- Varanasi |
| 73- संतरविदास नगर | 20.46 | 20.76 | 217.46 | 290.93 | 73- Sant Ravidas Nagar |
| 74- मिर्जापुर | 19.41 | 17.37 | 217.46 | 290.93 | 74- Mirzapur |
| 75- सोनभद्र | 14.57 | 14.87 | 217.46 | 290.93 | 75- Sonbhadra |
| पूर्वी सम्भाग | 20.02 | 19.16 | 182.10 | 211.84 | Eastern Region |
| उत्तर प्रदेश | 19.77 | 21.33 | 213.11 | 230.37 | Uttar Pradesh |

vufire vikiM

Tentative Data

5-कृषि

AGRICULTURE

| जिला/सम्भाग | 71.औसत उपज(तिलहन) (कुन्टल प्रति हेक्टेयर) | | 71.औसत उपज(गन्ना) (कुन्टल प्रति हेक्टेयर) | | District/Region |
|-------------------------|--|--------------|--|---------------|-----------------------|
| | productivity of oilseeds (Qtls./Hect.) | | productivity of sugarcane (Qtls./Hect.) | | |
| | 2000-01 | 2015-16 | 2000-01 | 2015-16 | |
| 1 | 226 | 227 | 228 | 229 | 1 |
| 1- सहारनपुर | 11.69 | 10.90 | 572.72 | 667.48 | 1- Saharanpur |
| 2- मुजफ्फरनगर | 10.04 | 9.92 | 628.00 | 759.40 | 2- Muzaffarnagar |
| 3- शामली | .. | 9.73 | .. | 807.76 | 3- Shamli |
| 4- बिजनौर | 11.00 | 11.31 | 551.16 | 686.56 | 4- Bijnor |
| 5- मुरादाबाद | 9.18 | 9.91 | 523.16 | 645.16 | 5- Moradabad |
| 6- संभल | .. | 11.53 | .. | 650.76 | 6- Sambhal |
| 7- रामपुर | 9.34 | 8.28 | 581.80 | 631.80 | 7- Rampur |
| 8- अमरोहा | 9.53 | 13.12 | 577.00 | 710.32 | 8- Amroha |
| 9- मेरठ | 12.25 | 10.68 | 617.84 | 794.68 | 9- Meerut |
| 10- बागपत | 12.26 | 11.04 | 612.80 | 770.32 | 10- Baghat |
| 11- गाजियाबाद | 12.26 | 11.04 | 583.84 | 758.80 | 11- Ghaziabad |
| 12- हापुड | .. | 14.31 | .. | 676.56 | 12- Hapur |
| 13- गौतमबुद्ध नगर | 12.24 | 7.44 | 577.00 | 751.41 | 13- G.B.Nagar |
| 14- बुलन्दशहर | 11.89 | 12.59 | 560.08 | 661.72 | 14- Bulandshahr |
| 15- अलीगढ़ | 11.94 | 11.49 | 574.52 | 616.44 | 15- Aligarh |
| 16- हाथरस | 10.45 | 12.26 | 516.30 | 612.86 | 16- Hathras |
| 17- मथुरा | 11.15 | 15.50 | 475.72 | 467.04 | 17- Mathura |
| 18- आगरा | 14.12 | 11.50 | 447.13 | 467.05 | 18- Agra |
| 19- फिरोजाबाद | 12.35 | 11.69 | 466.74 | 467.06 | 19- Firozabad |
| 20- एटा | 11.95 | 13.14 | 510.12 | 612.89 | 20- Etah |
| 21- कासगंज | .. | 16.38 | .. | 610.12 | 21- Kasganj |
| 22- मैनपुरी | 12.00 | 16.13 | 516.28 | 467.04 | 22- Mainpuri |
| 23- बदायूं | 7.44 | 13.81 | 649.64 | 663.56 | 23- Badaun |
| 24- बरेली | 6.98 | 6.89 | 555.81 | 625.80 | 24- Bareilly |
| 25- पीलीभीत | 6.37 | 7.71 | 557.24 | 641.60 | 25- Pilibhit |
| 26- शाहजहाँपुर | 4.78 | 4.70 | 517.76 | 671.24 | 26- Shahjahanpur |
| 27- फर्रुखाबाद | 12.19 | 7.68 | 567.64 | 605.08 | 27- Farrukhabad |
| 28- कन्नौज | 11.85 | 10.42 | 513.73 | 578.31 | 28- Kannauj |
| 29- इटावा | 10.95 | 13.50 | 513.74 | 578.38 | 29- Etawah |
| 30- औरैया | 12.16 | 11.74 | 434.01 | 578.37 | 30- Auraiya |
| पश्चिमी सम्भाग | 11.19 | 11.51 | 578.70 | 703.74 | Western Region |
| 31- खीरी | 6.66 | 8.52 | 502.04 | 664.20 | 31- Kheri |
| 32- सीतापुर | 4.94 | 8.34 | 527.64 | 665.52 | 32- Sitapur |
| 33- हरदोई | 5.27 | 7.91 | 550.92 | 624.56 | 33- Hardoi |
| 34- उन्नाव | 6.91 | 4.26 | 374.30 | 659.77 | 34- Unnao |
| 35- लखनऊ | 6.51 | 7.27 | 561.93 | 659.75 | 35- Lucknow |
| 36- रायबरेली | 6.22 | 4.50 | 478.84 | 537.08 | 36- Rae Bareli |
| 37- कानपुर देहात | 10.76 | 8.86 | 553.82 | 578.37 | 37- Kanpur Dehat |
| 38- कानपुर नगर | 10.63 | 9.83 | 400.32 | 503.28 | 38- Kanpur Nagar |
| 39- फतेहपुर | 6.06 | 3.35 | 472.48 | 670.32 | 39- Fatehpur |
| 40- बाराबंकी | 8.59 | 7.56 | 561.92 | 602.00 | 40- Barabanki |
| केन्द्रीय सम्भाग | 7.12 | 7.05 | 512.79 | 658.76 | Central Region |

vufilre vlttMts
Tentative Data

5-कृषि

AGRICULTURE

| जिला/सम्भाग | 71.औसत उपज(तिलहन) (कुन्टल प्रति हेक्टेयर) | | 71.औसत उपज(गन्ना) (कुन्टल प्रति हेक्टेयर) | | District/Region |
|---------------------------|--|-------------|--|---------------|---------------------------|
| | productivity of oilseeds (Qtls./Hect.) | | productivity of sugarcane (Qtls./Hect.) | | |
| | 2000-01 | 2015-16 | 2000-01 | 2015-16 | |
| 1 | 226 | 227 | 228 | 229 | 1 |
| 41- जालौन | 3.64 | 2.63 | 417.19 | 344.26 | 41- Jalaun |
| 42- झोंसी | 8.06 | 4.47 | 417.16 | 344.25 | 42- Jhansi |
| 43- ललितपुर | 5.86 | 2.58 | 417.17 | 344.21 | 43- Lalitpur |
| 44- हमीरपुर | 3.36 | 2.94 | 445.46 | 366.85 | 44- Hamirpur |
| 45- महोबा | 4.10 | 1.39 | 431.54 | 366.85 | 45- Mahoba |
| 46- बांदा | 4.25 | 2.77 | 364.55 | 366.84 | 46- Banda |
| 47- चित्रकूट | 3.76 | 1.98 | 431.53 | 366.88 | 47- Chitrakoot |
| बुन्देलखण्ड सम्भाग | 5.52 | 3.05 | 427.37 | 363.47 | Bundelkhand Region |
| 48- प्रतापगढ़ | 5.77 | 5.24 | 476.23 | 670.32 | 48- Pratapgarh |
| 49- कौशाम्बी | 5.01 | 5.01 | 413.90 | 670.32 | 49- Kaushambi |
| 50- इलाहाबाद | 4.26 | 4.46 | 461.86 | 670.32 | 50- Allahabad |
| 51- फैजाबाद | 6.66 | 7.57 | 555.60 | 659.08 | 51- Faizabad |
| 52- अम्बेदकर नगर | 6.89 | 7.53 | 536.93 | 613.43 | 52- Ambedkar Nagar |
| 53- सुल्तानपुर | 6.38 | 6.52 | 463.96 | 543.64 | 53- Sultanpur |
| 54- अमेठी | .. | 6.52 | .. | 613.43 | 54- Amethi |
| 55- बहराइच | 7.47 | 7.31 | 486.04 | 588.64 | 55- Bahraich |
| 56- श्रावस्ती | 5.99 | 6.38 | 533.56 | 556.00 | 56- Shrawasti |
| 57- बलरामपुर | 7.31 | 8.34 | 513.08 | 537.72 | 57- Balrampur |
| 58- गोण्डा | 6.05 | 9.42 | 455.76 | 544.88 | 58- Gonda |
| 59- सिद्धार्थनगर | 9.88 | 6.74 | 470.50 | 612.64 | 59- Siddharth Nagar |
| 60- बस्ती | 9.77 | 9.90 | 487.08 | 612.64 | 60- Basti |
| 61- संतकबीर नगर | 9.73 | 8.70 | 526.20 | 612.64 | 61- Sant Kabir Nagar |
| 62- महाराजगंज | 6.72 | 5.74 | 475.60 | 601.32 | 62- Mahrajganj |
| 63- गोरखपुर | 7.91 | 8.31 | 546.80 | 531.12 | 63- Gorakhpur |
| 64- कुशीनगर | 7.23 | 7.22 | 477.00 | 626.64 | 64- Kushinagar |
| 65- देवरिया | 8.17 | 5.74 | 450.84 | 609.04 | 65- Deoria |
| 66- आजमगढ़ | 9.58 | 9.44 | 424.20 | 594.64 | 66- Azamgarh |
| 67- मऊ | 8.39 | 8.54 | 470.02 | 528.08 | 67- Mau |
| 68- बलिया | 9.89 | 10.08 | 367.28 | 578.44 | 68- Ballia |
| 69- जौनपुर | 8.45 | 3.69 | 498.64 | 573.52 | 69- Jaunpur |
| 70- गाजीपुर | 7.59 | 4.59 | 421.95 | 569.24 | 70- Ghazipur |
| 71- चन्दौली | 5.22 | 2.08 | 408.12 | 584.97 | 71- Chandauli |
| 72- वाराणसी | 9.60 | 3.11 | 324.52 | 634.12 | 72- Varanasi |
| 73- संतरविदास नगर | 1.93 | 2.79 | 360.28 | 670.32 | 73- Sant Ravidas Nagar |
| 74- मिर्जापुर | 4.64 | 3.36 | 712.92 | 670.32 | 74- Mirzapur |
| 75- सोनभद्र | 2.94 | 2.48 | 574.23 | 670.32 | 75- Sonbhadra |
| पूर्वी सम्भाग | 6.39 | 6.44 | 474.48 | 586.99 | Eastern Region |
| उत्तर प्रदेश | 8.25 | 6.56 | 547.20 | 670.32 | Uttar Pradesh |

vufilre vltlMls
Tentative Data

5-कृषि

AGRICULTURE

| जिला/सम्भाग | 72.प्रति व्यक्ति खाद्यान्न का उत्पादन (कि०ग्रा०) | | 73.प्रति व्यक्ति दलहन का उत्पादन(कि०ग्रा०) | | District/Region |
|-------------------------|---|---------------|---|-------------|------------------|
| | Per capita production of foodgrains(kg.) | | Per capita production of pulses (kg.) | | |
| | 2000-01 | 2015-16 | 2000-01 | 2015-16 | |
| 1 | 230 | 231 | 232 | 233 | 1 |
| 1- सहारनपुर | 192.01 | 150.84 | 1.98 | 0.95 | 1- Saharanpur |
| 2- मुजफ्फरनगर | 162.47 | 110.50 | 1.18 | 0.30 | 2- Muzaffarnagar |
| 3- शामली | .. | 200.00 | .. | 0.42 | 3- Shamli |
| 4- बिजनौर | 159.15 | 113.82 | 1.83 | 0.51 | 4- Bijnor |
| 5- मुरादाबाद | 263.40 | 178.70 | 1.75 | 1.41 | 5- Moradabad |
| 6- संभल | .. | 274.04 | .. | 5.24 | 6- Sambhal |
| 7- रामपुर | 420.35 | 302.70 | 2.64 | 2.45 | 7- Rampur |
| 8- अमरोहा | 245.39 | 170.20 | 1.58 | 1.19 | 8- Amroha |
| 9- मेरठ | 123.45 | 100.54 | 0.88 | 0.53 | 9- Meerut |
| 10- बागपत | 184.90 | 176.51 | 0.94 | 0.70 | 10- Baghpat |
| 11- गाजियाबाद | 93.17 | 30.94 | 0.57 | 0.06 | 11- Ghaziabad |
| 12- हापुड़ | .. | 157.21 | .. | 0.84 | 12- Hapur |
| 13- गौतमबुद्ध नगर | 297.47 | 121.13 | 2.84 | 0.32 | 13- G.B.Nagar |
| 14- बुलन्दशहर | 345.04 | 316.47 | 4.00 | 2.10 | 14- Bulandshahr |
| 15- अलीगढ़ | 372.61 | 296.90 | 8.08 | 2.27 | 15- Aligarh |
| 16- हाथरस | 376.86 | 251.01 | 7.77 | 2.88 | 16- Hathras |
| 17- मथुरा | 450.30 | 292.27 | 2.33 | 1.41 | 17- Mathura |
| 18- आगरा | 172.44 | 141.45 | 6.39 | 0.49 | 18- Agra |
| 19- फिरोजाबाद | 250.02 | 212.79 | 3.88 | 1.19 | 19- Firozabad |
| 20- एटा | 358.79 | 481.42 | 7.44 | 4.48 | 20- Etah |
| 21- कासगंज | .. | 368.21 | .. | 3.93 | 21- Kasganj |
| 22- मैनपुरी | 428.98 | 471.10 | 5.81 | 3.82 | 22- Mainpuri |
| 23- बदायूँ | 435.58 | 276.83 | 7.23 | 7.30 | 23- Badaun |
| 24- बरेली | 246.34 | 201.26 | 3.57 | 1.44 | 24- Bareilly |
| 25- पीलीभीत | 529.64 | 472.52 | 3.75 | 0.89 | 25- Pilibhit |
| 26- शाहजहाँपुर | 518.78 | 437.56 | 5.82 | 2.48 | 26- Shahjahanpur |
| 27- फर्रुखाबाद | 253.33 | 175.75 | 5.90 | 3.06 | 27- Farrukhabad |
| 28- कन्नौज | 329.67 | 226.91 | 8.64 | 1.88 | 28- Kannauj |
| 29- इटावा | 325.27 | 341.03 | 13.02 | 4.34 | 29- Etawah |
| 30- औरैया | 411.86 | 408.20 | 16.02 | 9.00 | 30- Auraiya |
| पश्चिमी सम्भाग | 288.36 | 231.84 | 4.33 | 2.05 | Western Region |
| 31- खीरी | 327.39 | 237.70 | 7.04 | 3.61 | 31- Kheri |
| 32- सीतापुर | 214.32 | 188.30 | 11.71 | 4.58 | 32- Sitapur |
| 33- हरदोई | 340.29 | 320.37 | 8.06 | 4.83 | 33- Hardoi |
| 34- उन्नाव | 248.78 | 224.23 | 8.05 | 6.31 | 34- Unnao |
| 35- लखनऊ | 90.87 | 58.59 | 3.34 | 1.14 | 35- Lucknow |
| 36- रायबरेली | 226.84 | 175.97 | 13.29 | 2.38 | 36- Rae Bareli |
| 37- कानपुर देहात | 363.16 | 310.76 | 44.94 | 12.30 | 37- Kanpur Dehat |
| 38- कानपुर नगर | 118.50 | 82.72 | 15.29 | 5.36 | 38- Kanpur Nagar |
| 39- फतेहपुर | 274.65 | 248.25 | 36.25 | 13.05 | 39- Fatehpur |
| 40- बाराबंकी | 263.96 | 292.39 | 12.87 | 2.97 | 40- Barabanki |
| केन्द्रीय सम्भाग | 233.39 | 201.03 | 13.82 | 4.94 | Central Region |

vufire vikiM

Tentative Data

5-कृषि

AGRICULTURE

| जिला/सम्भाग | 72.प्रति व्यक्ति खाद्यान्न का उत्पादन (कि०ग्रा०) | | 73.प्रति व्यक्ति दलहन का उत्पादन(कि०ग्रा०) | | District/Region |
|---------------------------|---|---------------|---|--------------|---------------------------|
| | Per capita production of foodgrains(kg.) | | Per capita production of pulses (kg.) | | |
| | 2000-01 | 2015-16 | 2000-01 | 2015-16 | |
| 1 | 230 | 231 | 232 | 233 | 1 |
| 41- जालौन | 357.75 | 259.74 | 94.36 | 71.69 | 41- Jalaun |
| 42- झॉंसी | 260.55 | 210.11 | 79.80 | 34.80 | 42- Jhansi |
| 43- ललितपुर | 334.76 | 251.99 | 109.11 | 46.23 | 43- Lalitpur |
| 44- हमीरपुर | 310.15 | 197.71 | 117.95 | 39.80 | 44- Hamirpur |
| 45- महोबा | 235.55 | 45.30 | 97.05 | 23.27 | 45- Mahoba |
| 46- बांदा | 270.81 | 61.80 | 79.79 | 11.73 | 46- Banda |
| 47- चित्रकूट | 232.23 | 89.71 | 68.80 | 8.89 | 47- Chitrakoot |
| बुन्देलखण्ड सम्भाग | 289.79 | 167.20 | 91.10 | 35.11 | Bundelkhand Region |
| 48- प्रतापगढ़ | 208.56 | 183.48 | 12.08 | 4.76 | 48- Pratapgarh |
| 49- कौशाम्बी | 212.11 | 166.63 | 32.80 | 8.57 | 49- Kaushambi |
| 50- इलाहाबाद | 199.87 | 121.11 | 16.34 | 3.83 | 50- Allahabad |
| 51- फैजाबाद | 225.42 | 193.33 | 8.71 | 2.73 | 51- Faizabad |
| 52- अम्बेदकर नगर | 301.86 | 247.23 | 6.36 | 3.33 | 52- Ambedkar Nagar |
| 53- सुल्तानपुर | 255.88 | 222.26 | 16.44 | 7.23 | 53- Sultanpur |
| 54- अमेठी | .. | 236.04 | .. | 6.54 | 54- Amethi |
| 55- बहराइच | 257.45 | 222.72 | 17.78 | 9.54 | 55- Bahraich |
| 56- श्रावस्ती | 347.31 | 323.94 | 19.49 | 12.60 | 56- Shrawasti |
| 57- बलरामपुर | 258.48 | 183.59 | 18.19 | 14.07 | 57- Balrampur |
| 58- गोण्डा | 270.81 | 197.99 | 12.10 | 3.99 | 58- Gonda |
| 59- सिद्धार्थनगर | 319.08 | 332.47 | 8.15 | 2.25 | 59- Siddharth Nagar |
| 60- बस्ती | 265.57 | 187.37 | 10.94 | 2.30 | 60- Basti |
| 61- संतकबीर नगर | 272.79 | 207.05 | 6.65 | 3.34 | 61- Sant Kabir Nagar |
| 62- महाराजगंज | 382.32 | 304.53 | 8.10 | 2.63 | 62- Mahrajganj |
| 63- गोरखपुर | 194.59 | 137.33 | 4.63 | 1.01 | 63- Gorakhpur |
| 64- कुशीनगर | 235.78 | 121.48 | 2.26 | 0.75 | 64- Kushinagar |
| 65- देवरिया | 260.96 | 159.39 | 5.01 | 1.20 | 65- Deoria |
| 66- आजमगढ़ | 233.61 | 219.00 | 7.66 | 2.71 | 66- Azamgarh |
| 67- मऊ | 216.32 | 157.22 | 5.48 | 2.33 | 67- Mau |
| 68- बलिया | 219.03 | 189.22 | 12.04 | 6.57 | 68- Ballia |
| 69- जौनपुर | 225.30 | 198.36 | 10.01 | 5.34 | 69- Jaunpur |
| 70- गाजीपुर | 230.46 | 220.90 | 12.99 | 4.58 | 70- Ghazipur |
| 71- चन्दौली | 258.56 | 268.10 | 7.73 | 4.57 | 71- Chandauli |
| 72- वाराणसी | 102.88 | 72.29 | 5.11 | 2.74 | 72- Varanasi |
| 73- संतरविदास नगर | 145.66 | 112.63 | 7.90 | 4.97 | 73- Sant Ravidas Nagar |
| 74- मिर्जापुर | 237.75 | 131.80 | 16.84 | 9.28 | 74- Mirzapur |
| 75- सोनभद्र | 182.65 | 99.53 | 19.69 | 11.19 | 75- Sonbhadra |
| पूर्वी सम्भाग | 235.81 | 186.61 | 10.95 | 4.66 | Eastern Region |
| उत्तर प्रदेश | 257.36 | 205.15 | 13.01 | 5.19 | Uttar Pradesh |

vufllre vllllllll
Tentative Data

5-कृषि

AGRICULTURE

| जिला/सम्भाग | 74.सकल बोये गये क्षेत्रफल में खरीफ एवं रबी फसलों के क्षेत्रफल का प्रतिशत अंश | | | | District/Region |
|-------------------------|--|--------------|--------------|--------------|-----------------------|
| | Percentage share of area under Kharif and Rabi crops in gross area sown | | | | |
| | खरीफ | | रबी | | |
| | Kharif | | Rabi | | |
| | 2000-01 | 2014-15 | 2000-01 | 2014-15 | |
| 1 | 234 | 235 | 236 | 237 | 1 |
| 1- सहारनपुर | 68.38 | 55.11 | 40.58 | 35.50 | 1- Saharanpur |
| 2- मुजफ्फरनगर | 74.58 | 65.05 | 38.43 | 29.35 | 2- Muzaffarnagar |
| 3- शामली | .. | 58.30 | .. | 35.73 | 3- Shamli |
| 4- बिजनौर | 67.23 | 69.52 | 27.96 | 27.62 | 4- Bijnor |
| 5- मुरादाबाद | 71.25 | 50.15 | 59.89 | 40.81 | 5- Moradabad |
| 6- संभल | .. | 45.06 | .. | 44.02 | 6- Sambhal |
| 7- रामपुर | 72.93 | 47.34 | 64.50 | 45.18 | 7- Rampur |
| 8- अमरोहा | 67.44 | 54.22 | 49.64 | 39.96 | 8- Amroha |
| 9- मेरठ | 67.83 | 60.58 | 38.96 | 32.62 | 9- Meerut |
| 10- बागपत | 75.92 | 61.58 | 48.41 | 35.18 | 10- Baghpat |
| 11- गाजियाबाद | 64.16 | 58.41 | 44.10 | 39.53 | 11- Ghaziabad |
| 12- हापुड़ | .. | 56.09 | .. | 37.88 | 12- Hapur |
| 13- गौतमबुद्ध नगर | 37.69 | 50.22 | 46.20 | 48.93 | 13- G.B.Nagar |
| 14- बुलन्दशहर | 68.10 | 49.79 | 62.01 | 45.14 | 14- Bulandshahr |
| 15- अलीगढ़ | 57.31 | 43.15 | 75.29 | 51.88 | 15- Aligarh |
| 16- हाथरस | 49.41 | 34.22 | 78.18 | 57.86 | 16- Hathras |
| 17- मथुरा | 51.16 | 32.96 | 77.18 | 64.36 | 17- Mathura |
| 18- आगरा | 34.85 | 37.44 | 65.86 | 59.32 | 18- Agra |
| 19- फिरोजाबाद | 45.01 | 38.87 | 69.91 | 56.25 | 19- Firozabad |
| 20- एटा | 45.73 | 40.36 | 61.09 | 54.53 | 20- Etah |
| 21- कासगंज | .. | 42.09 | .. | 49.12 | 21- Kasganj |
| 22- मैनपुरी | 45.95 | 42.63 | 61.06 | 54.26 | 22- Mainpuri |
| 23- बदायूँ | 56.07 | 44.50 | 66.84 | 49.90 | 23- Badaun |
| 24- बरेली | 67.19 | 52.36 | 55.85 | 42.76 | 24- Bareilly |
| 25- पीलीभीत | 56.64 | 54.39 | 44.45 | 41.51 | 25- Pilibhit |
| 26- शाहजहाँपुर | 63.83 | 50.03 | 63.46 | 47.62 | 26- Shahjahanpur |
| 27- फर्रुखाबाद | 40.00 | 30.41 | 58.55 | 60.62 | 27- Farrukhabad |
| 28- कन्नौज | 42.00 | 33.94 | 63.10 | 56.14 | 28- Kannauj |
| 29- इटावा | 43.03 | 42.06 | 51.11 | 54.24 | 29- Etawah |
| 30- औरैया | 49.26 | 42.33 | 61.54 | 55.47 | 30- Auraiya |
| पश्चिमी सम्भाग | 57.81 | 47.74 | 56.52 | 46.81 | Western Region |
| 31- खीरी | 54.29 | 64.86 | 33.91 | 32.21 | 31- Kheri |
| 32- सीतापुर | 57.81 | 53.67 | 45.87 | 40.06 | 32- Sitapur |
| 33- हरदोई | 49.24 | 43.65 | 57.74 | 54.04 | 33- Hardoi |
| 34- उन्नाव | 39.24 | 38.63 | 52.67 | 55.88 | 34- Unnao |
| 35- लखनऊ | 31.01 | 33.50 | 45.69 | 47.17 | 35- Lucknow |
| 36- रायबरेली | 43.17 | 43.31 | 46.32 | 54.56 | 36- Rae Bareli |
| 37- कानपुर देहात | 36.14 | 36.13 | 55.03 | 62.81 | 37- Kanpur Dehat |
| 38- कानपुर नगर | 38.10 | 36.88 | 58.80 | 59.75 | 38- Kanpur Nagar |
| 39- फतेहपुर | 42.78 | 37.34 | 53.76 | 60.63 | 39- Fatehpur |
| 40- बाराबंकी | 52.32 | 42.94 | 49.85 | 42.68 | 40- Barabanki |
| केन्द्रीय सम्भाग | 46.58 | 45.73 | 48.67 | 48.89 | Central Region |

vufire v10M1s
Tentative Data

5-कृषि

AGRICULTURE

| जिला/सम्भाग | 74.सकल बोये गये क्षेत्रफल में खरीफ एवं रबी फसलों के क्षेत्रफल का प्रतिशत अंश | | | | District/Region |
|---------------------------|--|--------------|--------------|--------------|---------------------------|
| | Percentage share of area under Kharif and Rabi crops in gross area sown | | | | |
| | खरीफ | | रबी | | |
| | Kharif | | Rabi | | |
| | 2000-01 | 2014-15 | 2000-01 | 2014-15 | |
| 1 | 234 | 235 | 236 | 237 | 1 |
| 41- जालौन | 15.82 | 26.13 | 69.08 | 73.16 | 41- Jalaun |
| 42- झाँसी | 24.17 | 37.52 | 59.31 | 61.88 | 42- Jhansi |
| 43- ललितपुर | 23.31 | 46.33 | 43.25 | 53.56 | 43- Lalitpur |
| 44- हमीरपुर | 21.69 | 31.28 | 64.61 | 68.63 | 44- Hamirpur |
| 45- महोबा | 17.97 | 35.41 | 65.31 | 64.58 | 45- Mahoba |
| 46- बाँदा | 30.06 | 31.77 | 63.92 | 68.17 | 46- Banda |
| 47- चित्रकूट | 22.52 | 31.93 | 37.03 | 67.93 | 47- Chitrakoot |
| बुन्देलखण्ड सम्भाग | 22.48 | 35.12 | 57.65 | 64.61 | Bundelkhand Region |
| 48- प्रतापगढ़ | 43.52 | 44.53 | 46.82 | 53.07 | 48- Pratapgarh |
| 49- कौशाम्बी | 38.64 | 43.49 | 47.83 | 52.82 | 49- Kaushambi |
| 50- इलाहाबाद | 49.83 | 41.27 | 53.62 | 56.43 | 50- Allahabad |
| 51- फैजाबाद | 49.95 | 48.01 | 45.58 | 45.69 | 51- Faizabad |
| 52- अम्बेदकर नगर | 56.84 | 47.39 | 56.46 | 47.77 | 52- Ambedkar Nagar |
| 53- सुल्तानपुर | 47.76 | 46.55 | 46.52 | 47.49 | 53- Sultanpur |
| 54- अमेठी | .. | 46.55 | .. | 48.92 | 54- Amethi |
| 55- बहराइच | 53.69 | 54.78 | 43.90 | 43.50 | 55- Bahraich |
| 56- श्रावस्ती | 54.71 | 48.93 | 56.38 | 49.15 | 56- Shrawasti |
| 57- बलरामपुर | 51.43 | 54.81 | 47.07 | 44.46 | 57- Balrampur |
| 58- गोण्डा | 58.33 | 54.40 | 52.25 | 42.74 | 58- Gonda |
| 59- सिद्धार्थनगर | 59.34 | 53.57 | 52.19 | 45.85 | 59- Siddharth Nagar |
| 60- बस्ती | 55.10 | 54.25 | 48.80 | 44.08 | 60- Basti |
| 61- संतकबीर नगर | 54.09 | 45.78 | 54.58 | 52.26 | 61- Sant Kabir Nagar |
| 62- महाराजगंज | 64.33 | 51.32 | 56.36 | 47.12 | 62- Mahrajganj |
| 63- गोरखपुर | 51.25 | 44.41 | 60.21 | 54.02 | 63- Gorakhpur |
| 64- कुशीनगर | 66.57 | 57.32 | 44.87 | 38.80 | 64- Kushinagar |
| 65- देवरिया | 63.33 | 47.46 | 61.19 | 51.48 | 65- Deoria |
| 66- आजमगढ़ | 60.01 | 49.18 | 58.21 | 50.04 | 66- Azamgarh |
| 67- मऊ | 62.08 | 47.65 | 60.80 | 50.96 | 67- Mau |
| 68- बलिया | 54.27 | 47.76 | 60.54 | 50.39 | 68- Ballia |
| 69- जौनपुर | 54.71 | 47.79 | 54.80 | 50.83 | 69- Jaunpur |
| 70- गाजीपुर | 55.22 | 47.13 | 63.73 | 51.54 | 70- Ghazipur |
| 71- चन्दौली | 45.18 | 51.88 | 44.53 | 47.95 | 71- Chandauli |
| 72- वाराणसी | 57.02 | 47.32 | 52.75 | 51.04 | 72- Varanasi |
| 73- संतरविदास नगर | 47.02 | 45.24 | 51.49 | 52.39 | 73- Sant Ravidas Nagar |
| 74- मिर्जापुर | 33.83 | 39.33 | 35.57 | 60.41 | 74- Mirzapur |
| 75- सोनभद्र | 22.07 | 46.96 | 17.25 | 52.95 | 75- Sonbhadra |
| पूर्वी सम्भाग | 50.53 | 48.71 | 48.96 | 49.20 | Eastern Region |
| उत्तर प्रदेश | 48.79 | 46.30 | 52.49 | 49.97 | Uttar Pradesh |

vufilre vixdM
Tentative Data

5-कृषि

AGRICULTURE

| जिला/सम्भाग | 75. वाणिज्यिक फसलों के अंतर्गत क्षेत्रफल का सकल बोये गये क्षेत्रफल से प्रतिशत | | 76. कुल अवशेष जल का कुल भूमिगत जल से प्रतिशत | | District/Region |
|-------------------------|---|--------------|--|--------------|-----------------------|
| | Percentage of area under commercial crops to gross sown area | | percentage of total remaining water to total underground water | | |
| | 2000-01 | 2015-16 | 1999-2000 | 2016-17 | |
| 1 | 238 | 239 | 240 | 241 | I |
| 1- सहारनपुर | 51.26 | 52.90 | 31.00 | 0.00 | 1- Saharanpur |
| 2- मुजफ्फरनगर | 62.39 | 68.66 | 39.00 | 33.52 | 2- Muzaffarnagar |
| 3- शामली | .. | 53.72 | .. | 0.00 | 3- Shamli |
| 4- बिजनौर | 58.69 | 61.53 | 36.00 | 32.55 | 4- Bijnor |
| 5- मुरादाबाद | 29.29 | 29.05 | 20.00 | 15.16 | 5- Moradabad |
| 6- संभल | .. | 25.21 | .. | 0.00 | 6- Sambhal |
| 7- रामपुर | 20.00 | 19.25 | 40.00 | 0.00 | 7- Rampur |
| 8- अमरोहा | 48.70 | 52.14 | 19.00 | 0.00 | 8- Amroha |
| 9- मेरठ | 63.65 | 67.55 | 46.00 | 29.82 | 9- Meerut |
| 10- बागपत | 61.76 | 64.12 | 18.00 | 1.70 | 10- Baghpat |
| 11- गाजियाबाद | 54.42 | 52.41 | 43.00 | 0.00 | 11- Ghaziabad |
| 12- हापुड़ | .. | 53.42 | .. | 10.96 | 12- Hapur |
| 13- गौतमबुद्ध नगर | 23.66 | 21.22 | 52.00 | 6.93 | 13- G.B.Nagar |
| 14- बुलन्दशहर | 30.88 | 30.73 | 35.00 | 18.09 | 14- Bulandshahr |
| 15- अलीगढ़ | 16.50 | 20.58 | 19.00 | 17.87 | 15- Aligarh |
| 16- हाथरस | 21.44 | 36.73 | 32.00 | 15.48 | 16- Hathras |
| 17- मथुरा | 21.71 | 31.04 | 35.00 | 8.04 | 17- Mathura |
| 18- आगरा | 33.42 | 37.08 | 28.00 | 0.00 | 18- Agra |
| 19- फिरोजाबाद | 19.36 | 31.41 | 25.00 | 0.00 | 19- Firozabad |
| 20- एटा | 19.83 | 13.24 | 20.00 | 11.71 | 20- Etah |
| 21- कासगंज | .. | 20.25 | .. | 0.49 | 21- Kasganj |
| 22- मैनपुरी | 12.46 | 15.93 | 30.00 | 14.24 | 22- Mainpuri |
| 23- बदायूं | 15.24 | 20.29 | 9.00 | 15.25 | 23- Badaun |
| 24- बरेली | 25.13 | 28.01 | 28.00 | 40.45 | 24- Bareilly |
| 25- पीलीभीत | 18.41 | 24.04 | 41.00 | 35.47 | 25- Pilibhit |
| 26- शाहजहाँपुर | 17.78 | 25.42 | 40.00 | 40.54 | 26- Shahjahanpur |
| 27- फर्रुखाबाद | 33.66 | 36.51 | 31.00 | 20.16 | 27- Farrukhabad |
| 28- कन्नौज | 27.95 | 30.16 | 41.00 | 33.43 | 28- Kannauj |
| 29- इटावा | 14.31 | 18.20 | 64.00 | 54.01 | 29- Etawah |
| 30- औरैया | 12.13 | 11.52 | 56.00 | 31.12 | 30- Auraiya |
| पश्चिमी सम्भाग | 30.49 | 32.97 | 34.00 | 15.40 | Western Region |
| 31- खीरी | 38.05 | 47.94 | 29.00 | 37.65 | 31- Kheri |
| 32- सीतापुर | 26.05 | 35.86 | 27.00 | 29.72 | 32- Sitapur |
| 33- हरदोई | 16.34 | 18.44 | 49.00 | 31.48 | 33- Hardoi |
| 34- उन्नाव | 13.23 | 19.33 | 53.00 | 34.71 | 34- Unnao |
| 35- लखनऊ | 21.04 | 28.19 | 49.00 | 31.42 | 35- Lucknow |
| 36- रायबरेली | 8.80 | 12.77 | 45.00 | 27.21 | 36- Rae Bareli |
| 37- कानपुर देहात | 14.87 | 16.40 | 45.00 | 32.12 | 37- Kanpur Dehat |
| 38- कानपुर नगर | 21.65 | 21.37 | 44.00 | 15.47 | 38- Kanpur Nagar |
| 39- फतेहपुर | 13.08 | 19.07 | 57.00 | 4.79 | 39- Fatehpur |
| 40- बाराबंकी | 21.52 | 27.55 | 76.00 | 35.69 | 40- Barabanki |
| केन्द्रीय सम्भाग | 20.77 | 26.59 | 45.00 | 30.31 | Central Region |

vufire vtdm

Tentative Data

5-कृषि

AGRICULTURE

| जिला/सम्भाग | 75. वाणिज्यिक फसलों के अंतर्गत क्षेत्रफल का सकल बोये गये क्षेत्रफल से प्रतिशत | | 76. कुल अवशेष जल का कुल भूमिगत जल से प्रतिशत | | District/Region |
|---------------------------|---|--------------|--|--------------|---------------------------|
| | Percentage of area under commercial crops to gross sown area | | percentage of total remaining water to total underground water | | |
| | 2000-01 | 2015-16 | 1999-2000 | 2016-17 | |
| 1 | 238 | 239 | 240 | 241 | 1 |
| 41- जालौन | 7.51 | 23.34 | 81.00 | 71.39 | 41- Jalaun |
| 42- झाँसी | 12.77 | 44.13 | 55.00 | 31.96 | 42- Jhansi |
| 43- ललितपुर | 7.50 | 25.66 | 48.00 | 38.38 | 43- Lalitpur |
| 44- हमीरपुर | 6.72 | 43.23 | 75.00 | 35.88 | 44- Hamirpur |
| 45- महोबा | 12.97 | 62.08 | 75.00 | 0.00 | 45- Mahoba |
| 46- बाँदा | 3.39 | 67.67 | 77.00 | 45.37 | 46- Banda |
| 47- चित्रकूट | 4.04 | 30.37 | 79.00 | 33.87 | 47- Chitrakoot |
| बुन्देलखण्ड सम्भाग | 7.87 | 42.30 | 71.00 | 49.65 | Bundelkhand Region |
| 48- प्रतापगढ़ | 6.54 | 4.61 | 66.00 | 0.00 | 48- Pratapgarh |
| 49- कौशाम्बी | 9.16 | 17.64 | 67.00 | 8.93 | 49- Kaushambi |
| 50- इलाहाबाद | 6.71 | 9.46 | 54.00 | 19.06 | 50- Allahabad |
| 51- फैजाबाद | 15.33 | 19.09 | 48.00 | 37.81 | 51- Faizabad |
| 52- अम्बेदकर नगर | 10.64 | 13.91 | 37.00 | 43.11 | 52- Ambedkar Nagar |
| 53- सुल्तानपुर | 12.24 | 9.07 | 54.00 | 27.21 | 53- Sultanpur |
| 54- अमेठी | .. | 10.84 | .. | 31.53 | 54- Amethi |
| 55- बहराइच | 10.87 | 16.86 | 49.00 | 44.92 | 55- Bahraich |
| 56- श्रावस्ती | 6.56 | 10.23 | 45.00 | 29.67 | 56- Shrawasti |
| 57- बलरामपुर | 19.60 | 21.89 | 63.00 | 50.18 | 57- Balrampur |
| 58- गोण्डा | 11.84 | 25.91 | 32.00 | 29.37 | 58- Gonda |
| 59- सिद्धार्थनगर | 5.93 | 2.87 | 51.00 | 35.77 | 59- Siddharth Nagar |
| 60- बस्ती | 14.24 | 20.82 | 38.00 | 21.45 | 60- Basti |
| 61- संतकबीर नगर | 7.37 | 7.05 | 44.00 | 32.91 | 61- Sant Kabir Nagar |
| 62- महाराजगंज | 9.72 | 8.06 | 73.00 | 38.18 | 62- Mahrajganj |
| 63- गोरखपुर | 6.79 | 6.49 | 38.00 | 45.45 | 63- Gorakhpur |
| 64- कुशीनगर | 28.24 | 28.49 | 74.00 | 52.72 | 64- Kushinagar |
| 65- देवरिया | 9.53 | 8.69 | 33.00 | 21.90 | 65- Deoria |
| 66- आजमगढ़ | 8.26 | 7.53 | 47.00 | 34.90 | 66- Azamgarh |
| 67- मऊ | 7.71 | 6.33 | 41.00 | 30.10 | 67- Mau |
| 68- बलिया | 9.84 | 7.11 | 53.00 | 33.76 | 68- Ballia |
| 69- जौनपुर | 9.33 | 5.81 | 42.00 | 11.02 | 69- Jaunpur |
| 70- गाजीपुर | 11.77 | 7.99 | 58.00 | 31.55 | 70- Ghazipur |
| 71- चन्दौली | 5.46 | 4.48 | 78.00 | 61.98 | 71- Chandauli |
| 72- वाराणसी | 14.45 | 13.28 | 45.00 | 13.72 | 72- Varanasi |
| 73- संतरविदास नगर | 7.48 | 6.80 | 49.00 | 7.48 | 73- Sant Ravidas Nagar |
| 74- मिर्जापुर | 8.69 | 25.19 | 81.00 | 37.62 | 74- Mirzapur |
| 75- सोनभद्र | 10.94 | 18.95 | 78.00 | 56.88 | 75- Sonbhadra |
| पूर्वी सम्भाग | 10.58 | 12.32 | 54.00 | 30.64 | Eastern Region |
| उत्तर प्रदेश | 19.75 | 25.98 | 46.00 | 26.35 | Uttar Pradesh |

vufllre vlllllls

Tentative Data

6- पशुपालन एवं मत्स्य पालन
ANIMAL HUSBANDRY AND FISHERIES

| जिला/सम्भाग | 77.प्रति सौ पशुधन संख्या पर शुद्ध बोया गया क्षेत्रफल (हेक्टेयर) | | 78.प्रति पशुधन संख्या पर जनसंख्या | | District/Region |
|-------------------------|---|----------------------|-----------------------------------|----------------------|-----------------------|
| | Net area sown per hundred of Livestocks (hac.) | | Population per Livestocks | | |
| | 2000-01 ^α | 2014-15 [#] | 2000-01 ^α | 2016-17 [#] | |
| 1 | 242 | 243 | 244 | 245 | 1 |
| 1- सहारनपुर | 29.41 | 25.91 | 3.04 | 3.58 | 1- Saharanpur |
| 2- मुजफ्फरनगर | 30.29 | 25.53 | 3.26 | 3.64 | 2- Muzaffarnagar |
| 3- शामली | .. | 24.03 | .. | 3.10 | 3- Shamli |
| 4- बिजनौर | 39.20 | 28.59 | 3.60 | 3.46 | 4- Bijnor |
| 5- मुरादाबाद | 37.61 | 19.74 | 4.37 | 3.68 | 5- Moradabad |
| 6- संभल | .. | 27.12 | .. | 3.22 | 6- Sambhal |
| 7- रामपुर | 38.59 | 21.39 | 3.83 | 2.86 | 7- Rampur |
| 8- अमरोहा | 25.66 | 19.13 | 2.24 | 2.26 | 8- Amroha |
| 9- मेरठ | 27.04 | 21.28 | 3.98 | 3.99 | 9- Meerut |
| 10- बागपत | 22.72 | 19.44 | 2.39 | 2.45 | 10- Baghpat |
| 11- गाजियाबाद | 25.01 | 12.75 | 5.70 | 10.41 | 11- Ghaziabad |
| 12- हापुड़ | .. | 23.54 | .. | 3.91 | 12- Hapur |
| 13- गौतमबुद्ध नगर | 35.42 | 3.78 | 2.99 | 1.14 | 13- G.B.Nagar |
| 14- बुलन्दशहर | 23.64 | 71.98 | 2.40 | 9.13 | 14- Bulandshahr |
| 15- अलीगढ़ | 33.97 | 25.20 | 3.35 | 3.33 | 15- Aligarh |
| 16- हाथरस | 27.37 | 9.65 | 2.50 | 1.08 | 16- Hathras |
| 17- मथुरा | 39.21 | 30.78 | 2.99 | 3.21 | 17- Mathura |
| 18- आगरा | 33.61 | 31.43 | 4.16 | 5.88 | 18- Agra |
| 19- फिरोजाबाद | 26.78 | 11.85 | 3.08 | 1.77 | 19- Firozabad |
| 20- एटा | 34.80 | 28.99 | 2.98 | 2.12 | 20- Etah |
| 21- कासगंज | .. | 12.16 | .. | 1.30 | 21- Kasganj |
| 22- मेनपुरी | 34.68 | 18.54 | 2.95 | 1.82 | 22- Mainpuri |
| 23- बदायूं | 34.99 | 26.78 | 2.57 | 3.04 | 23- Badaun |
| 24- बरेली | 37.69 | 29.35 | 4.07 | 4.35 | 24- Bareilly |
| 25- पीलीभीत | 44.81 | 44.70 | 3.27 | 4.22 | 25- Pilibhit |
| 26- शाहजहाँपुर | 36.49 | 34.60 | 2.53 | 3.18 | 26- Shahjahanpur |
| 27- फर्रुखाबाद | 23.64 | 25.43 | 2.24 | 3.67 | 27- Farrukhabad |
| 28- कन्नौज | 23.62 | 19.42 | 2.24 | 2.44 | 28- Kannauj |
| 29- इटावा | 23.40 | 20.81 | 2.12 | 2.32 | 29- Etawah |
| 30- औरैया | 29.06 | 22.14 | 2.41 | 2.30 | 30- Auraiya |
| पश्चिमी सम्भाग | 31.61 | 22.41 | 3.13 | 3.02 | Western Region |
| 31- खीरी | 39.17 | 28.24 | 2.57 | 2.61 | 31- Kheri |
| 32- सीतापुर | 26.55 | 31.52 | 2.21 | 3.51 | 32- Sitapur |
| 33- हरदोई | 31.62 | 28.26 | 2.49 | 2.90 | 33- Hardoi |
| 34- उन्नाव | 25.33 | 24.02 | 2.27 | 2.54 | 34- Unnao |
| 35- लखनऊ | 22.94 | 17.65 | 5.87 | 6.67 | 35- Lucknow |
| 36- रायबरेली | 18.80 | 21.50 | 1.84 | 3.31 | 36- Rae Bareli |
| 37- कानपुर देहात | 26.32 | 22.93 | 1.92 | 1.98 | 37- Kanpur Dehat |
| 38- कानपुर नगर | 29.18 | 20.97 | 6.20 | 5.37 | 38- Kanpur Nagar |
| 39- फतेहपुर | 22.44 | 19.33 | 1.75 | 1.86 | 39- Fatehpur |
| 40- बाराबंकी | 20.56 | 22.46 | 2.15 | 3.27 | 40- Barabanki |
| केन्द्रीय सम्भाग | 26.16 | 24.38 | 2.58 | 3.18 | Central Region |

^α पशुगणना वर्ष 1997 पर आधारित। Based on cattle census 1997

[#] पशुगणना वर्ष 2012 पर आधारित। Based on cattle census 2012

¹ क) cks k x: k {KO o"l 2014&15 i j v/k/kfj r gA Net area sown is based on year 2014-15

6- पशुपालन एवं मत्स्य पालन
ANIMAL HUSBANDRY AND FISHERIES

| जिला/सम्भाग | 77.प्रति सौ पशुधन संख्या पर शुद्ध बोया गया क्षेत्रफल (हेक्टेयर) | | 78.प्रति पशुधन संख्या पर जनसंख्या | | District/Region |
|---------------------------|---|----------------------|-----------------------------------|----------------------|---------------------------|
| | Net area sown per hundred of Livestocks (hac.) | | Population per Livestocks | | |
| | 2000-01 ^α | 2014-15 [#] | 2000-01 ^α | 2016-17 [#] | |
| 1 | 242 | 243 | 244 | 245 | 1 |
| 41- जालौन | 48.10 | 43.79 | 2.02 | 2.24 | 41- Jalaun |
| 42- झाँसी | 40.95 | 35.86 | 2.15 | 2.22 | 42- Jhansi |
| 43- ललितपुर | 35.08 | 34.28 | 1.34 | 1.53 | 43- Lalitpur |
| 44- हमीरपुर | 52.15 | 37.17 | 1.66 | 1.41 | 44- Hamirpur |
| 45- महोबा | 52.19 | 42.10 | 1.68 | 1.72 | 45- Mahoba |
| 46- बांदा | 35.56 | 37.74 | 1.56 | 2.05 | 46- Banda |
| 47- चित्रकूट | 31.82 | 22.74 | 1.45 | 1.47 | 47- Chitrakoot |
| बुन्देलखण्ड सम्भाग | 41.46 | 36.09 | 1.71 | 1.82 | Bundelkhand Region |
| 48- प्रतापगढ़ | 18.79 | 19.40 | 2.30 | 3.23 | 48- Pratapgarh |
| 49- कौशांबी | 18.95 | 19.37 | 1.96 | 2.61 | 49- Kaushambi |
| 50- इलाहाबाद | 23.58 | 18.71 | 3.13 | 3.66 | 50- Allahabad |
| 51- फैजाबाद | 23.66 | 19.58 | 2.83 | 3.02 | 51- Faizabad |
| 52- अम्बेदकर नगर | 25.30 | 24.76 | 3.03 | 3.78 | 52- Ambedkar Nagar |
| 53- सुल्तानपुर | 24.00 | 19.82 | 2.64 | 2.95 | 53- Sultanpur |
| 54- अमेठी | .. | 15.55 | .. | 1.91 | 54- Amethi |
| 55- बहराइच | 28.91 | 22.13 | 2.42 | 2.93 | 55- Bahraich |
| 56- श्रावस्ती | 34.04 | 27.33 | 2.32 | 2.18 | 56- Shravasti |
| 57- बलरामपुर | 27.55 | 33.64 | 2.29 | 3.82 | 57- Balrampur |
| 58- गोण्डा | 22.23 | 24.50 | 2.16 | 3.32 | 58- Gonda |
| 59- सिद्धार्थ नगर | 40.70 | 34.48 | 3.32 | 4.17 | 59- Siddharth Nagar |
| 60- बस्ती | 34.05 | 31.40 | 3.36 | 3.95 | 60- Basti |
| 61- संतकबीर नगर | 39.05 | 36.32 | 4.24 | 5.56 | 61- Sant Kabir Nagar |
| 62- महाराजगंज | 30.19 | 36.03 | 3.18 | 5.36 | 62- Mahrajganj |
| 63- गोरखपुर | 42.76 | 30.67 | 6.15 | 6.03 | 63- Gorakhpur |
| 64- कुशीनगर | 42.51 | 28.84 | 5.47 | 5.06 | 64- Kushinagar |
| 65- देवरिया | 32.88 | 28.37 | 4.45 | 4.73 | 65- Deoria |
| 66- आजमगढ़ | 24.74 | 22.32 | 3.19 | 3.71 | 66- Azamgarh |
| 67- मऊ | 26.49 | 22.28 | 3.76 | 4.46 | 67- Mau |
| 68- बलिया | 30.51 | 30.11 | 3.80 | 4.89 | 68- Ballia |
| 69- जौनपुर | 32.89 | 21.77 | 4.38 | 3.74 | 69- Jaunpur |
| 70- गाजीपुर | 25.54 | 20.58 | 2.93 | 3.15 | 70- Ghazipur |
| 71- चन्दौली | 33.01 | 24.03 | 3.88 | 3.72 | 71- Chandauli |
| 72- वाराणसी | 18.72 | 13.23 | 5.08 | 5.44 | 72- Varanasi |
| 73- संतरविदास नगर | 24.63 | 15.20 | 4.69 | 3.56 | 73- Sant Ravidas Nagar |
| 74- मिर्जापुर | 24.15 | 22.02 | 2.32 | 2.81 | 74- Mirzapur |
| 75- सोनभद्र | 26.37 | 15.60 | 1.98 | 2.02 | 75- Sonbhadra |
| पूर्वी सम्भाग | 27.45 | 23.16 | 3.18 | 3.64 | Eastern Region |
| उत्तर प्रदेश | 29.80 | 24.15 | 2.92 | 3.17 | Uttar Pradesh |

^α पशुगणना वर्ष 1997 पर आधारित। Based on cattle census 1997

[#] पशुगणना वर्ष 2012 पर आधारित। Based on cattle census 2012

¹ क) cks k x: k {k0 o"l 2014&15 i j v\k/kfj r g# Net area sown is based on year 2014-15

6- पशुपालन एवं मत्स्य पालन
ANIMAL HUSBANDRY AND FISHERIES

| जिला/सम्भाग | 79.प्रति लाख पशुधन पर पशु चिकित्सालय | | 80.प्रति लाख पशुधन पर पशुधन विकास केन्द्र /पशुपालन केन्द्र | | District/Region |
|-------------------------|---|-------------|--|-------------|-----------------------|
| | Veterinary hospitals per lac of Livestock | | Livestock development centers per lac of Livestock | | |
| | 2000-01α | 2016-17# | 2000-01α | 2016-17# | |
| 1 | 246 | 247 | 248 | 249 | 1 |
| 1- सहारनपुर | 2.80 | 4.10 | 5.06 | 3.82 | 1- Saharanpur |
| 2- मुजफ्फरनगर | 3.52 | 6.16 | 4.54 | 6.27 | 2- Muzaffarnagar |
| 3- शामली | .. | 6.65 | .. | 4.81 | 3- Shamli |
| 4- बिजनौर | 3.36 | 3.58 | 3.48 | 2.27 | 4- Bijnor |
| 5- मुरादाबाद | 2.94 | 2.65 | 9.42 | 5.29 | 5- Moradabad |
| 6- संभल | .. | 2.67 | .. | 4.94 | 6- Sambhal |
| 7- रामपुर | 3.02 | 2.91 | 3.62 | 2.13 | 7- Rampur |
| 8- अमरोहा | 1.80 | 2.68 | 16.94 | 4.46 | 8- Amroha |
| 9- मेरठ | 3.34 | 4.26 | 8.68 | 7.11 | 9- Meerut |
| 10- बागपत | 2.68 | 6.12 | 10.49 | 7.92 | 10- Baghpat |
| 11- गाजियाबाद | 5.10 | 5.26 | 10.56 | 3.51 | 11- Ghaziabad |
| 12- हापुड़ | .. | 5.69 | .. | 7.59 | 12- Hapur |
| 13- गौतमबुद्ध नगर | 4.84 | 1.41 | 4.58 | 0.53 | 13- G.B.Nagar |
| 14- बुलन्दशहर | 2.72 | 13.45 | 4.79 | 12.49 | 14- Bulandshahr |
| 15- अलीगढ़ | 4.30 | 4.46 | 13.57 | 10.15 | 15- Aligarh |
| 16- हाथरस | 1.88 | 1.62 | 4.32 | 1.29 | 16- Hathras |
| 17- मथुरा | 2.48 | 3.78 | 4.08 | 4.93 | 17- Mathura |
| 18- आगरा | 2.68 | 4.86 | 4.19 | 4.37 | 18- Agra |
| 19- फिरोजाबाद | 3.04 | 1.94 | 4.26 | 2.53 | 19- Firozabad |
| 20- एटा | 2.16 | 7.18 | 3.34 | 4.21 | 20- Etah |
| 21- कासगंज | .. | 1.44 | .. | 1.86 | 21- Kasganj |
| 22- मेनपुरी | 2.80 | 3.56 | 5.60 | 3.46 | 22- Mainpuri |
| 23- बदायूँ | 2.54 | 2.29 | 4.23 | 3.12 | 23- Badaun |
| 24- बरेली | 3.43 | 3.55 | 2.97 | 2.31 | 24- Bareilly |
| 25- पीलीभीत | 3.02 | 3.77 | 5.23 | 4.71 | 25- Pilibhit |
| 26- शाहजहाँपुर | 2.91 | 3.35 | 2.41 | 2.56 | 26- Shahjahanpur |
| 27- फर्रुखाबाद | 1.86 | 5.02 | 3.87 | 4.48 | 27- Farrukhabad |
| 28- कन्नौज | 2.11 | 3.13 | 1.95 | 1.63 | 28- Kannauj |
| 29- इटावा | 3.50 | 3.81 | 5.25 | 4.49 | 29- Etawah |
| 30- औरैया | 2.47 | 2.96 | 4.52 | 3.43 | 30- Auraiya |
| पश्चिमी सम्भाग | 2.95 | 3.58 | 5.71 | 3.93 | Western Region |
| 31- खीरी | 3.17 | 2.69 | 2.60 | 1.64 | 31- Kheri |
| 32- सीतापुर | 2.34 | 2.91 | 1.91 | 2.70 | 32- Sitapur |
| 33- हरदोई | 2.66 | 3.19 | 5.32 | 3.71 | 33- Hardoi |
| 34- उन्नाव | 3.82 | 4.46 | 2.97 | 3.15 | 34- Unnao |
| 35- लखनऊ | 3.87 | 4.82 | 7.75 | 5.34 | 35- Lucknow |
| 36- रायबरेली | 2.38 | 4.98 | 3.67 | 3.45 | 36- Rae Bareli |
| 37- कानपुर देहात | 2.81 | 3.13 | 7.70 | 5.84 | 37- Kanpur Dehat |
| 38- कानपुर नगर | 4.38 | 4.20 | 12.85 | 8.51 | 38- Kanpur Nagar |
| 39- फतेहपुर | 2.52 | 2.61 | 3.67 | 3.21 | 39- Fatehpur |
| 40- बाराबंकी | 2.68 | 3.85 | 5.36 | 6.32 | 40- Barabanki |
| केन्द्रीय सम्भाग | 2.91 | 3.53 | 4.64 | 4.01 | Central Region |

α पशुगणना वर्ष 1997 पर आधारित। Based on cattle census 1997

पशुगणना वर्ष 2012 पर आधारित। Based on cattle census 2012

6- पशुपालन एवं मत्स्य पालन
ANIMAL HUSBANDRY AND FISHERIES

| जिला/सम्भाग | 79.प्रति लाख पशुधन पर पशु चिकित्सालय | | 80.प्रति लाख पशुधन पर पशुधन विकास केन्द्र /पशुपालन केन्द्र | | District/Region |
|---------------------------|---|-------------|--|-------------|---------------------------|
| | Veterinary hospitals per lac of Livestock | | Livestock development centers per lac of Livestock | | |
| | 2000-01 α | 2016-17# | 2000-01 α | 2016-17# | |
| 1 | 246 | 247 | 248 | 249 | 1 |
| 41- जालौन | 2.51 | 3.24 | 4.74 | 4.36 | 41- Jalaun |
| 42- झाँसी | 2.48 | 2.62 | 1.86 | 1.68 | 42- Jhansi |
| 43- ललितपुर | 2.63 | 2.93 | 3.46 | 2.82 | 43- Lalitpur |
| 44- हमीरपुर | 2.57 | 2.90 | 3.69 | 2.65 | 44- Hamirpur |
| 45- महोबा | 2.15 | 3.02 | 3.34 | 1.77 | 45- Mahoba |
| 46- बांदा | 1.88 | 2.66 | 2.62 | 1.91 | 46- Banda |
| 47- चित्रकूट | 2.01 | 1.84 | 2.93 | 1.97 | 47- Chitrakoot |
| बुन्देलखण्ड सम्भाग | 2.32 | 2.74 | 3.17 | 2.46 | Bundelkhand Region |
| 48- प्रतापगढ़ | 3.82 | 5.17 | 4.16 | 4.32 | 48- Pratapgarh |
| 49- कौशाम्बी | 1.97 | 2.51 | 3.79 | 3.25 | 49- Kaushambi |
| 50- इलाहाबाद | 2.62 | 3.16 | 5.62 | 5.31 | 50- Allahabad |
| 51- फैजाबाद | 3.01 | 2.95 | 3.14 | 2.04 | 51- Faizabad |
| 52- अम्बेदकर नगर | 2.26 | 2.93 | 3.17 | 3.07 | 52- Ambedkar Nagar |
| 53- सुल्तानपुर | 3.75 | 3.77 | 6.50 | 5.49 | 53- Sultanpur |
| 54- अमेठी | .. | 3.01 | .. | 4.41 | 54- Amethi |
| 55- बहराइच | 2.87 | 2.49 | 2.05 | 2.01 | 55- Bahraich |
| 56- श्रावस्ती | 3.58 | 2.67 | 1.39 | 0.62 | 56- Shrawasti |
| 57- बलरामपुर | 2.20 | 3.01 | 2.33 | 3.01 | 57- Balrampur |
| 58- गोण्डा | 2.68 | 3.23 | 3.08 | 2.71 | 58- Gonda |
| 59- सिद्धार्थनगर | 3.94 | 3.80 | 5.91 | 5.12 | 59- Siddharth Nagar |
| 60- बस्ती | 4.42 | 5.07 | 5.40 | 4.62 | 60- Basti |
| 61- संतकबीर नगर | 5.10 | 5.35 | 6.00 | 5.65 | 61- Sant Kabir Nagar |
| 62- महाराजगंज | 4.59 | 5.97 | 3.85 | 4.34 | 62- Mahrajganj |
| 63- गोरखपुर | 7.70 | 7.46 | 10.65 | 5.81 | 63- Gorakhpur |
| 64- कुशीनगर | 4.20 | 3.22 | 5.34 | 5.02 | 64- Kushinagar |
| 65- देवरिया | 4.11 | 4.19 | 6.08 | 5.06 | 65- Deoria |
| 66- आजमगढ़ | 4.00 | 4.88 | 4.49 | 3.53 | 66- Azamgarh |
| 67- मऊ | 5.34 | 5.99 | 4.93 | 5.05 | 67- Mau |
| 68- बलिया | 6.67 | 8.74 | 5.56 | 5.64 | 68- Ballia |
| 69- जौनपुर | 3.84 | 3.06 | 5.65 | 3.30 | 69- Jaunpur |
| 70- गाजीपुर | 3.39 | 4.51 | 4.85 | 3.70 | 70- Ghazipur |
| 71- चन्दौली | 3.59 | 3.18 | 5.26 | 3.71 | 71- Chandauli |
| 72- वाराणसी | 2.28 | 2.63 | 2.93 | 2.07 | 72- Varanasi |
| 73- संतरविदास नगर | 3.15 | 2.53 | 3.15 | 1.90 | 73- Sant Ravidas Nagar |
| 74- मिर्जापुर | 2.66 | 3.03 | 3.22 | 2.82 | 74- Mirzapur |
| 75- सोनभद्र | 2.05 | 2.42 | 2.19 | 1.45 | 75- Sonbhadra |
| पूर्वी सम्भाग | 3.56 | 3.85 | 4.46 | 3.72 | Eastern Region |
| उत्तर प्रदेश | 3.11 | 3.59 | 4.82 | 3.75 | Uttar Pradesh |

α पशुगणना वर्ष 1997 पर आधारित। Based on cattle census 1997

पशुगणना वर्ष 2012 पर आधारित। Based on cattle census 2012

6- पशुपालन एवं मत्स्य पालन
ANIMAL HUSBANDRY AND FISHERIES

| जिला/सम्भाग | 81.प्रति दुधारु पशुओं पर जनसंख्या | | 82.प्रति लाख दुधारु पशुओं पर कृत्रिम गर्भाधान केन्द्र/ उपकेन्द्र | | District/Region |
|-------------------------|-----------------------------------|--------------|--|--------------|-----------------------|
| | Population per milch cattle | | A.I. centres/subcentres per lac of milch cattles | | |
| | 2000-01α | 2016-17# | 2000-01α | 2016-17# | |
| 1 | 250 | 251 | 252 | 253 | 1 |
| 1- सहारनपुर | 9.24 | 9.01 | 10.79 | 19.92 | 1- Saharanpur |
| 2- मुजफ्फरनगर | 10.44 | 9.11 | 12.18 | 31.14 | 2- Muzaffarnagar |
| 3- शामली | .. | 7.78 | .. | 28.76 | 3- Shamli |
| 4- बिजनौर | 12.96 | 10.45 | 11.28 | 17.71 | 4- Bijnor |
| 5- मुरादाबाद | 15.69 | 13.81 | 37.67 | 29.84 | 5- Moradabad |
| 6- संभल | .. | 7.23 | .. | 17.06 | 6- Sambhal |
| 7- रामपुर | 16.53 | 10.10 | 32.98 | 17.80 | 7- Rampur |
| 8- अमरोहा | 6.96 | 5.97 | 21.92 | 18.90 | 8- Amroha |
| 9- मेरठ | 11.66 | 9.42 | 37.99 | 26.85 | 9- Meerut |
| 10- बागपत | 6.86 | 5.75 | 29.00 | 32.96 | 10- Baghpat |
| 11- गाजियाबाद | 15.54 | 27.74 | 24.46 | 23.36 | 11- Ghaziabad |
| 12- हापुड़ | .. | 8.08 | .. | 27.46 | 12- Hapur |
| 13- गौतमबुद्ध नगर | 7.67 | 11.91 | 22.83 | 20.39 | 13- G.B.Nagar |
| 14- बुलन्दशहर | 6.14 | 5.30 | 14.17 | 15.06 | 14- Bulandshahr |
| 15- अलीगढ़ | 9.72 | 6.84 | 37.10 | 29.97 | 15- Aligarh |
| 16- हाथरस | 7.67 | 7.47 | 19.00 | 20.08 | 16- Hathras |
| 17- मथुरा | 8.35 | 5.95 | 16.27 | 16.15 | 17- Mathura |
| 18- आगरा | 11.76 | 8.83 | 16.46 | 13.86 | 18- Agra |
| 19- फिरोजाबाद | 12.73 | 9.50 | 24.54 | 23.99 | 19- Firozabad |
| 20- एटा | 11.62 | 4.30 | 17.65 | 23.10 | 20- Etah |
| 21- कासगंज | .. | 3.76 | .. | 9.55 | 21- Kasganj |
| 22- मैनपुरी | 11.18 | 8.09 | 16.97 | 31.15 | 22- Mainpuri |
| 23- बदायूँ | 9.51 | 8.81 | 15.00 | 15.66 | 23- Badaun |
| 24- बरेली | 15.67 | 12.74 | 24.61 | 17.18 | 24- Bareilly |
| 25- पीलीभीत | 12.69 | 12.89 | 24.17 | 25.89 | 25- Pilibhit |
| 26- शाहजहाँपुर | 11.46 | 10.09 | 21.78 | 18.72 | 26- Shahjahanpur |
| 27- फर्रुखाबाद | 9.31 | 11.42 | 7.14 | 29.56 | 27- Farrukhabad |
| 28- कन्नौज | 11.21 | 8.99 | 13.85 | 17.56 | 28- Kannauj |
| 29- इटावा | 10.44 | 8.86 | 25.86 | 31.75 | 29- Etawah |
| 30- औरैया | 13.91 | 10.18 | 74.74 | 28.29 | 30- Auraiya |
| पश्चिमी सम्भाग | 10.67 | 8.60 | 21.56 | 21.33 | Western Region |
| 31- खीरी | 11.40 | 9.26 | 20.17 | 15.33 | 31- Kheri |
| 32- सीतापुर | 11.84 | 13.30 | 24.45 | 21.21 | 32- Sitapur |
| 33- हरदोई | 13.19 | 9.93 | 28.17 | 23.65 | 33- Hardoi |
| 34- उन्नाव | 10.46 | 8.76 | 19.91 | 26.31 | 34- Unnao |
| 35- लखनऊ | 25.13 | 18.79 | 41.42 | 28.66 | 35- Lucknow |
| 36- रायबरेली | 10.07 | 11.28 | 29.69 | 28.70 | 36- Rae Bareli |
| 37- कानपुर देहात | 8.64 | 7.57 | 26.39 | 34.20 | 37- Kanpur Dehat |
| 38- कानपुर नगर | 23.55 | 16.01 | 48.82 | 37.87 | 38- Kanpur Nagar |
| 39- फतेहपुर | 8.66 | 6.39 | 24.20 | 20.00 | 39- Fatehpur |
| 40- बाराबंकी | 10.40 | 9.30 | 31.01 | 28.92 | 40- Barabanki |
| केन्द्रीय सम्भाग | 12.48 | 10.69 | 28.10 | 25.38 | Central Region |

α पशुगणना वर्ष 1997 पर आधारित। Based on cattle census 1997

पशुगणना वर्ष 2012 पर आधारित। Based on cattle census 2012

6- पशुपालन एवं मत्स्य पालन
ANIMAL HUSBANDRY AND FISHERIES

| जिला/सम्भाग | 81.प्रति दुधारु पशुओं पर जनसंख्या | | 82.प्रति लाख दुधारु पशुओं पर कृत्रिम गर्भाधान केन्द्र/ उपकेन्द्र | | District/Region |
|---------------------------|-----------------------------------|----------------------|--|----------------------|---------------------------|
| | Population per milch cattle | | A.I. centres/subcentres per lac of milch cattles | | |
| | 2000-01 ^α | 2016-17 [#] | 2000-01 ^α | 2016-17 [#] | |
| 1 | 250 | 251 | 252 | 253 | 1 |
| 41- जालौन | 7.48 | 8.49 | 10.87 | 28.74 | 41- Jalaun |
| 42- झाँसी | 9.05 | 7.82 | 23.49 | 15.16 | 42- Jhansi |
| 43- ललितपुर | 5.63 | 4.20 | 12.80 | 15.79 | 43- Lalitpur |
| 44- हमीरपुर | 7.32 | 5.28 | 12.01 | 20.80 | 44- Hamirpur |
| 45- महोबा | 8.46 | 6.28 | 14.43 | 17.54 | 45- Mahoba |
| 46- बांदा | 6.49 | 6.62 | 7.40 | 14.79 | 46- Banda |
| 47- चित्रकूट | 5.76 | 4.10 | 5.82 | 10.59 | 47- Chitrakoot |
| बुन्देलखण्ड सम्भाग | 7.11 | 5.99 | 12.36 | 17.05 | Bundelkhand Region |
| 48- प्रतापगढ़ | 13.59 | 10.09 | 25.11 | 29.61 | 48- Pratapgarh |
| 49- कौशाम्बी | 11.14 | 10.51 | 23.31 | 23.20 | 49- Kaushambi |
| 50- इलाहाबाद | 14.01 | 12.08 | 25.78 | 27.94 | 50- Allahabad |
| 51- फैजाबाद | 12.30 | 9.09 | 33.26 | 15.03 | 51- Faizabad |
| 52- अम्बेदकर नगर | 12.12 | 10.89 | 21.12 | 17.29 | 52- Ambedkar Nagar |
| 53- सुल्तानपुर | 14.07 | 8.15 | 42.25 | 25.61 | 53- Sultanpur |
| 54- अमेठी | .. | 6.57 | .. | 25.55 | 54- Amethi |
| 55- बहराइच | 13.75 | 11.09 | 16.89 | 17.04 | 55- Bahraich |
| 56- श्रावस्ती | 12.62 | 8.91 | 17.34 | 13.40 | 56- Shravasti |
| 57- बलरामपुर | 11.46 | 14.26 | 17.83 | 22.44 | 57- Balrampur |
| 58- गोण्डा | 8.83 | 9.94 | 14.81 | 17.80 | 58- Gonda |
| 59- सिद्धार्थनगर | 18.52 | 15.66 | 18.33 | 33.54 | 59- Siddharth Nagar |
| 60- बस्ती | 13.90 | 12.46 | 29.81 | 30.53 | 60- Basti |
| 61- संतकबीर नगर | 19.45 | 19.21 | 33.02 | 38.04 | 61- Sant Kabir Nagar |
| 62- महाराजगंज | 18.99 | 26.52 | 23.01 | 51.06 | 62- Mahrajganj |
| 63- गोरखपुर | 26.59 | 17.46 | 31.87 | 38.43 | 63- Gorakhpur |
| 64- कुशीनगर | 32.87 | 18.65 | 27.55 | 30.40 | 64- Kushinagar |
| 65- देवरिया | 21.89 | 16.17 | 25.05 | 31.58 | 65- Deoria |
| 66- आजमगढ़ | 13.88 | 10.66 | 23.74 | 24.17 | 66- Azamgarh |
| 67- मऊ | 16.29 | 15.63 | 14.23 | 38.70 | 67- Mau |
| 68- बलिया | 16.34 | 13.89 | 37.08 | 40.80 | 68- Ballia |
| 69- जौनपुर | 18.48 | 11.11 | 28.09 | 18.91 | 69- Jaunpur |
| 70- गाजीपुर | 12.02 | 9.72 | 19.48 | 25.34 | 70- Ghazipur |
| 71- चन्दौली | 12.74 | 10.40 | 18.05 | 19.24 | 71- Chandauli |
| 72- वाराणसी | 19.95 | 13.21 | 14.70 | 11.41 | 72- Varanasi |
| 73- संतरविदास नगर | 18.72 | 10.27 | 22.34 | 12.79 | 73- Sant Ravidas Nagar |
| 74- मिर्जापुर | 9.76 | 9.94 | 8.85 | 20.72 | 74- Mirzapur |
| 75- सोनभद्र | 9.60 | 8.24 | 8.63 | 15.77 | 75- Sonbhadra |
| पूर्वी सम्भाग | 14.73 | 11.78 | 23.00 | 24.51 | Eastern Region |
| उत्तर प्रदेश | 12.02 | 9.80 | 22.41 | 22.72 | Uttar Pradesh |

^α पशुगणना वर्ष 1997 पर आधारित। Based on cattle census 1997

[#] पशुगणना वर्ष 2012 पर आधारित। Based on cattle census 2012

6- पशुपालन एवं मत्स्य पालन
ANIMAL HUSBANDRY AND FISHERIES

| जिला/सम्भाग | 83.प्रति लाख दुधारु पशुओं पर दुग्ध उत्पादक सहकारी समितियों की संख्या | | 84.प्रति हे० विभागीय मत्स्य पालन क्षेत्र पर मत्स्य उत्पादन (कि०ग्रा०) | | District/Region |
|-------------------------|---|----------------------|---|-------------|-----------------------|
| | No. of Milk productive cooperative societies per lakh of milch cattle | | Production of Fish per hec. in departmental area of Fisheries(K.g.) | | |
| | 2000-01 ^α | 2016-17 [#] | 2000-01 | 2016-17 | |
| 1 | 254 | 255 | 256 | 257 | 1 |
| 1- सहारनपुर | 78.49 | 17.76 | 2517 | 4200 | 1- Saharanpur |
| 2- मुजफ्फरनगर | 101.02 | 14.09 | 2517 | 4250 | 2- Muzaffarnagar |
| 3- शामली | .. | † | .. | 4000 | 3- Shamli |
| 4- बिजनौर | 109.46 | 106.52 | 2572 | 4550 | 4- Bijnor |
| 5- मुरादाबाद | 272.61 | 39.97 | 2245 | 4250 | 5- Moradabad |
| 6- संभल | .. | † | .. | 4000 | 6- Sambhal |
| 7- रामपुर | 72.89 | 18.99 | 2475 | 4659 | 7- Rampur |
| 8- अमरोहा | 127.00 | 28.05 | 2290 | 4300 | 8- Amroha |
| 9- मेरठ | 203.27 | 69.88 | 2517 | 4577 | 9- Meerut |
| 10- बागपत | .. | † | 2433 | 4250 | 10- Baghpat |
| 11- गाजियाबाद | 139.10 | 9.75 | 2685 | 4031 | 11- Ghaziabad |
| 12- हापुड | .. | † | .. | 4031 | 12- Hapur |
| 13- गौतमबुद्ध नगर | .. | 16.07 | 2349 | 4200 | 13- G.B.Nagar |
| 14- बुलन्दशहर | 158.19 | 17.16 | 2853 | 4500 | 14- Bulandshahr |
| 15- अलीगढ़ | 173.02 | 7.49 | 2609 | 4200 | 15- Aligarh |
| 16- हाथरस | 359.00 | † | 2391 | 4200 | 16- Hathras |
| 17- मथुरा | 48.82 | 6.16 | 2468 | 4200 | 17- Mathura |
| 18- आगरा | 196.21 | 20.61 | 2405 | 4233 | 18- Agra |
| 19- फिरोजाबाद | 133.40 | 55.98 | 2664 | 4426 | 19- Firozabad |
| 20- एटा | 104.22 | 5.11 | 2576 | 4500 | 20- Etah |
| 21- कासगंज | .. | † | .. | 4400 | 21- Kasganj |
| 22- मैनपुरी | 128.01 | 11.73 | 2584 | 4500 | 22- Mainpuri |
| 23- बदायूं | 203.15 | 15.00 | 2332 | 3800 | 23- Badaun |
| 24- बरेली | 138.46 | 23.69 | 2400 | 4200 | 24- Bareilly |
| 25- पीलीभीत | 38.98 | 19.56 | 3071 | 3500 | 25- Pilibhit |
| 26- शाहजहाँपुर | 99.84 | 100.78 | 2517 | 3500 | 26- Shahjahanpur |
| 27- फर्रुखाबाद | 204.09 | 85.33 | 2649 | 4000 | 27- Farrukhabad |
| 28- कन्नौज | 97.00 | 38.13 | 2353 | 5000 | 28- Kannauj |
| 29- इटावा | 112.07 | 29.37 | 2391 | 5875 | 29- Etawah |
| 30- औरैया | 106.00 | † | 2299 | 4500 | 30- Auraiya |
| पश्चिमी सम्भाग | 118.70 | 29.80 | 2506 | 4294 | Western Region |
| 31- खीरी | 85.00 | 24.65 | 2433 | 2373 | 31- Kheri |
| 32- सीतापुर | 97.14 | 25.24 | 2411 | 4225 | 32- Sitapur |
| 33- हरदोई | 134.21 | 7.14 | 2462 | 4233 | 33- Hardoi |
| 34- उन्नाव | 55.82 | 1.06 | 2112 | 4266 | 34- Unnao |
| 35- लखनऊ | 285.12 | 206.49 | 2185 | 4368 | 35- Lucknow |
| 36- रायबरेली | 40.65 | 25.76 | 2349 | 4065 | 36- Rae Bareli |
| 37- कानपुर देहात | 157.00 | † | 2509 | 5000 | 37- Kanpur Dehat |
| 38- कानपुर नगर | 364.14 | 7.49 | 2279 | 4200 | 38- Kanpur Nagar |
| 39- फतेहपुर | 145.22 | 6.21 | 2156 | 4366 | 39- Fatehpur |
| 40- बाराबंकी | 238.28 | 39.60 | 2307 | 4200 | 40- Barabanki |
| केन्द्रीय सम्भाग | 122.46 | 30.62 | 2320 | 4130 | Central Region |

α पशुगणना वर्ष 1997 पर आधारित। Based on cattle census 1997

पशुगणना वर्ष 2012 पर आधारित। Based on cattle census 2012

† जनपद शामली, संभल, बागपत, हापुड, हाथरस, कासगंज, औरैया, कानपुर देहात, ललितपुर, महोबा, कौशाम्बी, अमेठी, संतकबीर नगर, चन्दीली व संतरविदास नगर, सोनभद्र, की सूचनाएं क्रमशः मुजफ्फरनगर, मुरादाबाद, मेरठ, गाजियाबाद, अलीगढ़, एटा, इटावा, कानपुर नगर, झांसी, हमीरपुर, इलाहाबाद, सुल्तानपुर, बस्ती, वाराणसी तथा मिर्जापुर में सम्मिलित है

† Information of Shamli, Sambhal, Baghpat, Hapur, Hathras, Kasganj, Auraiya, Kanpur Dehat, Lalitpur, Mahoba, Kaushambi, Amethi, Sant Kabir Nagar, Chandauli & Sant Ravidas Nagar and Sonbhadra are included in Muzaffarnagar, Moradabad, Meerut, Ghaziabad Aligarh, Etah, Etawah, Kanpur Nagar, Jhansi, Hamirpur, Allahabad, Sultanpur, Basti, Varanasi and Mirzapur respectively

6- पशुपालन एवं मत्स्य पालन
ANIMAL HUSBANDRY AND FISHERIES

| जिला/सम्भाग | 83.प्रति लाख दुधारु पशुओं पर दुग्ध उत्पादक सहकारी समितियों की संख्या | | 84.प्रति हे० विभागीय मत्स्य पालन क्षेत्र पर मत्स्य उत्पादन (कि०ग्रा०) | | District/Region |
|---------------------------|---|----------------------|---|-------------|---------------------------|
| | No. of Milk productive cooperative societies per lakh of milch cattle | | Production of Fish per hec. In departmental area of Fisheries(K.g.) | | |
| | 2000-01 ^α | 2016-17 [#] | 2000-01 | 2016-17 | |
| 1 | 254 | 255 | 256 | 257 | 1 |
| 41- जालौन | 61.57 | 16.02 | 1846 | 4300 | 41- Jalaun |
| 42- झाँसी | - | 17.02 | 1913 | 3800 | 42- Jhansi |
| 43- ललितपुर | - | † | 2173 | 3500 | 43- Lalitpur |
| 44- हमीरपुर | 53.01 | 8.21 | 1930 | 4500 | 44- Hamirpur |
| 45- महोबा | .. | † | 1678 | 3900 | 45- Mahoba |
| 46- बांदा | - | 10.32 | 2517 | 3600 | 46- Banda |
| 47- चित्रकूट | - | 8.40 | 2567 | 3800 | 47- Chitrakoot |
| बुन्देलखण्ड सम्भाग | 16.89 | 12.56 | 2089 | 3914 | Bundelkhand Region |
| 48- प्रतापगढ़ | 6.00 | 9.97 | 2198 | 3537 | 48- Pratapgarh |
| 49- कौशाम्बी | 141.00 | † | 2165 | 4210 | 49- Kaushambi |
| 50- इलाहाबाद | 142.35 | 25.25 | 2139 | 4125 | 50- Allahabad |
| 51- फैजाबाद | 225.72 | 84.72 | 2349 | 4250 | 51- Faizabad |
| 52- अम्बेदकर नगर | 139.00 | 132.87 | 2349 | 4225 | 52- Ambedkar Nagar |
| 53- सुल्तानपुर | 132.99 | 39.06 | 1749 | 4350 | 53- Sultanpur |
| 54- अमेठी | .. | † | .. | 4325 | 54- Amethi |
| 55- बहराइच | 147.32 | 16.25 | 2433 | 4230 | 55- Bahraich |
| 56- श्रावस्ती | .. | 22.62 | 2265 | 4200 | 56- Shrawasti |
| 57- बलरामपुर | 60.00 | 32.48 | 2156 | 4200 | 57- Balrampur |
| 58- गोण्डा | 88.00 | 84.55 | 2341 | 4250 | 58- Gonda |
| 59- सिद्धार्थनगर | 62.32 | 13.20 | 2266 | 4260 | 59- Siddharth Nagar |
| 60- बस्ती | 239.18 | 55.45 | 2233 | 4370 | 60- Basti |
| 61- संतकबीर नगर | 105.00 | † | 2433 | 4250 | 61- Sant Kabir Nagar |
| 62- महाराजगंज | 70.79 | 9.85 | 2139 | 4285 | 62- Mahrajganj |
| 63- गोरखपुर | 115.44 | 45.02 | 2450 | 4200 | 63- Gorakhpur |
| 64- कुशीनगर | 111.00 | 7.60 | 2228 | 4225 | 64- Kushinagar |
| 65- देवरिया | 151.93 | 24.18 | 2408 | 4097 | 65- Deoria |
| 66- आजमगढ़ | 38.98 | 14.89 | 2052 | 4200 | 66- Azamgarh |
| 67- मऊ | 51.57 | 8.53 | 2307 | 4200 | 67- Mau |
| 68- बलिया | 124.41 | 67.60 | 2097 | 4200 | 68- Ballia |
| 69- जौनपुर | 88.07 | 9.34 | 2441 | 4445 | 69- Jaunpur |
| 70- गाजीपुर | 57.65 | 9.69 | 2517 | 4500 | 70- Ghazipur |
| 71- चन्दौली | 329.00 | † | 2593 | 4200 | 71- Chandauli |
| 72- वाराणसी | 267.20 | 51.58 | 2249 | 4209 | 72- Varanasi |
| 73- संतरविदास नगर | 581.00 | † | 2584 | 3400 | 73- Sant Ravidas Nagar |
| 74- मिर्जापुर | 10.00 | 16.03 | 2181 | 2987 | 74- Mirzapur |
| 75- सोनभद्र | † | † | 2249 | 4200 | 75- Sonbhadra |
| पूर्वी सम्भाग | 82.08 | 35.49 | 2280 | 4148 | Eastern Region |
| उत्तर प्रदेश | 98.28 | 30.48 | 2350 | 4155 | Uttar Pradesh |

^α पशुगणना वर्ष 1997 पर आधारित। Based on cattle census 1997

[#] पशुगणना वर्ष 2012 पर आधारित। Based on cattle census 2012

† जनपद शामली, संभल, बागपत, हापुड, हाथरस, कासगंज, औरैया, कानपुर देहात, ललितपुर, महोबा, कौशाम्बी, अमेठी, संतकबीर नगर, चन्दौली व संतरविदास नगर, सोनभद्र, की सूचनाएं क्रमशः मुजफ्फरनगर, मुरादाबाद, मेरठ, गाजियाबाद, अलीगढ़, ऐटा, इटावा, कानपुर नगर, झाँसी, हमीरपुर, इलाहाबाद, सुल्तानपुर, बस्ती, वाराणसी तथा मिर्जापुर में सम्मिलित हैं।

† Information of Shamli, Sambhal, Baghpat, Hapur, Hathras, Kasganj, Auraiya, Kanpur Dehat, Lalitpur, Mahoba, Kaushambi, Amethi, Sant Kabir Nagar, Chandauli & Sant Ravidas Nagar and Sonbhadra are included in Muzaffarnagar, Moradabad, Meerut, Ghaziabad Aligarh, Etah, Etawah, Kanpur Nagar, Jhansi, Hamirpur, Allahabad, Sultanpur, Basti, Varanasi and Mirzapur respectively

6- पशुपालन एवं मत्स्य पालन
ANIMAL HUSBANDRY AND FISHERIES

| जिला/सम्भाग | 85. प्रति व्यक्ति दुग्ध उपलब्धता* (कि०ग्रा०) | | 86. पशुधन घनत्व | | District/Region |
|-------------------------|---|-------------|----------------------|---------------|-----------------------|
| | Per capita milk availability*(K.g.) | | Livestock density ** | | |
| | 2000-01 | 2016-17 | 2003 | 2012 | |
| 1 | 258 | 259 | 260 | 261 | 1 |
| 1- सहारनपुर | 1.24 | 0.04 | 207.44 | 284.13 | 1- Saharanpur |
| 2- मुजफ्फरनगर | 2.98 | 0.19 | 282.03 | 319.59 | 2- Muzaffarnagar |
| 3- शामली | .. | † | .. | .. | 3- Shamli |
| 4- बिजनौर | 2.07 | 0.17 | 205.49 | 250.76 | 4- Bijnor |
| 5- मुरादाबाद | 5.74 | 0.28 | 302.47 | 338.28 | 5- Moradabad |
| 6- संभल | .. | † | .. | .. | 6- Sambhal |
| 7- रामपुर | 1.17 | 0.00 | 256.08 | 376.85 | 7- Rampur |
| 8- अमरोहा | .. | 0.05 | 215.46 | 398.58 | 8- Amroha |
| 9- मेरठ | 7.21 | 2.33 | 302.81 | 357.40 | 9- Meerut |
| 10- बागपत | .. | † | 355.19 | 420.60 | 10- Baghpat |
| 11- गाजियाबाद | 2.12 | 0.32 | 551.32 | 651.65 | 11- Ghaziabad |
| 12- हापुड | .. | † | .. | .. | 12- Hapur |
| 13- गौतमबुद्ध नगर | 3.49 | 2.68 | 235.02 | 1323.05 | 13- G.B.Nagar |
| 14- बुलन्दशहर | 11.54 | 0.10 | 346.76 | 92.27 | 14- Bulandshahr |
| 15- अलीगढ़ | 5.43 | 0.09 | 287.88 | 331.92 | 15- Aligarh |
| 16- हाथरस | .. | † | 284.36 | 840.67 | 16- Hathras |
| 17- मथुरा | 2.77 | 0.01 | 284.72 | 261.15 | 17- Mathura |
| 18- आगरा | 4.90 | 0.27 | 311.83 | 203.84 | 18- Agra |
| 19- फिरोजाबाद | 3.27 | 0.00 | 330.21 | 641.64 | 19- Firozabad |
| 20- एटा | 3.75 | 0.01 | 267.99 | 263.60 | 20- Etah |
| 21- कासगंज | .. | † | .. | 603.70 | 21- Kasganj |
| 22- मेनपुरी | 2.87 | 0.02 | 213.58 | 397.41 | 22- Mainpuri |
| 23- बदायूं | 6.22 | 0.00 | 267.04 | .. | 23- Badaun |
| 24- बरेली | 1.24 | 0.04 | 226.48 | 273.24 | 24- Bareilly |
| 25- पीलीभीत | 0.30 | 0.01 | 142.45 | 143.99 | 25- Pilibhit |
| 26- शाहजहाँपुर | 1.05 | 0.75 | 185.13 | 231.63 | 26- Shahjahanpur |
| 27- फर्रुखाबाद | 6.15 | 0.07 | 251.04 | 255.73 | 27- Farrukhabad |
| 28- कन्नौज | .. | 0.04 | 320.20 | 350.78 | 28- Kannauj |
| 29- इटावा | 2.64 | 0.00 | 253.75 | 318.13 | 29- Etawah |
| 30- औरैया | .. | † | 254.21 | 318.31 | 30- Auraiya |
| पश्चिमी सम्भाग | 3.48 | 0.33 | 264.29 | 336.66 | Western Region |
| 31- खीरी | - | 0.00 | 158.45 | 222.93 | 31- Kheri |
| 32- सीतापुर | 1.12 | 0.12 | 272.70 | 245.49 | 32- Sitapur |
| 33- हरदोई | 1.64 | 0.08 | 230.46 | 256.41 | 33- Hardoi |
| 34- उन्नाव | 0.61 | 0.08 | 276.45 | 285.19 | 34- Unnao |
| 35- लखनऊ | 2.96 | 3.58 | 259.14 | 303.52 | 35- Lucknow |
| 36- रायबरेली | 0.49 | 0.23 | 284.22 | .. | 36- Rae Bareli |
| 37- कानपुर देहात | † | † | 244.44 | 317.38 | 37- Kanpur Dehat |
| 38- कानपुर नगर | 5.01 | 0.16 | 270.50 | 279.48 | 38- Kanpur Nagar |
| 39- फतेहपुर | 4.44 | 0.06 | 292.40 | 359.62 | 39- Fatehpur |
| 40- बाराबंकी | 4.25 | 0.25 | 244.07 | 248.03 | 40- Barabanki |
| केन्द्रीय सम्भाग | 2.19 | 0.58 | 245.85 | 243.26 | Central Region |

† जनपद शामली, संभल, बागपत, हापुड, हाथरस, कासगंज, औरैया, कानपुर देहात, ललितपुर, महोबा, कौशाम्बी, अमेठी, संतकबीर नगर, चन्दीली व संतरविदास नगर, सोनभद्र, कोसुचनपुर, मुजफ्फरनगर, मुरादाबाद, मेरठ, गाजियाबाद, अलीगढ़, एटा, इटावा, कानपुर नगर, झाँसी, हमीरपुर, इलाहाबाद, सुल्तानपुर, बस्ती, वाराणसी तथा मिर्जापुर में सम्मिलित है

† Information of Shamli, Sambhal, Baghpat, Hapur, Hathras, Kasganj, Auraiya, Kanpur Dehat, Lalitpur, Mahoba, Kaushambi, Amethi, Sant Kabir Nagar, Chandauli & Sant Ravidas Nagar and Sonbhadra are included in Muzaffarnagar, Moradabad, Meerut, Ghaziabad, Aligarh, Etah, Etawah, Kanpur Nagar, Jhansi, Hamirpur, Allahabad, Sultanpur, Basti, Varanasi and Mirzapur respectively

*दुग्ध संघों के माध्यम से *Through milk union

**जनपद शामली, हापुड, अमेठी व रायबरेली तथा संभल व बदायूं की सूचनाएं क्रमशः मुजफ्फरनगर, गाजियाबाद, सुल्तानपुर व मुरादाबाद में सम्मिलित है।

** Information of Shamli, Hapur, Amethi & Rae Bareli and Sambhal & Badaun are included in Muzaffarnagar, Ghaziabad, Sultanpur and Moradabad respectively.

6- पशुपालन एवं मत्स्य पालन
ANIMAL HUSBANDRY AND FISHERIES

| जिला/सम्भाग | 85. प्रति व्यक्ति दुग्ध उपलब्धता* (कि०ग्रा०) | | 86. पशुधन घनत्व | | District/Region |
|---------------------------|---|-------------|-------------------|---------------|---------------------------|
| | Per capita milk availability*(K.g.) | | Livestock density | | |
| | 2000-01 | 2016-17 | 2003 | 2012 | |
| 1 | 258 | 259 | 260 | 261 | 1 |
| 41- जालौन | 0.92 | 0.14 | 173.62 | 176.03 | 41- Jalaun |
| 42- झाँसी | 0.10 | 0.66 | 155.10 | 189.88 | 42- Jhansi |
| 43- ललितपुर | † | † | 153.50 | 175.98 | 43- Lalitpur |
| 44- हमीरपुर | 0.67 | 0.05 | 135.53 | 197.23 | 44- Hamirpur |
| 45- महोबा | .. | † | 176.31 | 179.22 | 45- Mahoba |
| 46- बांदा | - | 0.00 | 180.21 | 213.28 | 46- Banda |
| 47- चित्रकूट | - | 0.00 | 216.48 | 236.80 | 47- Chitrakoot |
| बुन्देलखण्ड सम्भाग | 0.27 | 0.25 | 167.34 | 193.85 | Bundelkhand Region |
| 48- प्रतापगढ़ | .. | 0.08 | 280.69 | 286.43 | 48- Pratapgarh |
| 49- कौशाम्बी | .. | † | 304.61 | 380.76 | 49- Kaushambi |
| 50- इलाहाबाद | 1.90 | 0.27 | 301.24 | 323.08 | 50- Allahabad |
| 51- फैजाबाद | 2.00 | 1.04 | 326.40 | 376.74 | 51- Faizabad |
| 52- अम्बेदकर नगर | .. | 0.16 | 264.70 | 290.79 | 52- Ambedkar Nagar |
| 53- सुल्तानपुर | 1.11 | 0.39 | 293.46 | 315.05 | 53- Sultanpur |
| 54- अमेठी | .. | † | .. | .. | 54- Amethi |
| 55- बहराइच | 1.71 | 0.09 | 287.23 | 276.03 | 55- Bahraich |
| 56- श्रावस्ती | .. | 0.00 | 191.67 | 297.19 | 56- Shrawasti |
| 57- बलरामपुर | - | 0.05 | 184.67 | 188.77 | 57- Balrampur |
| 58- गोण्डा | 0.85 | 0.16 | 271.26 | 286.22 | 58- Gonda |
| 59- सिद्धार्थ नगर | 0.22 | 0.07 | 237.84 | 236.19 | 59- Siddharth Nagar |
| 60- बस्ती | 1.55 | 0.09 | 198.88 | 249.69 | 60- Basti |
| 61- संतकबीर नगर | .. | † | 223.83 | 204.29 | 61- Sant Kabir Nagar |
| 62- महाराजगंज | 0.15 | 0.02 | 209.25 | 187.25 | 62- Mahrajganj |
| 63- गोरखपुर | 0.21 | 0.42 | 207.65 | 238.24 | 63- Gorakhpur |
| 64- कुशीनगर | - | 0.01 | 223.53 | 267.21 | 64- Kushinagar |
| 65- देवरिया | 0.36 | 0.06 | 230.21 | 272.57 | 65- Deoria |
| 66- आजमगढ़ | - | 0.09 | 315.03 | 328.50 | 66- Azamgarh |
| 67- मऊ | 0.09 | 0.03 | 308.41 | 311.98 | 67- Mau |
| 68- बलिया | 0.58 | 0.24 | 221.84 | 238.04 | 68- Ballia |
| 69- जौनपुर | 0.47 | 0.03 | 292.09 | 315.27 | 69- Jaunpur |
| 70- गाजीपुर | 0.57 | 0.06 | 301.88 | 367.88 | 70- Ghazipur |
| 71- चन्दौली | .. | † | 177.27 | 222.76 | 71- Chandauli |
| 72- वाराणसी | 2.46 | 0.59 | 293.08 | 471.39 | 72- Varanasi |
| 73- संतरविदास नगर | .. | † | 267.86 | 466.75 | 73- Sant Ravidas Nagar |
| 74- मिर्जापुर | - | 0.06 | 200.46 | 217.08 | 74- Mirzapur |
| 75- सोनभद्र | † | † | 146.53 | 149.61 | 75- Sonbhadra |
| पूर्वी सम्भाग | 0.64 | 0.21 | 247.44 | 291.07 | Eastern Region |
| उत्तर प्रदेश | 1.95 | 0.32 | 242.94 | 285.21 | Uttar Pradesh |

† जनपद शामली, संभल, बागपत, हापुड, हाथरस, कासगंज, औरैया, कानपुर देहात, ललितपुर, महोबा, कौशाम्बी, अमेठी, संतकबीर नगर, चन्दौली व संतरविदास नगर, सोनभद्र, को सूचनाएं क्रमशः मुजफ्फरनगर, मुरादाबाद, मेरठ, गाजियाबाद, अलीगढ़, ऐटा, इटावा, कानपुर नगर, झाँसी, हमीरपुर, इलाहाबाद, सुल्तानपुर, बस्ती, वाराणसी तथा मिर्जापुर में सम्मिलित हैं।

† Information of Shamli, Sambhal, Baghpat, Hapur, Hathras, Kasganj, Auraiya, Kanpur Dehat, Lalitpur, Mahoba, Kaushambi, Amethi, Sant Kabir Nagar, Chandauli & Sant Ravidas Nagar and Sonbhadra are included in Muzaffarnagar, Moradabad, Meerut, Ghaziabad Aligarh, Etah, Etawah, Kanpur Nagar, Jhansi, Hamirpur, Allahabad, Sultanpur, Basti, Varanasi and Mirzapur respectively

*दुग्ध संघों के माध्यम से *Through milk union

†जनपद शामली, हापुड, अमेठी व रायबरेली तथा संभल व बदायूं की सूचनाएं क्रमशः मुजफ्फरनगर, गाजियाबाद, सुल्तानपुर व मुरादाबाद में सम्मिलित हैं।

** Information of Shamli, Hapur, Amethi & Rae Bareilly and Sambhal & Badaun are included in Muzaffarnagar, Ghaziabad, Sultanpur and Moradabad respectively.

7-उद्योग
INDUSTRY

| जिला/सम्भाग | 87. प्रति लाख जनसंख्या पर औद्योगिक क्षेत्रों की संख्या | | 88. प्रति लाख जनसंख्या पर लघु उद्योगों की संख्या | | District/Region |
|-------------------------|--|-------------|---|---------------|-----------------------|
| | No. of Industrial areas per lakh of population | | No. of small scale industries per lakh population | | |
| | 2000-01 | 2016-17 | 2000-01 | 2016-17 | |
| 1 | 262 | 263 | 264 | 265 | 1 |
| 1- सहारनपुर | 0.04 | 0.03 | 26.71 | 56.92 | 1- Saharanpur |
| 2- मुजफ्फरनगर | 0.03 | 0.03 | 32.17 | 67.24 | 2- Muzaffarnagar |
| 3- शामली | .. | 0.00 | .. | 52.07 | 3- Shamli |
| 4- बिजनौर | - | 0.00 | 12.59 | 17.84 | 4- Bijnor |
| 5- मुरादाबाद | 0.05 | 0.06 | 21.76 | 244.92 | 5- Moradabad |
| 6- संभल | .. | 0.00 | .. | 22.07 | 6- Sambhal |
| 7- रामपुर | 0.05 | 0.08 | 25.49 | 72.81 | 7- Rampur |
| 8- अमरोहा | 0.00 | 0.10 | 15.42 | 54.03 | 8- Amroha |
| 9- मेरठ | 0.10 | 0.08 | 46.39 | 292.32 | 9- Meerut |
| 10- बागपत | 0.09 | 0.07 | 28.49 | 31.74 | 10- Baghpat |
| 11- गाजियाबाद | 0.40 | 0.31 | 40.87 | 113.52 | 11- Ghaziabad |
| 12- हापुड़ | .. | 0.00 | .. | 62.14 | 12- Hapur |
| 13- गौतमबुद्ध नगर | 0.42 | 0.42 | 30.66 | 311.16 | 13- G.B.Nagar |
| 14- बुलन्दशहर | 0.14 | 0.11 | 31.01 | 90.97 | 14- Bulandshahr |
| 15- अलीगढ़ | 0.03 | 0.07 | 10.88 | 162.69 | 15- Aligarh |
| 16- हाथरस | 0.08 | 0.06 | 16.53 | 647.52 | 16- Hathras |
| 17- मथुरा | 0.24 | 0.29 | 18.44 | 744.93 | 17- Mathura |
| 18- आगरा | 0.08 | 0.10 | 21.01 | 721.79 | 18- Agra |
| 19- फिरोजाबाद | 0.10 | 0.04 | 23.25 | 76.11 | 19- Firozabad |
| 20- एटा | 0.04 | 0.15 | 7.64 | 77.85 | 20- Etah |
| 21- कासगंज | - | 0.00 | - | 48.15 | 21- Kasganj |
| 22- मैनपुरी | 0.06 | 0.05 | 8.80 | 246.40 | 22- Mainpuri |
| 23- बदायूँ | 0.03 | 0.03 | 19.44 | 11.34 | 23- Badaun |
| 24- बरेली | 0.03 | 0.04 | 24.17 | 93.52 | 24- Bareilly |
| 25- पीलीभीत | - | 0.04 | 33.19 | 21.96 | 25- Pilibhit |
| 26- शाहजहाँपुर | 0.04 | 0.09 | 24.57 | 11.51 | 26- Shahjahanpur |
| 27- फर्रुखाबाद | - | 0.05 | 21.49 | 65.61 | 27- Farrukhabad |
| 28- कन्नौज | - | 0.00 | 11.57 | 150.73 | 28- Kannauj |
| 29- इटावा | - | 0.00 | 17.29 | 238.54 | 29- Etawah |
| 30- औरैया | - | 0.07 | 9.82 | 230.96 | 30- Auraiya |
| पश्चिमी सम्भाग | 0.08 | 0.08 | 23.21 | 176.15 | Western Region |
| 31- खीरी | 0.03 | 0.02 | 11.10 | 25.64 | 31- Kheri |
| 32- सीतापुर | 0.06 | 0.04 | 9.52 | 110.50 | 32- Sitapur |
| 33- हरदोई | 0.03 | 0.09 | 13.42 | 19.59 | 33- Hardoi |
| 34- उन्नाव | 0.15 | 0.18 | 23.79 | 33.77 | 34- Unnao |
| 35- लखनऊ | 0.08 | 0.06 | 22.85 | 90.79 | 35- Lucknow |
| 36- रायबरेली | 0.38 | 0.32 | 15.91 | 17.72 | 36- Rae Bareli |
| 37- कानपुर देहात | 0.25 | 0.11 | 19.73 | 135.21 | 37- Kanpur Dehat |
| 38- कानपुर नगर | 0.12 | 0.30 | 17.19 | 170.88 | 38- Kanpur Nagar |
| 39- फतेहपुर | 0.04 | 0.04 | 20.99 | 71.09 | 39- Fatehpur |
| 40- बाराबंकी | 0.04 | 0.08 | 17.37 | 403.42 | 40- Barabanki |
| केन्द्रीय सम्भाग | 0.11 | 0.12 | 16.80 | 105.61 | Central Region |

7-उद्योग
INDUSTRY

| जिला/सम्भाग | 87.प्रति लाख जनसंख्या पर औद्योगिक क्षेत्रों की संख्या | | 88.प्रति लाख जनसंख्या पर लघु उद्योगों की संख्या | | District/Region |
|---------------------------|---|-------------|---|---------------|---------------------------|
| | No. of Industrial areas per lakh of population | | No. of small scale industries per lakh population | | |
| | 2000-01 | 2016-17 | 2000-01 | 2016-17 | |
| 1 | 262 | 263 | 264 | 265 | 1 |
| 41- जालौन | 0.14 | 0.11 | 23.60 | 45.89 | 41- Jalaun |
| 42- झाँसी | 0.11 | 0.14 | 30.08 | 100.57 | 42- Jhansi |
| 43- ललितपुर | 0.20 | 0.07 | 36.93 | 42.11 | 43- Lalitpur |
| 44- हमीरपुर | 0.10 | 0.09 | 20.96 | 101.25 | 44- Hamirpur |
| 45- महोबा | - | 0.00 | 19.91 | 19.34 | 45- Mahoba |
| 46- बाँदा | 0.13 | 0.10 | 20.14 | 59.19 | 46- Banda |
| 47- चित्रकूट | 0.25 | 0.18 | 14.04 | 206.32 | 47- Chitrakoot |
| बुन्देलखण्ड सम्भाग | 0.13 | 0.11 | 24.34 | 79.77 | Bundelkhand Region |
| 48- प्रतापगढ़ | 0.04 | 0.03 | 7.21 | 165.44 | 48- Pratapgarh |
| 49- कौशाम्बी | - | 0.00 | 10.09 | 15.35 | 49- Kaushambi |
| 50- इलाहाबाद | 0.02 | 0.03 | 13.41 | 597.42 | 50- Allahabad |
| 51- फैजाबाद | 0.10 | 0.11 | 17.98 | 26.42 | 51- Faizabad |
| 52- अम्बेदकर नगर | - | 0.00 | 13.81 | 117.04 | 52- Ambedkar Nagar |
| 53- सुल्तानपुर | 0.38 | 0.23 | 6.64 | 107.84 | 53- Sultanpur |
| 54- अमेठी | .. | 0.34 | .. | 18.03 | 54- Amethi |
| 55- बहराइच | - | 0.00 | 15.26 | 431.06 | 55- Bahraich |
| 56- श्रावस्ती | - | 0.00 | 5.16 | 41.82 | 56- Shravasti |
| 57- बलरामपुर | 0.06 | 0.00 | 3.29 | 95.36 | 57- Balrampur |
| 58- गोण्डा | - | 0.00 | 11.68 | 275.76 | 58- Gonda |
| 59- सिद्धार्थनगर | - | 0.00 | 6.79 | 149.12 | 59- Siddharth Nagar |
| 60- बस्ती | 0.05 | 0.04 | 13.66 | 94.35 | 60- Basti |
| 61- संतकबीर नगर | 0.07 | 0.05 | 3.54 | 208.99 | 61- Sant Kabir Nagar |
| 62- महाराजगंज | - | 0.00 | 10.26 | 322.12 | 62- Mahrajganj |
| 63- गोरखपुर | 0.03 | 0.02 | 12.29 | 77.97 | 63- Gorakhpur |
| 64- कुशीनगर | - | 0.00 | 4.16 | 20.81 | 64- Kushinagar |
| 65- देवरिया | 0.04 | 0.03 | 11.46 | 43.04 | 65- Deoria |
| 66- आजमगढ़ | - | 0.00 | 5.62 | 66.64 | 66- Azamgarh |
| 67- मऊ | 0.05 | 0.04 | 16.39 | 32.19 | 67- Mau |
| 68- बलिया | - | 0.00 | 15.20 | 11.61 | 68- Ballia |
| 69- जौनपुर | - | 0.00 | 12.27 | 751.10 | 69- Jaunpur |
| 70- गाजीपुर | - | 0.00 | 14.74 | 43.71 | 70- Ghazipur |
| 71- चन्दौली | 0.06 | 0.09 | 16.33 | 145.11 | 71- Chandauli |
| 72- वाराणसी | - | 0.03 | 17.16 | 196.29 | 72- Varanasi |
| 73- संतरविदास नगर | 0.07 | 0.06 | 9.33 | 677.70 | 73- Sant Ravidas Nagar |
| 74- मिर्जापुर | - | 0.04 | 13.18 | 529.94 | 74- Mirzapur |
| 75- सोनभद्र | 0.07 | 0.00 | 21.18 | 1022.74 | 75- Sonbhadra |
| पूर्वी सम्भाग | 0.04 | 0.03 | 11.48 | 239.87 | Eastern Region |
| उत्तर प्रदेश | 0.08 | 0.07 | 17.40 | 184.48 | Uttar Pradesh |

7-उद्योग
INDUSTRY

| जिला/सम्भाग | 89.पंजीकृत कार्यरत कारखानों में प्रति श्रमिक शुद्ध आवर्धित मूल्य (000रु0) | | 90.प्रति लाख जनसंख्या पर पंजीकृत कार्यरत कारखानों में लगे कर्मचारियों की संख्या | | District/Region |
|-------------------------|---|---------------|---|---------------|-----------------------|
| | Net value added per worker in registered working factories (000 Rs) | | No. of employees in registered working factories per lakh of population | | |
| | 2000-01 | 2013-14 | 2000-01 | 2013-14 | |
| 1 | 266 | 267 | 268 | 269 | 1 |
| 1- सहारनपुर | 1035.29 | 7856.01 | 364.61 | 265.57 | 1- Saharanpur |
| 2- मुजफ्फरनगर | 347.01 | 788.97 | 254.77 | 391.02 | 2- Muzaffarnagar |
| 3- शामली | .. | 710.86 | .. | 36.70 | 3- Shamli |
| 4- बिजनौर | 90.41 | 204.03 | 641.74 | 436.87 | 4- Bijnor |
| 5- मुरादाबाद | 168.70 | 215.76 | 442.45 | 1395.97 | 5- Moradabad |
| 6- संभल | .. | 1495.52 | .. | 28.68 | 6- Sambhal |
| 7- रामपुर | 446.58 | 538.84 | 308.30 | 402.17 | 7- Rampur |
| 8- अमरोहा | 93.80 | 348.37 | 522.51 | 1047.09 | 8- Amroha |
| 9- मेरठ | 418.94 | 617.46 | 424.16 | 766.23 | 9- Meerut |
| 10- बागपत | 240.91 | 151.48 | 167.38 | 228.03 | 10- Baghpat |
| 11- गाजियाबाद | 447.80 | 1242.93 | 1098.97 | 2031.61 | 11- Ghaziabad |
| 12- हापुड़ | .. | 413.90 | .. | 45.38 | 12- Hapur |
| 13- गौतमबुद्ध नगर | 581.15 | 809.12 | 4391.39 | 13788.29 | 13- G.B.Nagar |
| 14- बुलन्दशहर | 335.12 | 1270.54 | 286.64 | 506.79 | 14- Bulandshahr |
| 15- अलीगढ़ | 702.61 | 731.69 | 163.68 | 541.90 | 15- Aligarh |
| 16- हाथरस | 311.42 | 403.77 | 106.49 | 252.29 | 16- Hathras |
| 17- मथुरा | 245.30 | 587.35 | 392.89 | 483.26 | 17- Mathura |
| 18- आगरा | 222.33 | 287.90 | 279.77 | 1087.06 | 18- Agra |
| 19- फिरोजाबाद | 299.21 | 728.87 | 232.24 | 524.72 | 19- Firozabad |
| 20- एटा | 197.05 | 3052.78 | 52.59 | 64.91 | 20- Etah |
| 21- कासगंज | .. | -255.30 | .. | 21.41 | 21- Kasganj |
| 22- मेनपुरी | 337.60 | 527.98 | 28.42 | 40.86 | 22- Mainpuri |
| 23- बदायूँ | 1321.74 | 13.28 | 65.91 | 148.68 | 23- Badaun |
| 24- बरेली | 242.81 | 593.60 | 289.06 | 449.31 | 24- Bareilly |
| 25- पीलीभीत | 276.61 | 234.20 | 191.17 | 251.05 | 25- Pilibhit |
| 26- शाहजहाँपुर | 540.73 | 2038.17 | 248.95 | 419.47 | 26- Shahjahanpur |
| 27- फर्रुखाबाद | 370.15 | 189.52 | 49.43 | 73.26 | 27- Farrukhabad |
| 28- कन्नौज | 372.13 | 45.89 | 95.80 | 3115.24 | 28- Kannauj |
| 29- इटावा | 355.20 | 511.25 | 27.66 | 63.44 | 29- Etawah |
| 30- औरैया | 6005.85 | 7762.60 | 71.80 | 336.86 | 30- Auraiya |
| पश्चिमी सम्भाग | 411.98 | 803.03 | 388.91 | 891.21 | Western Region |
| 31- खीरी | 139.32 | 117.82 | 299.94 | 193.48 | 31- Kheri |
| 32- सीतापुर | 236.23 | 1122.16 | 131.55 | 91.93 | 32- Sitapur |
| 33- हरदोई | 472.87 | 831.54 | 24.17 | 60.72 | 33- Hardoi |
| 34- उन्नाव | 226.40 | 1501.55 | 137.04 | 460.06 | 34- Unnao |
| 35- लखनऊ | 310.85 | 1760.08 | 249.07 | 510.74 | 35- Lucknow |
| 36- रायबरेली | 163.35 | 379.47 | 117.61 | 74.85 | 36- Rae Bareli |
| 37- कानपुर देहात | 2012.74 | 1136.33 | 317.60 | 455.95 | 37- Kanpur Dehat |
| 38- कानपुर नगर | 357.60 | 463.78 | 572.71 | 1173.59 | 38- Kanpur Nagar |
| 39- फतेहपुर | 253.50 | -517.44 | 91.86 | 214.74 | 39- Fatehpur |
| 40- बाराबंकी | 60.17 | 397.72 | 141.96 | 153.04 | 40- Barabanki |
| केन्द्रीय सम्भाग | 408.05 | 804.76 | 218.90 | 353.98 | Central Region |

7-उद्योग
INDUSTRY

| जिला/सम्भाग | 89.पंजीकृत कार्यरत कारखानों में प्रति श्रमिक शुद्ध आवर्धित मूल्य (000रु0) | | 90.प्रति लाख जनसंख्या पर पंजीकृत कार्यरत कारखानों में लगे कर्मचारियों की संख्या | | District/Region |
|---------------------------|---|---------------|---|---------------|---------------------------|
| | Net value added per worker in registered working factories (000 Rs) | | No. of employees in registered working factories per lakh of population | | |
| | 2000-01 | 2013-14 | 2000-01 | 2013-14 | |
| 1 | 266 | 267 | 268 | 269 | 1 |
| 41- जालौन | 1817.59 | 301.48 | 66.09 | 60.96 | 41- Jalaun |
| 42- झाँसी | 17.41 | 641.68 | 241.44 | 361.54 | 42- Jhansi |
| 43- ललितपुर | 1186.20 | 184.42 | 30.82 | 10.54 | 43- Lalitpur |
| 44- हमीरपुर | 711.33 | 731.18 | 29.27 | 88.10 | 44- Hamirpur |
| 45- महोबा | 193.43 | 359.01 | 7.11 | 24.46 | 45- Mahoba |
| 46- बांदा | 69.52 | -247.68 | 2.08 | 10.78 | 46- Banda |
| 47- चित्रकूट | 135.55 | ** | 1.77 | ** | 47- Chitrakoot |
| बुन्देलखण्ड सम्भाग | 433.47 | 575.37 | 71.46 | 101.19 | Bundelkhand Region |
| 48- प्रतापगढ़ | 128.76 | 200.89 | 5.29 | 4.71 | 48- Pratapgarh |
| 49- कौशाम्बी | 651.33 | 152.75 | 23.82 | 72.82 | 49- Kaushambi |
| 50- इलाहाबाद | 278.94 | 1193.10 | 269.96 | 201.68 | 50- Allahabad |
| 51- फैजाबाद | 854.43 | 880.61 | 92.48 | 99.01 | 51- Faizabad |
| 52- अम्बेदकर नगर | 352.69 | 1257.86 | 20.74 | 41.92 | 52- Ambedkar Nagar |
| 53- सुल्तानपुर | 498.10 | 1313.65 | 128.99 | 120.70 | 53- Sultanpur |
| 54- अमेठी | ** | ** | ** | ** | 54- Amethi |
| 55- बहराइच | 20.34 | 571.08 | 79.54 | 34.67 | 55- Bahraich |
| 56- श्रावस्ती | -68.00 | * | 1.00 | * | 56- Shrawasti |
| 57- बलरामपुर | 524.92 | 2109.95 | 112.04 | 130.39 | 57- Balrampur |
| 58- गोण्डा | 589.46 | 587.78 | 57.56 | 53.75 | 58- Gonda |
| 59- सिद्धार्थनगर | * | ** | * | ** | 59- Siddharth Nagar |
| 60- बस्ती | 260.34 | 123.95 | 62.38 | 25.53 | 60- Basti |
| 61- संतकबीर नगर | 67.90 | 2228.81 | 20.89 | 42.13 | 61- Sant Kabir Nagar |
| 62- महाराजगंज | 254.62 | -217.90 | 60.45 | 24.30 | 62- Mahrajganj |
| 63- गोरखपुर | 181.54 | 22.48 | 125.58 | 155.03 | 63- Gorakhpur |
| 64- कुशीनगर | 202.44 | 131.13 | 127.89 | 49.74 | 64- Kushinagar |
| 65- देवरिया | 27.51 | -467.85 | 77.79 | 16.52 | 65- Deoria |
| 66- आजमगढ़ | 83.95 | 113.16 | 26.29 | 4.86 | 66- Azamgarh |
| 67- मऊ | 37.74 | -92.66 | 147.95 | 24.13 | 67- Mau |
| 68- बलिया | 41.13 | 42.25 | 19.30 | 12.66 | 68- Ballia |
| 69- जौनपुर | 183.24 | 545.10 | 76.56 | 106.21 | 69- Jaunpur |
| 70- गाजीपुर | 60.15 | 523.90 | 34.94 | 30.86 | 70- Ghazipur |
| 71- चन्दौली | 250.01 | 570.22 | 61.51 | 178.59 | 71- Chandauli |
| 72- वाराणसी | 432.65 | 814.76 | 116.29 | 252.46 | 72- Varanasi |
| 73- संतरविदास नगर | 253.60 | 493.52 | 174.94 | 487.87 | 73- Sant Ravidas Nagar |
| 74- मिर्जापुर | 1583.63 | 542.12 | 32.34 | 383.15 | 74- Mirzapur |
| 75- सोनभद्र | 952.16 | 1229.82 | 960.53 | 661.02 | 75- Sonbhadra |
| पूर्वी सम्भाग | 421.76 | 787.16 | 103.87 | 110.80 | Eastern Region |
| उत्तर प्रदेश | 413.41 | 799.01 | 227.92 | 444.99 | Uttar Pradesh |

* चयनित प्रतिदर्श कारखानों की सूची में सम्मिलित नहीं है। * Not included in the list of selected sample factories. श्रमिक /कर्मचारियों की संख्या अनुमानित है। No. of employees /workers is estimated.

** जनपद चित्रकूट की सूचनाएं बांदा में, सिद्धार्थनगर की बस्ती में व अमेठी की सूचनाएं सुल्तानपुर में सम्मिलित है।

Information of Chitrakoot , Siddharth Nagar & Ameth is included. in Banda . Basti & Sultanpur respectively.

7-उद्योग
INDUSTRY

| जिला/सम्भाग | 91. प्रति व्यक्ति औद्योगिक उत्पादन का सकल मूल्य(रु०) | | 92. प्रति लाख जनसंख्या पर पंजीकृत कार्यरत कारखानों की संख्या | | District/Region |
|-------------------------|--|-----------------|--|--------------|-----------------------|
| | Per capita gross value of industrial production(Rs) | | No. of registered working factories per lakh of population | | |
| | 2000-01 | 2013-14 | 2000-01 | 2013-14 | |
| 1 | 270 | 271 | 272 | 273 | 1 |
| 1- सहारनपुर | 4718.84 | 14294.34 | 7.40 | 4.56 | 1- Saharanpur |
| 2- मुजफ्फरनगर | 4794.81 | 30613.14 | 11.31 | 11.74 | 2- Muzaffarnagar |
| 3- शामली | .. | 4427.52 | .. | 5.96 | 3- Shamli |
| 4- बिजनौर | 3265.07 | 10357.69 | 6.94 | 5.55 | 4- Bijnor |
| 5- मुरादाबाद | 4218.01 | 17262.60 | 8.96 | 11.96 | 5- Moradabad |
| 6- संभल | .. | 1342.59 | .. | 3.14 | 6- Sambhal |
| 7- रामपुर | 3910.66 | 11846.90 | 7.46 | 6.01 | 7- Rampur |
| 8- अमरोहा | 4009.30 | 24861.43 | 5.97 | 5.68 | 8- Amroha |
| 9- मेरठ | 7894.29 | 26664.91 | 16.74 | 17.92 | 9- Meerut |
| 10- बागपत | 2226.80 | 7857.62 | 2.94 | 3.09 | 10- Baghpat |
| 11- गाजियाबाद | 27082.04 | 84330.68 | 40.25 | 44.32 | 11- Ghaziabad |
| 12- हापुड़ | .. | 742.10 | .. | 11.99 | 12- Hapur |
| 13- गौतमबुद्ध नगर | 118162.41 | 427518.81 | 169.67 | 178.21 | 13- G.B.Nagar |
| 14- बुलन्दशहर | 6539.93 | 28988.17 | 8.79 | 10.96 | 14- Bulandshahr |
| 15- अलीगढ़ | 3792.87 | 32735.61 | 7.54 | 6.75 | 15- Aligarh |
| 16- हाथरस | 1041.53 | 5839.81 | 5.49 | 10.23 | 16- Hathras |
| 17- मथुरा | 5963.01 | 144200.43 | 7.61 | 6.66 | 17- Mathura |
| 18- आगरा | 2562.35 | 18341.12 | 11.54 | 17.05 | 18- Agra |
| 19- फिरोजाबाद | 2314.44 | 8127.19 | 13.85 | 16.72 | 19- Firozabad |
| 20- एटा | 547.55 | 9671.45 | 1.27 | 0.77 | 20- Etah |
| 21- कासगंज | .. | 392.42 | .. | 0.74 | 21- Kasganj |
| 22- मैनपुरी | 835.65 | 1252.84 | 3.86 | 3.79 | 22- Mainpuri |
| 23- बदायूँ | 2186.94 | 5658.38 | 0.89 | 0.68 | 23- Badaun |
| 24- बरेली | 3826.39 | 16698.55 | 6.12 | 6.55 | 24- Bareilly |
| 25- पीलीभीत | 2379.23 | 8484.05 | 4.61 | 3.34 | 25- Pilibhit |
| 26- शाहजहाँपुर | 3628.73 | 22922.84 | 5.39 | 3.93 | 26- Shahjahanpur |
| 27- फर्रुखाबाद | 345.09 | 1111.23 | 3.07 | 2.97 | 27- Farrukhabad |
| 28- कन्नौज | 1340.82 | 2196.56 | 6.98 | 6.58 | 28- Kannauj |
| 29- इटावा | 378.81 | 730.06 | 4.74 | 3.98 | 29- Etawah |
| 30- औरैया | 6150.73 | 31098.69 | 1.45 | 1.69 | 30- Auraiya |
| पश्चिमी सम्भाग | 7042.05 | 32002.47 | 12.22 | 13.20 | Western Region |
| 31- खीरी | 2863.70 | 9637.00 | 4.20 | 2.91 | 31- Kheri |
| 32- सीतापुर | 1588.72 | 4683.76 | 3.21 | 2.47 | 32- Sitapur |
| 33- हरदोई | 397.10 | 3233.41 | 1.04 | 1.48 | 33- Hardoi |
| 34- उन्नाव | 2136.28 | 24046.59 | 5.23 | 5.92 | 34- Unnao |
| 35- लखनऊ | 3209.46 | 18873.85 | 10.36 | 12.20 | 35- Lucknow |
| 36- रायबरेली | 1017.01 | 2314.34 | 1.86 | 2.22 | 36- Rae Bareli |
| 37- कानपुर देहात | 8713.28 | 35749.77 | 8.21 | 7.43 | 37- Kanpur Dehat |
| 38- कानपुर नगर | 8316.84 | 25992.45 | 25.15 | 27.10 | 38- Kanpur Nagar |
| 39- फतेहपुर | 2296.66 | 8931.41 | 3.67 | 3.41 | 39- Fatehpur |
| 40- बाराबंकी | 1168.73 | 7422.38 | 2.57 | 3.18 | 40- Barabanki |
| केन्द्रीय सम्भाग | 3095.45 | 13204.57 | 7.24 | 7.44 | Central Region |

7-उद्योग
INDUSTRY

| जिला/सम्भाग | 91.प्रति व्यक्ति औद्योगिक उत्पादन का सकल मूल्य(₹0) | | 92.प्रति लाख जनसंख्या पर पंजीकृत कार्यरत कारखानों की संख्या | | District/Region |
|---------------------------|---|-----------------|---|-------------|---------------------------|
| | Per capita gross value of industrial production(Rs) | | No. of registered working factories per lakh of population | | |
| | 2000-01 | 2013-14 | 2000-01 | 2013-14 | |
| 1 | 270 | 271 | 272 | 273 | 1 |
| 41- जालौन | 1642.09 | 1868.87 | 2.70 | 1.15 | 41- Jalaun |
| 42- झाँसी | 2905.76 | 11348.22 | 5.60 | 3.17 | 42- Jhansi |
| 43- ललितपुर | 1017.69 | 51.83 | 0.72 | 0.23 | 43- Lalitpur |
| 44- हमीरपुर | 1587.14 | 5126.00 | 1.55 | 1.17 | 44- Hamirpur |
| 45- महोबा | 47.13 | 347.52 | 2.70 | 2.62 | 45- Mahoba |
| 46- बाँदा | 23.72 | 301.25 | 0.40 | 0.27 | 46- Banda |
| 47- चित्रकूट | 9.90 | ** | 0.13 | 0.19 | 47- Chitrakoot |
| बुन्देलखण्ड सम्भाग | 1238.49 | 3345.28 | 2.27 | 1.32 | Bundelkhand Region |
| 48- प्रतापगढ़ | 22.97 | 19.79 | 0.78 | 0.36 | 48- Pratapgarh |
| 49- कोशाम्बी | 127.01 | 220.71 | 0.62 | 1.49 | 49- Kaushambi |
| 50- इलाहाबाद | 5038.36 | 10699.63 | 3.13 | 3.91 | 50- Allahabad |
| 51- फैजाबाद | 1947.91 | 6335.52 | 3.19 | 3.56 | 51- Faizabad |
| 52- अम्बेदकर नगर | 128.81 | 2330.73 | 1.55 | 1.82 | 52- Ambedkar Nagar |
| 53- सुल्तानपुर | 2656.05 | 7839.13 | 1.20 | 1.33 | 53- Sultanpur |
| 54- अमेठी | .. | ** | .. | 1.65 | 54- Amethi |
| 55- बहराइच | 1049.50 | 3040.10 | 1.95 | 1.21 | 55- Bahraich |
| 56- श्रावस्ती | 19.37 | * | 0.09 | 0.09 | 56- Shrawasti |
| 57- बलरामपुर | 1867.17 | 9085.53 | 0.60 | 1.06 | 57- Balrampur |
| 58- गोण्डा | 805.56 | 3971.93 | 0.47 | 0.86 | 58- Gonda |
| 59- सिद्धार्थ नगर | * | ** | * | 0.07 | 59- Siddharth Nagar |
| 60- बस्ती | 613.81 | 704.19 | 0.34 | 0.63 | 60- Basti |
| 61- संतकबीर नगर | 205.54 | 1980.17 | 0.64 | 0.62 | 61- Sant Kabir Nagar |
| 62- महाराजगंज | 475.70 | 672.34 | 1.03 | 0.50 | 62- Mahrajganj |
| 63- गोरखपुर | 1006.80 | 5343.13 | 3.12 | 3.01 | 63- Gorakhpur |
| 64- कुशीनगर | 851.17 | 2519.76 | 0.42 | 0.21 | 64- Kushinagar |
| 65- देवरिया | 345.08 | 580.64 | 0.67 | 0.31 | 65- Deoria |
| 66- आजमगढ़ | 76.59 | 16.03 | 0.82 | 0.21 | 66- Azamgarh |
| 67- मऊ | 609.40 | 648.38 | 2.35 | 0.66 | 67- Mau |
| 68- बलिया | 66.79 | 53.07 | 0.70 | 0.24 | 68- Ballia |
| 69- जौनपुर | 1216.72 | 4989.05 | 2.11 | 1.56 | 69- Jaunpur |
| 70- गाजीपुर | 114.44 | 1212.85 | 1.76 | 0.83 | 70- Ghazipur |
| 71- चन्दौली | 901.43 | 8668.89 | 5.61 | 6.19 | 71- Chandauli |
| 72- वाराणसी | 1072.09 | 3584.12 | 6.45 | 5.14 | 72- Varanasi |
| 73- संतरविदास नगर | 1415.96 | 6266.52 | 3.66 | 6.52 | 73- Sant Ravidas Nagar |
| 74- मिर्जापुर | 580.03 | 6350.08 | 3.96 | 2.79 | 74- Mirzapur |
| 75- सोनभद्र | 12261.03 | 32158.24 | 1.32 | 0.76 | 75- Sonbhadra |
| पूर्वी सम्भाग | 1323.97 | 4365.63 | 1.89 | 1.71 | Eastern Region |
| उत्तर प्रदेश | 3743.06 | 16208.03 | 6.68 | 7.00 | Uttar Pradesh |

* चयनित प्रतिदर्श कारखानों की सूची में सम्मिलित नहीं है। * Not included in the list of selected sample factories. श्रमिक /कर्मचारियों की संख्या अनुमानित है। No. of employees /workers is estimated.

** जनपद चित्रकूट की सूचनाएं बाँदा में, सिद्धार्थनगर की बस्ती में व अमेठी की सूचनाएं सुल्तानपुर में सम्मिलित हैं।

† Information of Chitrakoot , Siddharth Nagar & Amethi is included. in Banda . Basti & Sultanpur respectively.

7-उद्योग
INDUSTRY

| जिला/सम्भाग | 93.पंजीकृत कार्यरत कारखानों का जिलेवार प्रतिशत वितरण | | 94.प्रति पंजीकृत कार्यरत कारखानों में औसत श्रमिक | | District/Region |
|-------------------------|--|--------------|--|--------------|-----------------------|
| | Districtwise percentage distribution of registered working factories | | Average workers per registered working factory | | |
| | 2000-01 | 2013-14 | 2000-01 | 2013-14 | |
| 1 | 274 | 275 | 276 | 277 | 1 |
| 1- सहारनपुर | 1.90 | 1.13 | 34.32 | 43.77 | 1- Saharanpur |
| 2- मुजफ्फरनगर | 3.62 | 2.38 | 23.00 | 24.48 | 2- Muzaffarnagar |
| 3- शामली | .. | 0.54 | .. | 5.35 | 3- Shamli |
| 4- बिजनौर | 1.96 | 1.45 | 75.80 | 65.84 | 4- Bijnor |
| 5- मुरादाबाद | 3.02 | 2.69 | 48.60 | 104.22 | 5- Moradabad |
| 6- संभल | .. | 0.49 | .. | 4.13 | 6- Sambhal |
| 7- रामपुर | 1.29 | 1.00 | 38.30 | 58.16 | 7- Rampur |
| 8- अमरोहा | 0.81 | 0.75 | 111.50 | 162.98 | 8- Amroha |
| 9- मेरठ | 4.54 | 4.35 | 20.40 | 29.18 | 9- Meerut |
| 10- बागपत | 0.31 | 0.28 | 56.30 | 52.76 | 10- Baghpat |
| 11- गाजियाबाद | 11.87 | 11.25 | 27.60 | 32.20 | 11- Ghaziabad |
| 12- हापुड़ | .. | 1.14 | .. | 2.70 | 12- Hapur |
| 13- गौतमबुद्ध नगर | 18.14 | 21.67 | 38.80 | 57.62 | 13- G.B.Nagar |
| 14- बुलन्दशहर | 2.32 | 2.74 | 31.70 | 35.89 | 14- Bulandshahr |
| 15- अलीगढ़ | 2.03 | 1.78 | 37.00 | 70.86 | 15- Aligarh |
| 16- हाथरस | 0.66 | 1.13 | 25.70 | 13.83 | 16- Hathras |
| 17- मथुरा | 1.42 | 1.22 | 22.70 | 57.18 | 17- Mathura |
| 18- आगरा | 3.75 | 5.39 | 38.70 | 51.73 | 18- Agra |
| 19- फिरोजाबाद | 2.55 | 2.99 | 19.10 | 25.94 | 19- Firozabad |
| 20- एटा | 0.32 | 0.08 | 33.80 | 63.50 | 20- Etah |
| 21- कासगंज | .. | 0.08 | .. | 19.09 | 21- Kasganj |
| 22- मैनपुरी | 0.56 | 0.50 | 11.20 | 7.73 | 22- Mainpuri |
| 23- बदायूँ | 0.25 | 0.18 | 75.60 | 185.96 | 23- Badaun |
| 24- बरेली | 1.99 | 2.09 | 36.90 | 52.25 | 24- Bareilly |
| 25- पीलीभीत | 0.68 | 0.49 | 42.30 | 53.35 | 25- Pilibhit |
| 26- शाहजहाँपुर | 1.24 | 0.84 | 31.60 | 83.54 | 26- Shahjahanpur |
| 27- फर्रुखाबाद | 0.44 | 0.40 | 22.80 | 17.69 | 27- Farrukhabad |
| 28- कन्नौज | 0.87 | 0.78 | 20.30 | 450.30 | 28- Kannauj |
| 29- इटावा | 0.57 | 0.45 | 9.60 | 11.34 | 29- Etawah |
| 30- औरैया | 0.15 | 0.16 | 8.30 | 160.67 | 30- Auraiya |
| पश्चिमी सम्भाग | 67.27 | 70.42 | 34.70 | 52.94 | Western Region |
| 31- खीरी | 1.21 | 0.85 | 46.40 | 49.13 | 31- Kheri |
| 32- सीतापुर | 1.05 | 0.80 | 40.30 | 27.47 | 32- Sitapur |
| 33- हरदोई | 0.32 | 0.43 | 19.20 | 29.38 | 33- Hardoi |
| 34- उन्नाव | 1.28 | 1.30 | 42.30 | 56.26 | 34- Unnao |
| 35- लखनऊ | 3.43 | 4.04 | 20.90 | 28.43 | 35- Lucknow |
| 36- रायबरेली | 0.48 | 0.48 | 71.50 | 25.81 | 36- Rae Bareli |
| 37- कानपुर देहात | 1.17 | 0.94 | 28.50 | 49.31 | 37- Kanpur Dehat |
| 38- कानपुर नगर | 9.38 | 8.65 | 22.40 | 33.53 | 38- Kanpur Nagar |
| 39- फतेहपुर | 0.77 | 0.63 | 12.20 | 48.37 | 39- Fatehpur |
| 40- बाराबंकी | 0.62 | 0.74 | 41.80 | 33.72 | 40- Barabanki |
| केन्द्रीय सम्भाग | 19.71 | 18.86 | 26.90 | 35.45 | Central Region |

7-उद्योग
INDUSTRY

| जिला/सम्भाग | 93.पंजीकृत कार्यरत कारखानों का जिलेवार प्रतिशत वितरण | | 94.प्रति पंजीकृत कार्यरत कारखानों में औसत श्रमिक | | District/Region |
|---------------------------|--|---------------|--|--------------|---------------------------|
| | Districtwise percentage distribution of registered working factories | | Average workers per registered working factory | | |
| | 2000-01 | 2013-14 | 2000-01 | 2013-14 | |
| 1 | 274 | 275 | 276 | 277 | 1 |
| 41- जालौन | 0.36 | 0.14 | 19.15 | 45.85 | 41- Jalaun |
| 42- झॉंसी | 0.88 | 0.45 | 30.74 | 92.62 | 42- Jhansi |
| 43- ललितपुर | 0.06 | 0.02 | 29.71 | 36.67 | 43- Lalitpur |
| 44- हमीरपुर | 0.15 | 0.09 | 15.75 | 69.31 | 44- Hamirpur |
| 45- महोबा | 0.17 | 0.16 | 1.95 | 7.00 | 45- Mahoba |
| 46- बांदा | 0.05 | 0.03 | 3.50 | 36.29 | 46- Banda |
| 47- चित्रकूट | † | 0.01 | 11.00 | ** | 47- Chitrakoot |
| बुन्देलखण्ड सम्भाग | 1.69 | 0.91 | 23.02 | 63.41 | Bundelkhand Region |
| 48- प्रतापगढ़ | 0.19 | 0.08 | 4.62 | 10.08 | 48- Pratapgarh |
| 49- कौशाम्बी | 0.07 | 0.17 | 11.13 | 39.32 | 49- Kaushambi |
| 50- इलाहाबाद | 1.39 | 1.66 | 61.16 | 38.65 | 50- Allahabad |
| 51- फैजाबाद | 0.60 | 0.63 | 20.94 | 19.60 | 51- Faizabad |
| 52- अम्बेदकर नगर | 0.28 | 0.31 | 9.00 | 13.29 | 52- Ambedkar Nagar |
| 53- सुल्तानपुर | 0.35 | 0.23 | 77.30 | 61.59 | 53- Sultanpur |
| 54- अमेठी | .. | 0.21 | .. | ** | 54- Amethi |
| 55- बहराइच | 0.42 | 0.32 | 30.20 | 16.20 | 55- Bahraich |
| 56- श्रावस्ती | * | 0.01 | 8.00 | * | 56- Shrawasti |
| 57- बलरामपुर | 0.09 | 0.16 | 146.00 | 93.33 | 57- Balrampur |
| 58- गोण्डा | 0.12 | 0.21 | 87.60 | 45.87 | 58- Gonda |
| 59- सिद्धार्थनगर | * | 0.01 | * | ** | 59- Siddharth Nagar |
| 60- बस्ती | 0.06 | 0.11 | 130.30 | 59.56 | 60- Basti |
| 61- संतकबीर नगर | 0.08 | 0.08 | 26.70 | 53.00 | 61- Sant Kabir Nagar |
| 62- महाराजगंज | 0.20 | 0.10 | 46.60 | 39.43 | 62- Mahrajganj |
| 63- गोरखपुर | 1.07 | 0.95 | 33.40 | 42.72 | 63- Gorakhpur |
| 64- कुशीनगर | 0.11 | 0.05 | 236.50 | 165.63 | 64- Kushinagar |
| 65- देवरिया | 0.16 | 0.07 | 90.40 | 45.10 | 65- Deoria |
| 66- आजमगढ़ | 0.29 | 0.07 | 21.60 | 10.00 | 66- Azamgarh |
| 67- मऊ | 0.39 | 0.10 | 54.80 | 23.93 | 67- Mau |
| 68- बलिया | 0.17 | 0.05 | 21.50 | 37.13 | 68- Ballia |
| 69- जौनपुर | 0.75 | 0.49 | 30.10 | 57.86 | 69- Jaunpur |
| 70- गाजीपुर | 0.48 | 0.21 | 16.30 | 27.87 | 70- Ghazipur |
| 71- चन्दौली | 0.83 | 0.86 | 7.90 | 21.15 | 71- Chandauli |
| 72- वाराणसी | 1.83 | 1.34 | 13.90 | 36.85 | 72- Varanasi |
| 73- संतरविदास नगर | 0.45 | 0.73 | 36.80 | 66.15 | 73- Sant Ravidas Nagar |
| 74- मिर्जापुर | 0.76 | 0.49 | 4.20 | 124.13 | 74- Mirzapur |
| 75- सोनभद्र | 0.17 | 0.10 | 550.70 | 711.00 | 75- Sonbhadra |
| पूर्वी सम्भाग | 11.33 | 9.81 | 41.49 | 51.29 | Eastern Region |
| उत्तर प्रदेश | 100.00 | 100.00 | 25.70 | 49.57 | Uttar Pradesh |

* चयनित प्रतिदर्श कारखानों की सूची में सम्मिलित नहीं है। * Not included in the list of selected sample factories. श्रमिक /कर्मचारियों की संख्या अनुमानित है। No. of employees /workers is estimated.

** जनपद चित्रकूट की सूचनाएं बांदा में, सिद्धार्थनगर की बस्ती में व अमेठी की सूचनाएं सुल्तानपुर में सम्मिलित है।

† Information of Chitrakoot , Siddharth Nagar & Amethi is included. in Banda . Basti & Sultanpur respectively.

8 - बैंकिंग, वित्त तथा सहकारिता

BANKING, FINANCE AND CO-OPERATION

| जिला/सम्भाग | 95. ऋण जमा अनुपात | | 96. प्रति लाख जनसंख्या पर अनुसूचित वाणिज्यिक बैंकों की संख्या | | District/Region |
|-------------------------|----------------------|--------------|--|-------------|-----------------------|
| | Credit deposit ratio | | No. of scheduled commercial banks per lakh of population | | |
| | 2000-01 | 2016-17 | 2000-01 | 2016-17 | |
| 1 | 278 | 279 | 280 | 281 | 1 |
| 1- सहारनपुर | 37.18 | 66.58 | 5.02 | 7.43 | 1- Saharanpur |
| 2- मुजफ्फरनगर | 40.17 | 75.57 | 5.17 | 8.43 | 2- Muzaffarnagar |
| 3- शामली | .. | 63.40 | .. | 6.88 | 3- Shamli |
| 4- बिजनौर | 45.17 | 63.34 | 4.28 | 6.78 | 4- Bijnor |
| 5- मुरादाबाद | 39.97 | 55.21 | 5.04 | 8.67 | 5- Moradabad |
| 6- संभल | .. | 76.23 | .. | 5.55 | 6- Sambhal |
| 7- रामपुर | 56.55 | 59.39 | 5.04 | 7.29 | 7- Rampur |
| 8- अमरोहा | 38.49 | 57.82 | 4.20 | 8.35 | 8- Amroha |
| 9- मेरठ | 37.16 | 44.56 | 6.46 | 11.90 | 9- Meerut |
| 10- बागपत | 21.25 | 48.12 | 4.12 | 9.11 | 10- Baghpat |
| 11- गाजियाबाद | 36.60 | 40.54 | 6.47 | 10.85 | 11- Ghaziabad |
| 12- हापुड़ | .. | 57.10 | .. | 8.88 | 12- Hapur |
| 13- गौतमबुद्ध नगर | 21.40 | 45.97 | 7.05 | 24.13 | 13- G.B.Nagar |
| 14- बुलन्दशहर | 24.12 | 53.19 | 4.82 | 6.18 | 14- Bulandshahr |
| 15- अलीगढ़ | 24.44 | 46.26 | 5.05 | 7.13 | 15- Aligarh |
| 16- हाथरस | 32.82 | 69.97 | 5.18 | 7.94 | 16- Hathras |
| 17- मथुरा | 29.16 | 53.58 | 6.38 | 9.57 | 17- Mathura |
| 18- आगरा | 26.87 | 57.55 | 6.26 | 10.35 | 18- Agra |
| 19- फिरोजाबाद | 29.94 | 50.92 | 3.96 | 5.45 | 19- Firozabad |
| 20- एटा | 32.04 | 58.70 | 4.02 | 8.61 | 20- Etah |
| 21- कासगंज | .. | 57.83 | .. | 5.60 | 21- Kasganj |
| 22- मेनपुरी | 33.03 | 47.54 | 4.58 | 5.50 | 22- Mainpuri |
| 23- बदायूँ | 45.66 | 64.32 | 3.88 | 4.03 | 23- Badaun |
| 24- बरेली | 30.17 | 45.86 | 5.03 | 8.01 | 24- Bareilly |
| 25- पीलीभीत | 42.19 | 74.10 | 4.68 | 6.43 | 25- Pilibhit |
| 26- शाहजहाँपुर | 39.89 | 64.26 | 4.75 | 6.90 | 26- Shahjahanpur |
| 27- फर्रुखाबाद | 30.63 | 39.49 | 4.82 | 6.11 | 27- Farrukhabad |
| 28- कन्नौज | 33.52 | 48.26 | 4.33 | 6.70 | 28- Kannauj |
| 29- इटावा | 22.37 | 25.59 | 4.55 | 6.76 | 29- Etawah |
| 30- औरैया | 16.55 | 27.42 | 4.15 | 6.57 | 30- Auraiya |
| पश्चिमी सम्भाग | 42.17 | 50.87 | 5.04 | 8.06 | Western Region |
| 31- खीरी | 47.67 | 72.17 | 3.97 | 5.61 | 31- Kheri |
| 32- सीतापुर | 26.32 | 46.71 | 4.42 | 5.69 | 32- Sitapur |
| 33- हरदोई | 28.80 | 50.50 | 3.77 | 5.37 | 33- Hardoi |
| 34- उन्नाव | 18.15 | 27.27 | 4.22 | 6.25 | 34- Unnao |
| 35- लखनऊ | 32.99 | 27.78 | 8.12 | 18.36 | 35- Lucknow |
| 36- रायबरेली | 19.11 | 34.05 | 4.60 | 8.47 | 36- Rae Bareli |
| 37- कानपुर देहात | 30.45 | 38.11 | 7.64 | 8.36 | 37- Kanpur Dehat |
| 38- कानपुर नगर | 33.02 | 38.40 | 7.71 | 13.43 | 38- Kanpur Nagar |
| 39- फतेहपुर | 20.14 | 33.52 | 4.64 | 6.59 | 39- Fatehpur |
| 40- बाराबंकी | 30.90 | 54.16 | 5.01 | 7.17 | 40- Barabanki |
| केन्द्रीय सम्भाग | 31.71 | 34.01 | 5.44 | 8.89 | Central Region |

8 - बैंकिंग, वित्त तथा सहकारिता

BANKING, FINANCE AND CO-OPERATION

| जिला/सम्भाग | 95. ऋण जमा अनुपात | | 96. प्रति लाख जनसंख्या पर अनुसूचित वाणिज्यिक बैंकों की संख्या | | District/Region |
|---------------------------|----------------------|--------------|---|-------------|---------------------------|
| | Credit deposit ratio | | No. of scheduled commercial banks per lakh of population | | |
| | 2000-01 | 2016-17 | 2000-01 | 2016-17 | |
| 1 | 278 | 279 | 280 | 281 | 1 |
| 41- जालौन | 28.28 | 56.04 | 5.63 | 7.05 | 41- Jalaun |
| 42- झाँसी | 24.93 | 39.96 | 5.61 | 9.32 | 42- Jhansi |
| 43- ललितपुर | 31.98 | 76.88 | 4.50 | 6.27 | 43- Lalitpur |
| 44- हमीरपुर | 36.01 | 58.51 | 5.37 | 8.59 | 44- Hamirpur |
| 45- महोबा | 29.82 | 70.63 | 4.80 | 6.10 | 45- Mahoba |
| 46- बाँदा | 34.20 | 61.55 | 5.53 | 7.06 | 46- Banda |
| 47- चित्रकूट | 32.26 | 55.87 | 4.87 | 6.59 | 47- Chitrakoot |
| बुन्देलखण्ड सम्भाग | 28.89 | 53.62 | 5.30 | 7.44 | Bundelkhand Region |
| 48- प्रतापगढ़ | 16.97 | 20.61 | 4.80 | 6.88 | 48- Jalaun |
| 49- कौशांबी | 22.53 | 27.19 | 3.71 | 6.63 | 49- Jhansi |
| 50- इलाहाबाद | 18.31 | 23.36 | 5.00 | 8.11 | 50- Lalitpur |
| 51- फैजाबाद | 22.36 | 25.99 | 4.07 | 6.76 | 51- Hamirpur |
| 52- अम्बेदकर नगर | 22.61 | 28.93 | 3.65 | 6.31 | 52- Mahoba |
| 53- सुल्तानपुर | 23.07 | 24.24 | 4.48 | 6.44 | 53- Banda |
| 54- अमेठी | .. | 33.57 | .. | 10.65 | 54- Chitrakoot |
| 55- बहराइच | 34.44 | 55.28 | 4.19 | 4.54 | 55- Jalaun |
| 56- श्रावस्ती | 30.50 | 54.30 | 4.51 | 6.48 | 56- Jhansi |
| 57- बलरामपुर | 24.75 | 35.88 | 4.04 | 5.67 | 57- Lalitpur |
| 58- गोण्डा | 22.63 | 41.14 | 3.94 | 5.76 | 58- Hamirpur |
| 59- सिद्धार्थनगर | 23.76 | 27.66 | 3.97 | 4.81 | 59- Mahoba |
| 60- बस्ती | 33.56 | 28.66 | 4.30 | 5.88 | 60- Banda |
| 61- संतकबीर नगर | 20.90 | 30.23 | 3.79 | 6.32 | 61- Chitrakoot |
| 62- महाराजगंज | 28.69 | 40.83 | 3.60 | 4.86 | 62- Jalaun |
| 63- गोरखपुर | 23.75 | 26.97 | 4.78 | 8.22 | 63- Jhansi |
| 64- कुशीनगर | 30.96 | 33.23 | 3.32 | 4.69 | 64- Lalitpur |
| 65- देवरिया | 18.81 | 21.87 | 3.92 | 6.23 | 65- Hamirpur |
| 66- आजमगढ़ | 12.40 | 16.68 | 4.48 | 6.15 | 66- Mahoba |
| 67- मऊ | 12.02 | 18.40 | 4.22 | 6.08 | 67- Banda |
| 68- बलिया | 14.17 | 18.10 | 5.12 | 5.96 | 68- Chitrakoot |
| 69- जौनपुर | 16.61 | 21.02 | 4.58 | 6.43 | 69- Jalaun |
| 70- गाजीपुर | 13.52 | 21.75 | 4.79 | 6.54 | 70- Jhansi |
| 71- चन्दौली | 22.99 | 28.41 | 3.41 | 7.31 | 71- Lalitpur |
| 72- वाराणसी | 26.75 | 31.01 | 6.45 | 11.60 | 72- Hamirpur |
| 73- संतरविदास नगर | 51.36 | 33.75 | 4.14 | 7.18 | 73- Mahoba |
| 74- मिर्जापुर | 35.98 | 33.22 | 4.54 | 6.63 | 74- Banda |
| 75- सोनभद्र | 26.46 | 31.19 | 4.51 | 6.94 | 75- Chitrakoot |
| पूर्वी सम्भाग | 22.70 | 27.11 | 4.42 | 6.66 | Eastern Region |
| उत्तर प्रदेश | 28.82 | 39.41 | 4.88 | 7.62 | Uttar Pradesh |

8 - बैंकिंग, वित्त तथा सहकारिता

BANKING, FINANCE AND CO-OPERATION

| जिला/सम्भाग | 97. प्रति व्यक्ति | | | | District/Region |
|-------------------------|-------------------|-----------------|----------------|-----------------|-----------------------|
| | ऋण(₹) | | जमा(₹) | | |
| | Per Capita | | | | |
| | Credits(Rs.) | | Deposits(Rs.) | | |
| | 2000-01 | 2016-17 | 2000-01 | 2016-17 | |
| 1 | 282 | 283 | 284 | 285 | 1 |
| 1- सहारनपुर | 1853.28 | 19637.91 | 4985.22 | 29496.81 | 1- Saharanpur |
| 2- मुजफ्फरनगर | 1878.53 | 25437.97 | 4676.25 | 33663.30 | 2- Muzaffarnagar |
| 3- शामली | .. | 14593.20 | .. | 23017.75 | 3- Shamli |
| 4- बिजनौर | 1676.89 | 16277.83 | 3712.15 | 25698.38 | 4- Bijnor |
| 5- मुरादाबाद | 2114.45 | 23491.79 | 5289.45 | 42546.82 | 5- Moradabad |
| 6- संभल | .. | 11316.77 | .. | 14790.89 | 6- Sambhal |
| 7- रामपुर | 1323.12 | 11214.73 | 2339.84 | 18883.23 | 7- Rampur |
| 8- अमरोहा | 1021.34 | 12659.42 | 2653.42 | 21893.23 | 8- Amroha |
| 9- मेरठ | 3410.98 | 33807.57 | 9178.85 | 75868.97 | 9- Meerut |
| 10- बागपत | 762.62 | 13071.27 | 3587.97 | 27163.85 | 10- Baghpat |
| 11- गाजियाबाद | 4081.09 | 43331.73 | 11151.96 | 106879.96 | 11- Ghaziabad |
| 12- हापुड़ | .. | 19153.95 | .. | 33543.69 | 12- Hapur |
| 13- गौतमबुद्ध नगर | 4983.92 | 179652.31 | 23287.91 | 390835.50 | 13- G.B.Nagar |
| 14- बुलन्दशहर | 1031.10 | 14955.26 | 4274.13 | 28113.16 | 14- Bulandshahr |
| 15- अलीगढ़ | 1701.22 | 18130.73 | 6200.52 | 39192.87 | 15- Aligarh |
| 16- हाथरस | 1291.00 | 16035.82 | 3933.96 | 22919.40 | 16- Hathras |
| 17- मथुरा | 1807.46 | 21753.57 | 6199.40 | 40596.43 | 17- Mathura |
| 18- आगरा | 2485.57 | 38341.59 | 9270.75 | 66621.23 | 18- Agra |
| 19- फिरोजाबाद | 1108.62 | 11942.92 | 3702.39 | 23454.08 | 19- Firozabad |
| 20- एटा | 821.37 | 15459.90 | 2563.23 | 26335.54 | 20- Etah |
| 21- कासगंज | .. | 9037.09 | .. | 15627.85 | 21- Kasganj |
| 22- मैनपुरी | 969.95 | 10160.00 | 2917.50 | 21370.00 | 22- Mainpuri |
| 23- बदायूँ | 786.79 | 7178.97 | 1723.08 | 11161.45 | 23- Badaun |
| 24- बरेली | 1407.44 | 16142.21 | 4664.53 | 35196.16 | 24- Bareilly |
| 25- पीलीभीत | 1076.12 | 12468.75 | 2550.77 | 16825.89 | 25- Pilibhit |
| 26- शाहजहाँपुर | 1210.86 | 12520.88 | 3035.65 | 19483.45 | 26- Shahjahanpur |
| 27- फर्रुखाबाद | 1116.17 | 9076.70 | 3644.58 | 22984.86 | 27- Farrukhabad |
| 28- कन्नौज | 876.70 | 10189.73 | 2615.13 | 21116.07 | 28- Kannauj |
| 29- इटावा | 815.83 | 8913.04 | 3647.35 | 34835.49 | 29- Etawah |
| 30- औरैया | 419.49 | 5813.01 | 2535.35 | 21199.19 | 30- Auraiya |
| पश्चिमी सम्भाग | 1722.14 | 22414.51 | 5238.68 | 44059.56 | Western Region |
| 31- खीरी | 1099.01 | 10286.16 | 2305.64 | 14252.18 | 31- Kheri |
| 32- सीतापुर | 616.94 | 6643.12 | 2343.81 | 14222.85 | 32- Sitapur |
| 33- हरदोई | 613.90 | 7834.19 | 2131.68 | 15513.37 | 33- Hardoi |
| 34- उन्नाव | 594.10 | 6793.08 | 3273.58 | 24912.01 | 34- Unnao |
| 35- लखनऊ | 8768.20 | 70136.85 | 26580.14 | 252439.88 | 35- Lucknow |
| 36- रायबरेली | 626.41 | 7864.16 | 3277.37 | 23095.38 | 36- Rae Bareli |
| 37- कानपुर देहात | 1098.05 | 8055.70 | 3606.59 | 21140.30 | 37- Kanpur Dehat |
| 38- कानपुर नगर | 5029.45 | 47997.89 | 15230.79 | 125001.06 | 38- Kanpur Nagar |
| 39- फतेहपुर | 523.29 | 7282.22 | 2598.32 | 21724.26 | 39- Fatehpur |
| 40- बाराबंकी | 857.66 | 10422.85 | 2775.27 | 19243.91 | 40- Barabanki |
| केन्द्रीय सम्भाग | 2303.41 | 21225.48 | 7330.10 | 62414.55 | Central Region |

8 - बैंकिंग, वित्त तथा सहकारिता

BANKING, FINANCE AND CO-OPERATION

| जिला/सम्भाग | 97. प्रति व्यक्ति | | | | District/Region |
|---------------------------|-------------------|-----------------|----------------|-----------------|---------------------------|
| | ऋण(₹0) | | जमा(₹0) | | |
| | Per Capita | | | | |
| | Credits(Rs.) | | Deposits(Rs.) | | |
| | 2000-01 | 2016-17 | 2000-01 | 2016-17 | |
| 1 | 282 | 283 | 284 | 285 | 1 |
| 41- जालौन | 887.27 | 13107.66 | 3137.99 | 23390.68 | 41- Jalaun |
| 42- झाँसी | 1633.28 | 21821.19 | 6550.18 | 54612.11 | 42- Jhansi |
| 43- ललितपुर | 762.17 | 14668.14 | 2382.94 | 19078.17 | 43- Lalitpur |
| 44- हमीरपुर | 813.71 | 13294.54 | 2259.58 | 22721.58 | 44- Hamirpur |
| 45- महोबा | 737.05 | 15170.63 | 2471.39 | 21478.80 | 45- Mahoba |
| 46- बांदा | 727.20 | 14267.91 | 2126.48 | 23182.76 | 46- Banda |
| 47- चित्रकूट | 675.59 | 9581.48 | 2094.23 | 17150.49 | 47- Chitrakoot |
| बुन्देलखण्ड सम्भाग | 958.77 | 15128.80 | 3318.11 | 28213.19 | Bundelkhand Region |
| 48- प्रतापगढ़ | 586.63 | 4908.51 | 3456.52 | 23810.63 | 48- Pratapgarh |
| 49- कोशाम्बी | 430.40 | 4241.22 | 1910.06 | 15600.23 | 49- Kaushambi |
| 50- इलाहाबाद | 1419.93 | 13276.77 | 7755.58 | 56879.05 | 50- Allahabad |
| 51- फैजाबाद | 1005.93 | 8237.50 | 4498.93 | 31691.09 | 51- Faizabad |
| 52- अम्बेदकर नगर | 611.22 | 5712.63 | 2703.09 | 19748.26 | 52- Ambedkar Nagar |
| 53- सुल्तानपुर | 938.62 | 6426.08 | 4068.03 | 26507.57 | 53- Sultanpur |
| 54- अमेठी | .. | 9735.21 | .. | 28997.18 | 54- Amethi |
| 55- बहराइच | 688.42 | 6754.90 | 1998.64 | 12219.33 | 55- Bahraich |
| 56- श्रावस्ती | 446.58 | 7415.41 | 1464.24 | 13656.02 | 56- Shrawasti |
| 57- बलरामपुर | 660.69 | 5594.20 | 2669.93 | 15590.06 | 57- Balrampur |
| 58- गोण्डा | 659.59 | 7620.43 | 2915.21 | 18523.30 | 58- Gonda |
| 59- सिद्धार्थ नगर | 494.86 | 3904.49 | 2082.71 | 14115.17 | 59- Siddharth Nagar |
| 60- बस्ती | 1057.99 | 6437.99 | 3152.54 | 22461.36 | 60- Basti |
| 61- संतकबीर नगर | 460.09 | 5337.26 | 2201.13 | 17655.25 | 61- Sant Kabir Nagar |
| 62- महाराजगंज | 609.06 | 5406.96 | 2122.84 | 13242.15 | 62- Mahrajganj |
| 63- गोरखपुर | 1551.07 | 14395.30 | 6531.48 | 53385.03 | 63- Gorakhpur |
| 64- कुशीनगर | 717.91 | 5560.37 | 2318.82 | 16734.59 | 64- Kushinagar |
| 65- देवरिया | 750.71 | 5897.44 | 3991.09 | 26962.76 | 65- Deoria |
| 66- आजमगढ़ | 530.92 | 5042.51 | 4280.61 | 30226.72 | 66- Azamgarh |
| 67- मऊ | 499.58 | 5509.86 | 4155.98 | 29949.64 | 67- Mau |
| 68- बलिया | 649.13 | 4853.11 | 4579.67 | 26805.88 | 68- Ballia |
| 69- जौनपुर | 751.70 | 5889.52 | 4526.80 | 28015.12 | 69- Jaunpur |
| 70- गाजीपुर | 592.90 | 6136.94 | 4385.58 | 28219.21 | 70- Ghazipur |
| 71- चन्दौली | 740.82 | 6793.17 | 3222.15 | 23908.92 | 71- Chandauli |
| 72- वाराणसी | 2993.39 | 26830.88 | 11194.99 | 86513.46 | 72- Varanasi |
| 73- संतरविदास नगर | 2981.63 | 9199.29 | 5805.09 | 27253.86 | 73- Sant Ravidas Nagar |
| 74- मिर्जापुर | 1339.20 | 8219.74 | 3722.41 | 24741.15 | 74- Mirzapur |
| 75- सोनभद्र | 1342.28 | 9712.78 | 5073.47 | 31144.09 | 75- Sonbhadra |
| पूर्वी सम्भाग | 972.66 | 8139.15 | 4351.48 | 30025.38 | Eastern Region |
| उत्तर प्रदेश | 1489.16 | 16139.45 | 5167.33 | 40952.21 | Uttar Pradesh |

8 - बैंकिंग, वित्त तथा सहकारिता

BANKING, FINANCE AND CO-OPERATION

| जिला/सम्भाग | 98.प्रति लाख जनसंख्या पर सहकारी कृषि | | 99.प्रति लाख जनसंख्या पर सहकारी | | District/Region |
|-------------------------|---|-------------|--|-------------|-----------------------|
| | विपणन केन्द्रों की (क्रय.केन्द्र) संख्या | | विपणन (क्रय-विक्रय)समितियों की संख्या | | |
| | No. of co-operative agricultural marketing centres(Purchase centres) per lakh of population | | No. of co-operative marketing societies per lakh of population | | |
| | 2000-01 | 2016-17 | 2000-01 | 2016-17 | |
| 1 | 286 | 287 | 288 | 289 | 1 |
| 1- सहारनपुर | 1.36 | 4.15 | 0.24 | 0.13 | 1- Saharanpur |
| 2- मुजफ्फरनगर | 0.95 | 3.87 | 0.11 | 0.10 | 2- Muzaffarnagar |
| 3- शामली | .. | 3.25 | .. | 0.07 | 3- Shamli |
| 4- बिजनौर | 1.85 | 4.88 | 0.12 | 0.10 | 4- Bijnor |
| 5- मुरादाबाद | 2.82 | 2.85 | 0.16 | 0.03 | 5- Moradabad |
| 6- संभल | .. | 3.69 | .. | 0.12 | 6- Sambhal |
| 7- रामपुर | 5.98 | 4.55 | 0.15 | 0.12 | 7- Rampur |
| 8- अमरोहा | 1.86 | 3.31 | 0.00 | 0.10 | 8- Amroha |
| 9- मेरठ | 1.23 | 3.87 | 0.23 | 0.11 | 9- Meerut |
| 10- बागपत | .. | 4.70 | 0.17 | 0.15 | 10- Baghpat |
| 11- गाजियाबाद | 0.03 | 0.82 | 0.12 | 0.07 | 11- Ghaziabad |
| 12- हापुड़ | .. | 3.47 | .. | 0.07 | 12- Hapur |
| 13- गौतमबुद्ध नगर | 2.93 | 1.71 | 0.25 | 0.16 | 13- G.B.Nagar |
| 14- बुलन्दशहर | 3.79 | 4.68 | 0.37 | 0.24 | 14- Bulandshahr |
| 15- अलीगढ़ | 2.50 | 3.24 | 0.23 | 0.12 | 15- Aligarh |
| 16- हाथरस | 3.14 | 5.13 | 0.23 | 0.18 | 16- Hathras |
| 17- मथुरा | 2.56 | 3.96 | 0.19 | 0.14 | 17- Mathura |
| 18- आगरा | 0.80 | 2.38 | 0.13 | 0.08 | 18- Agra |
| 19- फिरोजाबाद | 1.46 | 3.40 | 0.10 | 0.07 | 19- Firozabad |
| 20- एटा | 3.90 | 6.62 | 0.17 | 0.22 | 20- Etah |
| 21- कासगंज | .. | 2.99 | .. | 0.13 | 21- Kasganj |
| 22- मेनपुरी | 3.76 | 4.20 | 0.25 | 0.15 | 22- Mainpuri |
| 23- बदायूँ | 6.32 | 4.88 | 0.13 | 0.10 | 23- Badaun |
| 24- बरेली | 2.97 | 3.68 | 0.08 | 0.06 | 24- Bareilly |
| 25- पीलीभीत | 9.61 | 4.82 | 0.30 | 0.13 | 25- Pilibhit |
| 26- शाहजहाँपुर | 6.19 | 4.95 | 0.16 | 0.12 | 26- Shahjahanpur |
| 27- फर्रुखाबाद | 4.18 | 4.05 | 0.31 | 0.20 | 27- Farrukhabad |
| 28- कन्नौज | 2.95 | 3.29 | 0.28 | 0.17 | 28- Kannauj |
| 29- इटावा | 3.43 | 5.23 | 0.29 | 0.18 | 29- Etawah |
| 30- औरैया | 5.08 | 6.23 | 0.25 | 0.27 | 30- Auraiya |
| पश्चिमी सम्भाग | 2.93 | 3.82 | 0.16 | 0.12 | Western Region |
| 31- खीरी | 3.65 | 4.31 | 0.21 | 0.16 | 31- Kheri |
| 32- सीतापुर | 1.79 | 3.69 | 0.13 | 0.10 | 32- Sitapur |
| 33- हरदोई | 2.64 | 3.55 | 0.11 | 0.11 | 33- Hardoi |
| 34- उन्नाव | 1.70 | 6.07 | 0.11 | 0.06 | 34- Unnao |
| 35- लखनऊ | 0.76 | 2.44 | 0.05 | 0.04 | 35- Lucknow |
| 36- रायबरेली | 2.15 | 5.55 | 0.13 | 0.14 | 36- Rae Bareli |
| 37- कानपुर देहात | 4.41 | 6.46 | 0.37 | 0.16 | 37- Kanpur Dehat |
| 38- कानपुर नगर | 0.72 | 2.26 | 0.02 | 0.08 | 38- Kanpur Nagar |
| 39- फतेहपुर | 2.81 | 4.46 | 0.17 | 0.14 | 39- Fatehpur |
| 40- बाराबंकी | 1.75 | 4.34 | 0.07 | 0.03 | 40- Barabanki |
| केन्द्रीय सम्भाग | 2.05 | 4.03 | 0.12 | 0.10 | Central Region |

8 - बैंकिंग, वित्त तथा सहकारिता

BANKING, FINANCE AND CO-OPERATION

| जिला/सम्भाग | 98.प्रति लाख जनसंख्या पर सहकारी कृषि विपणन केन्द्रों की (क्रय.केन्द्र) संख्या | | 99.प्रति लाख जनसंख्या पर सहकारी विपणन (क्रय-विक्रय)समितियों की संख्या | | District/Region |
|---------------------------|---|-------------|--|-------------|---------------------------|
| | No. of co-operative agricultural marketing centres(Purchase centres) per lakh of population | | No. of co-operative marketing societies per lakh of population | | |
| | 2000-01 | 2016-17 | 2000-01 | 2016-17 | |
| 1 | 286 | 287 | 288 | 289 | 1 |
| 41- जालौन | 1.78 | 4.61 | 0.41 | 0.33 | 41- Jalaun |
| 42- झाँसी | 1.31 | 3.55 | 0.34 | 0.28 | 42- Jhansi |
| 43- ललितपुर | 1.84 | 3.69 | 0.20 | 0.15 | 43- Lalitpur |
| 44- हमीरपुर | 1.34 | 5.37 | 0.67 | 0.54 | 44- Hamirpur |
| 45- महोबा | 0.84 | 5.69 | 0.42 | 0.31 | 45- Mahoba |
| 46- बांदा | 0.93 | 3.06 | 0.26 | 0.16 | 46- Banda |
| 47- चित्रकूट | 1.24 | 4.72 | 0.12 | 0.09 | 47- Chitrakoot |
| बुन्देलखण्ड सम्भाग | 1.34 | 4.18 | 0.30 | 0.26 | Bundelkhand Region |
| 48- प्रतापगढ़ | 1.17 | 5.87 | 0.11 | 0.09 | 48- Pratapgarh |
| 49- कौशांबी | 0.23 | 5.32 | 0.15 | 0.17 | 49- Kaushambi |
| 50- इलाहाबाद | 0.97 | 5.54 | 0.14 | 0.08 | 50- Allahabad |
| 51- फैजाबाद | 1.91 | 4.02 | 0.14 | 0.08 | 51- Faizabad |
| 52- अम्बेदकर नगर | 2.07 | 4.53 | 0.10 | 0.08 | 52- Ambedkar Nagar |
| 53- सुल्तानपुर | 0.75 | 4.93 | 0.06 | 0.04 | 53- Sultanpur |
| 54- अमेठी | .. | 6.42 | .. | 0.06 | 54- Amethi |
| 55- बहराइच | 2.68 | 3.17 | 0.16 | 0.07 | 55- Bahraich |
| 56- श्रावस्ती | 1.44 | 5.17 | 0.09 | 0.09 | 56- Shravasti |
| 57- बलरामपुर | 1.24 | 5.30 | 0.18 | 0.12 | 57- Balrampur |
| 58- गोण्डा | 2.09 | 4.90 | 0.21 | 0.08 | 58- Gonda |
| 59- सिद्धार्थ नगर | 1.86 | 5.20 | 0.20 | 0.11 | 59- Siddharth Nagar |
| 60- बस्ती | 3.19 | 11.87 | 0.24 | 0.04 | 60- Basti |
| 61- संतकबीर नगर | 3.22 | 7.28 | - | 0.05 | 61- Sant Kabir Nagar |
| 62- महाराजगंज | 4.70 | 4.59 | 0.14 | 0.20 | 62- Mahrajganj |
| 63- गोरखपुर | 2.72 | 2.89 | 0.18 | 0.10 | 63- Gorakhpur |
| 64- कुशीनगर | 3.07 | 6.06 | 0.21 | 0.08 | 64- Kushinagar |
| 65- देवरिया | 3.58 | 6.14 | 0.14 | 0.18 | 65- Deoria |
| 66- आजमगढ़ | 0.98 | 4.35 | 0.02 | 0.12 | 66- Azamgarh |
| 67- मऊ | 2.16 | 5.67 | 0.21 | 0.21 | 67- Mau |
| 68- बलिया | 1.67 | 5.82 | 0.18 | 0.14 | 68- Ballia |
| 69- जौनपुर | 1.20 | 4.10 | 0.12 | 0.11 | 69- Jaunpur |
| 70- गाजीपुर | 0.85 | 4.70 | 0.13 | 0.18 | 70- Ghazipur |
| 71- चन्दौली | 1.15 | 5.08 | 0.06 | 0.09 | 71- Chandauli |
| 72- वाराणसी | 0.69 | 2.54 | 0.19 | 0.18 | 72- Varanasi |
| 73- संतरविदास नगर | 0.66 | 3.56 | 0.07 | 0.06 | 73- Sant Ravidas Nagar |
| 74- मिर्जापुर | 1.60 | 3.76 | 0.23 | 0.11 | 74- Mirzapur |
| 75- सोनभद्र | 1.02 | 3.59 | 0.14 | 0.10 | 75- Sonbadra |
| पूर्वी सम्भाग | 1.78 | 4.95 | 0.11 | 0.11 | Eastern Region |
| उत्तर प्रदेश | 2.23 | 4.33 | 0.14 | 0.12 | Uttar Pradesh |

8 - बैंकिंग, वित्त तथा सहकारिता

BANKING, FINANCE AND CO-OPERATION

| जिला/सम्भाग | 100.प्रति लाख ग्रामीण जनसंख्या पर प्राथमिक कृषि ऋण समितियों की संख्या | | 101.प्रति लाख जनसंख्या पर संयुक्त कृषि सहकारी समितियों की संख्या | | District/Region |
|-------------------------|--|-------------|--|-------------|-----------------------|
| | No. of primary agricultural credit societies per lakh of rural population | | No. of joint agricultural operative societies per lakh of population | | |
| | 2000-01 | 2016-17 | 2000-01 | 2016-17 | |
| 1 | 290 | 291 | 292 | 293 | 1 |
| 1- सहारनपुर | 3.72 | 4.58 | 1.33 | 0.93 | 1- Saharanpur |
| 2- मुजफ्फरनगर | 2.71 | 3.36 | 0.98 | 0.07 | 2- Muzaffarnagar |
| 3- शामली | .. | 3.34 | .. | 0.07 | 3- Shamli |
| 4- बिजनौर | 3.06 | 3.55 | 1.94 | 0.91 | 4- Bijnor |
| 5- मुरादाबाद | 2.42 | 2.89 | 1.06 | 0.46 | 5- Moradabad |
| 6- संभल | .. | 2.48 | .. | - | 6- Sambhal |
| 7- रामपुर | 3.32 | 3.66 | 3.32 | 2.55 | 7- Rampur |
| 8- अमरोहा | 3.60 | 3.33 | 1.73 | 1.24 | 8- Amroha |
| 9- मेरठ | 3.89 | 5.05 | 1.06 | 0.16 | 9- Meerut |
| 10- बागपत | 3.85 | 3.60 | - | 0.07 | 10- Baghpat |
| 11- गाजियाबाद | 1.91 | 4.13 | 0.39 | - | 11- Ghaziabad |
| 12- हापुड़ | .. | 3.94 | .. | - | 12- Hapur |
| 13- गौतमबुद्ध नगर | 3.27 | 5.49 | 2.10 | 1.14 | 13- G.B.Nagar |
| 14- बुलन्दशहर | 4.96 | 5.70 | 1.33 | 0.24 | 14- Bulandshahr |
| 15- अलीगढ़ | 3.41 | 5.09 | 0.90 | 0.07 | 15- Aligarh |
| 16- हाथरस | 6.97 | 6.66 | - | - | 16- Hathras |
| 17- मथुरा | 3.72 | 4.47 | 1.11 | - | 17- Mathura |
| 18- आगरा | 2.85 | 4.30 | 0.80 | 0.56 | 18- Agra |
| 19- फिरोजाबाद | 3.91 | 4.86 | 0.44 | 0.37 | 19- Firozabad |
| 20- एटा | 3.72 | 4.38 | 0.57 | - | 20- Etah |
| 21- कासगंज | .. | 3.05 | .. | - | 21- Kasganj |
| 22- मैनपुरी | 3.76 | 3.86 | 1.44 | - | 22- Mainpuri |
| 23- बदायूँ | 5.27 | 6.55 | 0.19 | 0.05 | 23- Badaun |
| 24- बरेली | 3.94 | 4.93 | 0.91 | 0.51 | 24- Bareilly |
| 25- पीलीभीत | 4.31 | 4.94 | 2.37 | 1.29 | 25- Pilibhit |
| 26- शाहजहाँपुर | 4.54 | 4.77 | 1.56 | 0.06 | 26- Shahjahanpur |
| 27- फर्रुखाबाद | 4.43 | 4.77 | 1.26 | 0.15 | 27- Farrukhabad |
| 28- कन्नौज | 3.46 | 3.49 | 1.01 | 0.84 | 28- Kannauj |
| 29- इटावा | 4.47 | 5.51 | 1.11 | 0.12 | 29- Etawah |
| 30- औरैया | 6.69 | 7.25 | 0.17 | 0.14 | 30- Auraiya |
| पश्चिमी सम्भाग | 3.66 | 4.50 | 0.97 | 0.42 | Western Region |
| 31- खीरी | 4.03 | 3.71 | 1.06 | 0.42 | 31- Kheri |
| 32- सीतापुर | 5.64 | 5.16 | 0.80 | 0.48 | 32- Sitapur |
| 33- हरदोई | 5.76 | 5.52 | 0.73 | 0.47 | 33- Hardoi |
| 34- उन्नाव | 6.62 | 7.10 | 0.77 | 0.33 | 34- Unnao |
| 35- लखनऊ | 2.58 | 6.13 | 0.07 | 1.39 | 35- Lucknow |
| 36- रायबरेली | 6.44 | 5.03 | 0.73 | 0.06 | 36- Rae Bareli |
| 37- कानपुर देहात | 6.12 | 6.10 | 1.57 | 1.21 | 37- Kanpur Dehat |
| 38- कानपुर नगर | 2.17 | 5.75 | 0.07 | 0.02 | 38- Kanpur Nagar |
| 39- फतेहपुर | 4.98 | 4.98 | 1.21 | 0.94 | 39- Fatehpur |
| 40- बाराबंकी | 5.72 | 4.88 | 0.63 | 0.39 | 40- Barabanki |
| केन्द्रीय सम्भाग | 4.78 | 5.29 | 0.75 | 0.55 | Central Region |

8 - बैंकिंग, वित्त तथा सहकारिता

BANKING, FINANCE AND CO-OPERATION

| जिला/सम्भाग | 100.प्रति लाख ग्रामीण जनसंख्या पर प्राथमिक कृषि ऋण समितियों की संख्या | | 101.प्रति लाख जनसंख्या पर संयुक्त कृषि सहकारी समितियों की संख्या | | District/Region |
|---------------------------|--|-------------|--|-------------|---------------------------|
| | No. of primary agricultural credit societies per lakh of rural population | | No. of joint agricultural operative societies per lakh of population | | |
| | 2000-01 | 2016-17 | 2000-01 | 2016-17 | |
| 1 | 290 | 291 | 292 | 293 | 1 |
| 41- जालौन | 14.35 | 5.35 | 1.09 | 0.89 | 41- Jalaun |
| 42- झॉंसी | 3.37 | 5.06 | 1.71 | 0.05 | 42- Jhansi |
| 43- ललितपुर | 4.19 | 3.92 | 2.04 | 0.37 | 43- Lalitpur |
| 44- हमीरपुर | 4.70 | 5.25 | 1.05 | - | 44- Hamirpur |
| 45- महोबा | 5.50 | 6.08 | - | - | 45- Mahoba |
| 46- बांदा | 3.19 | 3.08 | 1.59 | 0.26 | 46- Banda |
| 47- चित्रकूट | 4.99 | 4.58 | 2.87 | 1.60 | 47- Chitrakoot |
| बुन्देलखण्ड सम्भाग | 5.89 | 4.61 | 1.22 | 0.43 | Bundelkhand Region |
| 48- प्रतापगढ़ | 6.38 | 6.00 | 0.73 | 0.17 | 48- Pratapgarh |
| 49- कौशाम्बी | 5.94 | 4.41 | - | - | 49- Kaushambi |
| 50- इलाहाबाद | 3.92 | 4.66 | 0.60 | 0.45 | 50- Allahabad |
| 51- फैजाबाद | 3.78 | 4.93 | 0.67 | 0.11 | 51- Faizabad |
| 52- अम्बेदकर नगर | 5.23 | 5.72 | 0.25 | 0.19 | 52- Ambedkar Nagar |
| 53- सुल्तानपुर | 5.79 | 5.08 | 0.37 | - | 53- Sultanpur |
| 54- अमेठी | .. | 7.26 | .. | - | 54- Amethi |
| 55- बहराइच | 6.50 | 3.46 | 0.83 | - | 55- Bahraich |
| 56- श्रावस्ती | 4.99 | 4.17 | - | - | 56- Shrawasti |
| 57- बलरामपुर | 4.00 | 3.28 | 0.18 | 0.12 | 57- Balrampur |
| 58- गोण्डा | 8.20 | 5.17 | 0.68 | 0.42 | 58- Gonda |
| 59- सिद्धार्थ नगर | 6.22 | 5.29 | 0.15 | 0.07 | 59- Siddharth Nagar |
| 60- बस्ती | 5.22 | 4.99 | 0.87 | 0.15 | 60- Basti |
| 61- संतकबीर नगर | 5.82 | 5.36 | - | - | 61- Sant Kabir Nagar |
| 62- महाराजगंज | 4.43 | 3.76 | - | - | 62- Mahrajganj |
| 63- गोरखपुर | 5.04 | 5.30 | 0.44 | 0.31 | 63- Gorakhpur |
| 64- कुशीनगर | 4.97 | 4.27 | - | - | 64- Kushinagar |
| 65- देवरिया | 6.81 | 6.64 | 0.76 | 0.34 | 65- Deoria |
| 66- आजमगढ़ | 7.03 | 5.92 | 0.58 | 0.02 | 66- Azamgarh |
| 67- मऊ | 5.67 | 5.39 | 0.70 | 0.55 | 67- Mau |
| 68- बलिया | 5.99 | 5.62 | 1.08 | 0.78 | 68- Ballia |
| 69- जौनपुर | 5.31 | 5.47 | 0.84 | 0.69 | 69- Jaunpur |
| 70- गाजीपुर | 5.96 | 5.44 | 0.95 | 0.31 | 70- Ghazipur |
| 71- चन्दौली | 5.06 | 4.85 | - | 0.47 | 71- Chandauli |
| 72- वाराणसी | 2.98 | 4.52 | 1.20 | 0.61 | 72- Varanasi |
| 73- संतरविदास नगर | 3.84 | 3.85 | 0.07 | - | 73- Sant Ravidas Nagar |
| 74- मिर्जापुर | 4.11 | 4.00 | 1.51 | 0.78 | 74- Mirzapur |
| 75- सोनभद्र | 4.16 | 4.00 | - | 0.53 | 75- Sonbhadra |
| पूर्वी सम्भाग | 5.17 | 5.03 | 0.56 | 0.28 | Eastern Region |
| उत्तर प्रदेश | 4.58 | 4.88 | 0.78 | 0.39 | Uttar Pradesh |

8 - बैंकिंग, वित्त तथा सहकारिता

BANKING, FINANCE AND CO-OPERATION

| जिला/सम्भाग | 102.प्रति लाख जनसंख्या पर सहकारी कृषि एवं ग्राम विकास बैंकों की संख्या | | 103.प्रति हजार वर्ग कि० मी० क्षेत्र पर सहकारी शीत गृहों की संख्या | | District/Region |
|-------------------------|--|-------------|---|-------------|-----------------------|
| | No. of co-operative agricultural and rural development banks per lakh population | | No. of co-operative cold storages per thousand sq. km. area | | |
| | 2000-01 | 2016-17 | 2000-01 | 2016-17 | |
| 1 | 294 | 295 | 296 | 297 | 1 |
| 1- सहारनपुर | 0.21 | 0.16 | - | - | 1- Saharanpur |
| 2- मुजफ्फरनगर | 0.19 | 0.16 | 0.25 | 0.25 | 2- Muzaffarnagar |
| 3- शामली | .. | 0.15 | .. | .. | 3- Shamli |
| 4- बिजनौर | 1.94 | 0.20 | - | - | 4- Bijnor |
| 5- मुरादाबाद | 0.13 | 0.09 | 0.78 | 0.34 | 5- Moradabad |
| 6- संभल | .. | 0.21 | .. | .. | 6- Sambhal |
| 7- रामपुर | 0.31 | 0.24 | - | 0.42 | 7- Rampur |
| 8- अमरोहा | 0.26 | 0.20 | 0.46 | - | 8- Amroha |
| 9- मेरठ | 0.13 | 0.11 | 0.17 | 1.17 | 9- Meerut |
| 10- बागपत | 0.17 | 0.15 | - | - | 10- Baghpat |
| 11- गाजियाबाद | 0.15 | 0.05 | 0.50 | - | 11- Ghaziabad |
| 12- हापुड़ | .. | 0.21 | .. | .. | 12- Hapur |
| 13- गौतमबुद्ध नगर | 0.08 | 0.10 | - | - | 13- G.B.Nagar |
| 14- बुलन्दशहर | 0.23 | 0.18 | 0.87 | 0.66 | 14- Bulandshahr |
| 15- अलीगढ़ | 0.23 | 0.17 | 1.08 | 0.82 | 15- Aligarh |
| 16- हाथरस | 0.29 | 0.24 | - | 0.54 | 16- Hathras |
| 17- मथुरा | 0.28 | 0.21 | 0.30 | 0.30 | 17- Mathura |
| 18- आगरा | 0.22 | 0.19 | - | - | 18- Agra |
| 19- फिरोजाबाद | 0.14 | 0.22 | - | - | 19- Firozabad |
| 20- एटा | 0.25 | 0.37 | 0.67 | 1.23 | 20- Etah |
| 21- कासगंज | .. | 0.33 | .. | - | 21- Kasganj |
| 22- मेनपुरी | 0.25 | 0.25 | 0.73 | 0.72 | 22- Mainpuri |
| 23- बदायूं | 0.32 | 0.20 | 0.39 | .. | 23- Badaun |
| 24- बरेली | 0.25 | 0.20 | 0.24 | 0.24 | 24- Bareilly |
| 25- पीलीभीत | 0.24 | 0.27 | 0.57 | 0.54 | 25- Pilibhit |
| 26- शाहजहाँपुर | 0.39 | 0.34 | 0.22 | 0.23 | 26- Shahjahanpur |
| 27- फर्रुखाबाद | 0.19 | 0.15 | 2.33 | 1.83 | 27- Farrukhabad |
| 28- कन्नौज | 0.21 | 0.22 | - | 0.48 | 28- Kannauj |
| 29- इटावा | 0.29 | 0.24 | 1.31 | 1.30 | 29- Etawah |
| 30- औरैया | 0.16 | 0.14 | - | - | 30- Auraiya |
| पश्चिमी सम्भाग | 0.22 | 0.19 | 0.45 | 0.41 | Western Region |
| 31- खीरी | 0.21 | 0.20 | 0.26 | 0.26 | 31- Kheri |
| 32- सीतापुर | 0.22 | 0.18 | 0.17 | 0.17 | 32- Sitapur |
| 33- हरदोई | 0.17 | 0.16 | 0.33 | 0.33 | 33- Hardoi |
| 34- उन्नाव | 0.18 | 0.15 | 0.22 | 0.22 | 34- Unnao |
| 35- लखनऊ | 0.10 | 0.08 | - | - | 35- Lucknow |
| 36- रायबरेली | 0.24 | 0.20 | 0.43 | .. | 36- Rae Bareli |
| 37- कानपुर देहात | 0.25 | 0.21 | 0.32 | 0.33 | 37- Kanpur Dehat |
| 38- कानपुर नगर | 0.09 | 0.08 | - | - | 38- Kanpur Nagar |
| 39- फतेहपुर | 0.17 | 0.14 | 0.48 | 0.48 | 39- Fatehpur |
| 40- बाराबंकी | 0.22 | 0.17 | 0.51 | 0.45 | 40- Barabanki |
| केन्द्रीय सम्भाग | 0.18 | 0.15 | 0.29 | 0.24 | Central Region |

8 - बैंकिंग, वित्त तथा सहकारिता

BANKING, FINANCE AND CO-OPERATION

| जिला/सम्भाग | 102. प्रति लाख जनसंख्या पर सहकारी कृषि एवं ग्राम विकास बैंकों की संख्या | | 103. प्रति हजार वर्ग कि० मी० क्षेत्र पर सहकारी शीत गृहों की संख्या | | District/Region |
|---------------------------|--|-------------|--|-------------|---------------------------|
| | No. of co-operative agricultural and rural development banks per lakh population | | No. of co-operative cold storages per thousand sq. km. area | | |
| | 2000-01 | 2016-17 | 2000-01 | 2016-17 | |
| 1 | 294 | 295 | 296 | 297 | 1 |
| 41- जालौन | 0.27 | 0.22 | - | - | 41- Jalaun |
| 42- झाँसी | 0.22 | 0.19 | - | - | 42- Jhansi |
| 43- ललितपुर | 0.30 | 0.22 | - | - | 43- Lalitpur |
| 44- हमीरपुर | 0.28 | 0.27 | - | - | 44- Hamirpur |
| 45- महोबा | 0.28 | 0.21 | - | - | 45- Mahoba |
| 46- बांदा | 0.19 | 0.16 | - | - | 46- Banda |
| 47- चित्रकूट | 0.12 | 0.09 | - | - | 47- Chitrakoot |
| बुन्देलखण्ड सम्भाग | 0.24 | 0.19 | - | - | Bundelkhand Region |
| 48- प्रतापगढ़ | 0.18 | 0.15 | 0.81 | 0.81 | 48- Pratapgarh |
| 49- कौशाम्बी | 0.15 | 0.11 | - | 0.56 | 49- Kaushambi |
| 50- इलाहाबाद | 0.14 | 0.11 | 3.84 | 1.09 | 50- Allahabad |
| 51- फैजाबाद | 0.09 | 0.08 | 1.20 | 1.28 | 51- Faizabad |
| 52- अम्बेदकर नगर | 0.14 | 0.12 | 0.40 | 0.43 | 52- Ambedkar Nagar |
| 53- सुल्तानपुर | 0.15 | 0.08 | 0.23 | 0.33 | 53- Sultanpur |
| 54- अमेठी | .. | 0.17 | .. | .. | 54- Amethi |
| 55- बहराइच | 0.12 | 0.07 | - | - | 55- Bahraich |
| 56- श्रावस्ती | 0.08 | 0.09 | - | - | 56- Shrawasti |
| 57- बलरामपुर | 0.17 | 0.12 | - | - | 57- Balrampur |
| 58- गोण्डा | 0.18 | 0.16 | - | - | 58- Gonda |
| 59- सिद्धार्थ नगर | 0.14 | 0.11 | - | - | 59- Siddharth Nagar |
| 60- बस्ती | 0.09 | 0.08 | 0.72 | 0.74 | 60- Basti |
| 61- संतकबीर नगर | 0.07 | 0.05 | - | - | 61- Sant Kabir Nagar |
| 62- महाराजगंज | 0.13 | 0.14 | - | - | 62- Mahrajganj |
| 63- गोरखपुर | 0.10 | 0.08 | - | - | 63- Gorakhpur |
| 64- कुशीनगर | 0.10 | 0.08 | - | - | 64- Kushinagar |
| 65- देवरिया | 0.10 | 0.09 | 0.78 | 0.79 | 65- Deoria |
| 66- आजमगढ़ | 0.17 | 0.14 | 1.18 | 0.49 | 66- Azamgarh |
| 67- मऊ | 0.16 | 0.13 | - | 1.75 | 67- Mau |
| 68- बलिया | 0.14 | 0.12 | 0.34 | 0.34 | 68- Ballia |
| 69- जौनपुर | 0.12 | 0.11 | 0.99 | 0.99 | 69- Jaunpur |
| 70- गाजीपुर | 0.13 | 0.10 | 1.18 | 1.18 | 70- Ghazipur |
| 71- चन्दौली | 0.12 | 0.09 | - | - | 71- Chandauli |
| 72- वाराणसी | 0.06 | 0.05 | 0.39 | 1.30 | 72- Varanasi |
| 73- संतरविदास नगर | 0.07 | 0.06 | - | - | 73- Sant Ravidas Nagar |
| 74- मिर्जापुर | 0.09 | 0.11 | 0.44 | 0.45 | 74- Mirzapur |
| 75- सोनभद्र | 0.13 | 0.10 | - | - | 75- Sonbhadra |
| पूर्वी सम्भाग | 0.13 | 0.10 | 0.43 | 0.45 | Eastern Region |
| उत्तर प्रदेश | 0.18 | 0.15 | 0.36 | 0.34 | Uttar Pradesh |

† जनपद शामली, हापुड, अमेठी व रायबरेली तथा संभल व बदायूँ की सूचनायें क्रमशः मुजफ्फरनगर, गाजियाबाद, सुल्तानपुर व मुरादाबाद में सम्मिलित हैं।

† Information of Shamli, Hapur, Amethi & Rae Bareilly and Sambhal & Badaun are included in Muzaffarnagar, Ghaziabad, Sultanpur and Moradabad respectively.

8 - बैंकिंग, वित्त तथा सहकारिता

BANKING, FINANCE AND CO-OPERATION

| जिला/सम्भाग | 104.प्रति लाख जनसंख्या पर सहकारी विधायन संयन्त्रों की संख्या | | 105.प्रति लाख हेक्टेयर शुद्ध बोये गये क्षेत्र पर सहकारी कृषि विपणन केन्द्रों की संख्या | | District/Region |
|-------------------------|---|-------------|---|--------------|-----------------------|
| | No. of co-operative processing plants per lakh of population | | No. of agricultural marketing centres per lakh hect. net area sown | | |
| | 2000-01 | 2016-17 | 2000-01 | 2016-17 | |
| 1 | 298 | 299 | 300 | 301 | 1 |
| 1- सहारनपुर | 0.07 | 0.08 | 14.26 | 57.45 | 1- Saharanpur |
| 2- मुजफ्फरनगर | - | - | 10.41 | 55.18 | 2- Muzaffarnagar |
| 3- शामली | .. | - | .. | 41.98 | 3- Shamli |
| 4- बिजनौर | - | - | 17.15 | 59.03 | 4- Bijnor |
| 5- मुरादाबाद | - | - | 33.20 | 53.11 | 5- Moradabad |
| 6- संभल | .. | 0.04 | .. | 43.80 | 6- Sambhal |
| 7- रामपुर | 0.10 | 0.08 | 59.92 | 60.79 | 7- Rampur |
| 8- अमरोहा | - | - | 16.36 | 39.06 | 8- Amroha |
| 9- मेरठ | - | - | 11.83 | 72.45 | 9- Meerut |
| 10- बागपत | - | - | .. | 59.26 | 10- Baghpat |
| 11- गाजियाबाद | - | 0.02 | 20.25 | 66.79 | 11- Ghaziabad |
| 12- हापुड़ | .. | - | .. | 57.54 | 12- Hapur |
| 13- गौतमबुद्ध नगर | - | - | 12.80 | 51.53 | 13- G.B.Nagar |
| 14- बुलन्दशहर | 0.03 | 0.03 | 38.74 | 59.40 | 14- Bulandshahr |
| 15- अलीगढ़ | 0.03 | - | 24.98 | 42.92 | 15- Aligarh |
| 16- हाथरस | - | 0.06 | 28.84 | 57.60 | 16- Hathras |
| 17- मथुरा | - | 0.04 | 19.68 | 41.34 | 17- Mathura |
| 18- आगरा | - | - | 10.05 | 44.41 | 18- Agra |
| 19- फिरोजाबाद | - | - | 17.05 | 50.82 | 19- Firozabad |
| 20- एटा | - | - | 33.80 | 48.44 | 20- Etah |
| 21- कासगंज | .. | 0.20 | .. | 32.05 | 21- Kasganj |
| 22- मैनपुरी | - | 0.10 | 32.28 | 41.31 | 22- Mainpuri |
| 23- बदायूँ | 0.03 | 0.10 | 46.86 | 55.47 | 23- Badaun |
| 24- बरेली | 0.03 | 0.06 | 32.42 | 54.48 | 24- Bareilly |
| 25- पीलीभीत | 0.12 | 0.18 | 70.88 | 45.53 | 25- Pilibhit |
| 26- शाहजहाँपुर | 0.04 | 0.03 | 43.43 | 45.49 | 26- Shahjahanpur |
| 27- फर्रुखाबाद | - | 0.15 | 39.99 | 58.51 | 27- Farrukhabad |
| 28- कन्नौज | - | 0.11 | 28.23 | 41.38 | 28- Kannauj |
| 29- इटावा | 0.07 | - | 31.27 | 58.17 | 29- Etawah |
| 30- औरैया | - | - | 42.46 | 64.74 | 30- Auraiya |
| पश्चिमी सम्भाग | 0.02 | 0.04 | 29.29 | 51.55 | Western Region |
| 31- खीरी | - | 0.09 | 24.29 | 39.91 | 31- Kheri |
| 32- सीतापुर | - | 0.02 | 15.07 | 41.18 | 32- Sitapur |
| 33- हरदोई | - | 0.07 | 21.04 | 36.43 | 33- Hardoi |
| 34- उन्नाव | - | 0.06 | 15.41 | 64.06 | 34- Unnao |
| 35- लखनऊ | - | - | 19.69 | 92.31 | 35- Lucknow |
| 36- रायबरेली | 0.03 | 0.06 | 21.26 | 85.51 | 36- Rae Bareli |
| 37- कानपुर देहात | 0.06 | 0.11 | 32.52 | 55.95 | 37- Kanpur Dehat |
| 38- कानपुर नगर | 0.02 | - | 15.54 | 57.87 | 38- Kanpur Nagar |
| 39- फतेहपुर | 0.13 | 0.18 | 22.16 | 42.95 | 39- Fatehpur |
| 40- बाराबंकी | - | - | 18.58 | 63.21 | 40- Barabanki |
| केन्द्रीय सम्भाग | 0.02 | 0.05 | 20.48 | 52.48 | Central Region |

8 - बैंकिंग, वित्त तथा सहकारिता

BANKING, FINANCE AND CO-OPERATION

| जिला/सम्भाग | 104.प्रति लाख जनसंख्या पर सहकारी विधायन संयन्त्रों की संख्या | | 105.प्रति लाख हेक्टेयर शुद्ध बोये गये क्षेत्र पर सहकारी कृषि विपणन केन्द्रों की संख्या | | District/Region |
|---------------------------|---|-------------|---|--------------|---------------------------|
| | No. of co-operative processing plants per lakh of population | | No. of agricultural marketing centres per lakh hect. net area sown | | |
| | 2000-01 | 2016-17 | 2000-01 | 2016-17 | |
| | 1 | 298 | 299 | 300 | |
| 41- जालौन | 0.14 | 0.17 | 7.54 | 23.59 | 41- Jalaun |
| 42- झाँसी | 0.06 | - | 6.97 | 21.92 | 42- Jhansi |
| 43- ललितपुर | - | - | 7.11 | 16.45 | 43- Lalitpur |
| 44- हमीरपुर | 0.10 | 0.09 | 4.31 | 20.35 | 44- Hamirpur |
| 45- महोबा | - | - | 2.75 | 23.19 | 45- Mahoba |
| 46- बाँदा | - | - | 4.12 | 16.63 | 46- Banda |
| 47- चित्रकूट | - | - | 5.74 | 30.60 | 47- Chitrakoot |
| बुन्देलखण्ड सम्भाग | 0.05 | 0.04 | 5.59 | 21.14 | Bundelkhand Region |
| 48- प्रतापगढ़ | - | - | 14.47 | 97.80 | 48- Pratapgarh |
| 49- कौशांबी | - | 0.06 | 2.40 | 71.65 | 49- Kaushambi |
| 50- इलाहाबाद | 0.02 | - | 13.01 | 108.36 | 50- Allahabad |
| 51- फैजाबाद | - | - | 23.12 | 61.97 | 51- Faizabad |
| 52- अम्बेदकर नगर | - | 0.04 | 25.06 | 69.14 | 52- Ambedkar Nagar |
| 53- सुल्तानपुर | 0.06 | 0.04 | 8.33 | 73.22 | 53- Sultanpur |
| 54- अमेठी | .. | - | .. | 78.79 | 54- Amethi |
| 55- बहराइच | 0.08 | 0.07 | 22.67 | 41.89 | 55- Bahraich |
| 56- श्रावस्ती | - | - | 9.94 | 41.29 | 56- Shravasti |
| 57- बलरामपुर | - | 0.04 | 10.46 | 60.19 | 57- Balrampur |
| 58- गोण्डा | 0.04 | 0.03 | 20.59 | 66.26 | 58- Gonda |
| 59- सिद्धार्थ नगर | - | 0.04 | 15.33 | 62.77 | 59- Siddharth Nagar |
| 60- बस्ती | 0.05 | 0.08 | 31.73 | 149.47 | 60- Basti |
| 61- संतकबीर नगर | - | - | 35.34 | 111.37 | 61- Sant Kabir Nagar |
| 62- महाराजगंज | - | - | 50.05 | 68.29 | 62- Mahrajganj |
| 63- गोरखपुर | 0.08 | 0.06 | 39.45 | 56.86 | 63- Gorakhpur |
| 64- कुशीनगर | - | - | 39.96 | 106.30 | 64- Kushinagar |
| 65- देवरिया | 0.04 | 0.03 | 48.95 | 102.33 | 65- Deoria |
| 66- आजमगढ़ | - | 0.04 | 12.86 | 72.33 | 66- Azamgarh |
| 67- मऊ | 0.05 | 0.08 | 31.02 | 113.39 | 67- Mau |
| 68- बलिया | 0.04 | 0.06 | 20.94 | 94.55 | 68- Ballia |
| 69- जौनपुर | - | 0.02 | 16.13 | 70.35 | 69- Jaunpur |
| 70- गाजीपुर | 0.06 | 0.10 | 9.87 | 71.95 | 70- Ghazipur |
| 71- चन्दौली | - | 0.09 | 13.76 | 78.65 | 71- Chandauli |
| 72- वाराणसी | 0.03 | - | 19.14 | 104.49 | 72- Varanasi |
| 73- संतरविदास नगर | - | - | 12.77 | 83.30 | 73- Sant Ravidas Nagar |
| 74- मिर्जापुर | - | - | 15.62 | 47.97 | 74- Mirzapur |
| 75- सोनभद्र | - | - | 7.78 | 46.54 | 75- Sonbhadra |
| पूर्वी सम्भाग | 0.02 | 0.03 | 20.87 | 77.72 | Eastern Region |
| उत्तर प्रदेश | 0.02 | 0.04 | 0.02 | 56.69 | Uttar Pradesh |

'kq cks k x: k {kO o"l 2014&15 ij v/kk/jr g#

Net area sown is based on year 2014-15

9-रोजगार एवं मानव शक्ति

EMPLOYMENT AND MAN POWER

| जिला/सम्भाग | 106.कुल जनसंख्या में मुख्य कर्मकरों का प्रतिशत | | 107.कृषि में लगे मुख्य कर्मकरों का कुल मुख्य कर्मकरों से प्रतिशत | | District/Region |
|-------------------------|--|--------------|--|--------------|-----------------------|
| | Percentage of main workers to total population | | Percentage of main agricultural workers to total main workers | | |
| | 2001 | 2011 | 2001 | 2011 | |
| 1 | 302 | 303 | 304 | 305 | 1 |
| 1- सहारनपुर | 23.90 | 25.46 | 43.75 | 47.91 | 1- Saharanpur |
| 2- मुजफ्फरनगर | 25.39 | 26.20 | 43.19 | 51.52 | 2- Muzaffarnagar |
| 3- शामली | .. | .. | .. | .. | 3- Shamli |
| 4- बिजनौर | 22.62 | 22.80 | 63.18 | 50.27 | 4- Bijnor |
| 5- मुरादाबाद | 26.07 | 23.16 | 46.24 | 49.81 | 5- Moradabad |
| 6- संभल | .. | .. | .. | .. | 6- Sambhal |
| 7- रामपुर | 23.76 | 24.16 | 55.78 | 59.99 | 7- Rampur |
| 8- अमरोहा | 25.53 | 24.65 | 91.27 | 58.70 | 8- Amroha |
| 9- मेरठ | 24.79 | 25.87 | 27.99 | 32.35 | 9- Meerut |
| 10- बागपत | 24.90 | 25.67 | 42.47 | 48.40 | 10- Baghpat |
| 11- गाजियाबाद | 24.14 | 26.76 | 26.15 | 17.80 | 11- Ghaziabad |
| 12- हापुड़ | .. | .. | .. | .. | 12- Hapur |
| 13- गीतमबुद्ध नगर | 27.95 | 27.82 | 27.72 | 19.31 | 13- G.B.Nagar |
| 14- बुलन्दशहर | 26.14 | 25.30 | 34.97 | 48.54 | 14- Bulandshahr |
| 15- अलीगढ़ | 23.31 | 23.57 | 40.67 | 46.00 | 15- Aligarh |
| 16- हाथरस | 22.11 | 21.56 | 43.22 | 55.98 | 16- Hathras |
| 17- मथुरा | 25.94 | 23.35 | 36.95 | 47.19 | 17- Mathura |
| 18- आगरा | 22.48 | 23.77 | 36.72 | 36.61 | 18- Agra |
| 19- फिरोजाबाद | 21.86 | 22.96 | 36.57 | 44.25 | 19- Firozabad |
| 20- एटा | 23.90 | 23.41 | 60.28 | 70.78 | 20- Etah |
| 21- कासगंज | .. | 24.66 | .. | 71.76 | 21- Kasganj |
| 22- मैनपुरी | 22.87 | 22.73 | 85.40 | 74.26 | 22- Mainpuri |
| 23- बदायूँ | 25.05 | 23.79 | 65.76 | 77.52 | 23- Badaun |
| 24- बरेली | 23.84 | 23.47 | 45.84 | 51.15 | 24- Bareilly |
| 25- पीलीभीत | 20.85 | 22.82 | 92.44 | 72.10 | 25- Pilibhit |
| 26- शाहजहाँपुर | 24.97 | 23.27 | 61.47 | 70.98 | 26- Shahjahanpur |
| 27- फर्रुखाबाद | 24.25 | 25.18 | 56.50 | 66.42 | 27- Farrukhabad |
| 28- कन्नौज | 24.99 | 25.29 | 82.46 | 72.20 | 28- Kannauj |
| 29- इटावा | 22.30 | 22.86 | 52.54 | 63.77 | 29- Etawah |
| 30- औरैया | 24.17 | 23.61 | 52.94 | 72.05 | 30- Auraiya |
| पश्चिमी सम्भाग | 24.19 | 24.28 | 44.67 | 51.28 | Western Region |
| 31- खीरी | 26.13 | 23.83 | 65.74 | 76.95 | 31- Kheri |
| 32- सीतापुर | 25.53 | 22.83 | 64.01 | 74.59 | 32- Sitapur |
| 33- हरदोई | 26.60 | 23.70 | 80.11 | 77.38 | 33- Hardoi |
| 34- उन्नाव | 25.39 | 24.51 | 54.45 | 68.87 | 34- Unnao |
| 35- लखनऊ | 24.68 | 25.11 | 22.80 | 20.74 | 35- Lucknow |
| 36- रायबरेली | 23.00 | 18.94 | 49.50 | 64.15 | 36- Rae Bareli |
| 37- कानपुर देहात | 24.13 | 24.98 | 54.94 | 73.35 | 37- Kanpur Dehat |
| 38- कानपुर नगर | 24.96 | 26.83 | 21.73 | 27.24 | 38- Kanpur Nagar |
| 39- फतेहपुर | 25.75 | 25.45 | 51.81 | 70.02 | 39- Fatehpur |
| 40- बाराबंकी | 27.09 | 25.59 | 56.01 | 73.31 | 40- Barabanki |
| केन्द्रीय सम्भाग | 25.36 | 24.17 | 49.37 | 59.51 | Central Region |

9-रोजगार एवं मानव शक्ति

EMPLOYMENT AND MAN POWER

| जिला/सम्भाग | 106. कुल जनसंख्या में मुख्य कर्मकरों का प्रतिशत | | 107. कृषि में लगे मुख्य कर्मकरों का कुल मुख्य कर्मकरों से प्रतिशत | | District/Region |
|---------------------------|---|--------------|---|--------------|---------------------------|
| | Percentage of main workers to total population | | Percentage of main agricultural workers to total main workers | | |
| | 2001 | 2011 | 2001 | 2011 | |
| 1 | 302 | 303 | 304 | 305 | 1 |
| 41- जालौन | 24.48 | 24.87 | 47.53 | 69.65 | 41- Jalaun |
| 42- झाँसी | 26.76 | 28.02 | 39.90 | 56.54 | 42- Jhansi |
| 43- ललितपुर | 29.57 | 29.23 | 74.81 | 77.91 | 43- Lalitpur |
| 44- हमीरपुर | 27.27 | 26.30 | 48.07 | 68.71 | 44- Hamirpur |
| 45- महोबा | 26.90 | 27.25 | 49.53 | 68.33 | 45- Mahoba |
| 46- बांदा | 27.47 | 26.86 | 52.17 | 73.97 | 46- Banda |
| 47- चित्रकूट | 27.99 | 28.50 | 54.86 | 77.95 | 47- Chitrakoot |
| बुन्देलखण्ड सम्भाग | 27.01 | 27.19 | 48.06 | 69.44 | Bundelkhand Region |
| 48- प्रतापगढ़ | 21.19 | 17.23 | 45.54 | 60.60 | 48- Pratapgarh |
| 49- कौशाम्बी | 25.18 | 25.96 | 47.81 | 72.03 | 49- Kaushambi |
| 50- इलाहाबाद | 22.41 | 21.61 | 35.02 | 44.48 | 50- Allahabad |
| 51- फैजाबाद | 25.27 | 20.10 | 44.78 | 60.23 | 51- Faizabad |
| 52- अम्बेदकर नगर | 21.82 | 18.39 | 45.26 | 61.13 | 52- Ambedkar Nagar |
| 53- सुल्तानपुर | 21.12 | 18.20 | 49.44 | 63.65 | 53- Sultanpur |
| 54- अमेठी | .. | .. | .. | .. | 54- Amethi |
| 55- बहराइच | 23.43 | 21.32 | 61.22 | 78.45 | 55- Bahraich |
| 56- श्रावस्ती | 39.59 | 20.83 | 60.98 | 83.25 | 56- Shravasti |
| 57- बलरामपुर | 29.82 | 21.35 | 69.67 | 79.26 | 57- Balrampur |
| 58- गोण्डा | 25.21 | 21.54 | 60.81 | 74.93 | 58- Gonda |
| 59- सिद्धार्थ नगर | 24.19 | 17.50 | 53.43 | 76.07 | 59- Siddharth Nagar |
| 60- बस्ती | 23.19 | 18.00 | 67.48 | 70.53 | 60- Basti |
| 61- संतकबीर नगर | 20.77 | 15.48 | 46.32 | 66.45 | 61- Sant Kabir Nagar |
| 62- महाराजगंज | 22.05 | 16.36 | 44.29 | 69.73 | 62- Mahrajganj |
| 63- गोरखपुर | 18.38 | 16.81 | 38.11 | 45.33 | 63- Gorakhpur |
| 64- कुशीनगर | 19.88 | 14.68 | 44.80 | 67.50 | 64- Kushinagar |
| 65- देवरिया | 17.15 | 14.69 | 39.04 | 51.96 | 65- Deoria |
| 66- आजमगढ़ | 19.55 | 17.00 | 52.89 | 59.26 | 66- Azamgarh |
| 67- मऊ | 21.39 | 17.97 | 34.34 | 42.54 | 67- Mau |
| 68- बलिया | 18.28 | 17.58 | 40.61 | 55.33 | 68- Ballia |
| 69- जौनपुर | 20.17 | 19.95 | 50.14 | 65.83 | 69- Jaunpur |
| 70- गाजीपुर | 21.31 | 21.18 | 45.76 | 64.48 | 70- Ghazipur |
| 71- चन्दौली | 20.69 | 17.51 | 37.08 | 50.86 | 71- Chandauli |
| 72- वाराणसी | 24.56 | 25.04 | 34.32 | 27.17 | 72- Varanasi |
| 73- संतरविदास नगर | 20.06 | 18.18 | 23.53 | 36.01 | 73- Sant Ravidas Nagar |
| 74- मिर्जापुर | 24.05 | 21.51 | 39.26 | 54.65 | 74- Mirzapur |
| 75- सोनभद्र | 23.93 | 21.33 | 50.52 | 62.67 | 75- Sonbhadra |
| पूर्वी सम्भाग | 22.02 | 19.12 | 43.54 | 59.42 | Eastern Region |
| उत्तर प्रदेश | 23.67 | 22.34 | 45.27 | 56.74 | Uttar Pradesh |

9-रोजगार एवं मानव शक्ति

EMPLOYMENT AND MAN POWER

| जिला/सम्भाग | 108.कृषि में लगे मुख्य कर्मकरों का कुल जनसंख्या से प्रतिशत | | 109.कृषि में लगे मुख्य पुरुष कर्मकरों का कुल मुख्य पुरुष कर्मकरों से प्रतिशत | | District/Region |
|-------------------------|---|--------------|--|--------------|-----------------------|
| | Percentage of agricultural main workers to total population | | Percentage of main male agricultural workers to total main male agricultural workers | | |
| | 2001 | 2011 | 2001 | 2011 | |
| 1 | 306 | 307 | 308 | 309 | 1 |
| 1- सहारनपुर | 12.35 | 12.20 | 52.44 | 48.95 | 1- Saharanpur |
| 2- मुजफ्फरनगर | 14.30 | 13.50 | 56.60 | 52.82 | 2- Muzaffarnagar |
| 3- शामली | .. | .. | .. | .. | 3- Shamli |
| 4- बिजनौर | 17.84 | 11.46 | 57.80 | 51.77 | 4- Bijnor |
| 5- मुरादाबाद | 14.34 | 11.53 | 56.21 | 51.27 | 5- Moradabad |
| 6- संभल | .. | .. | .. | .. | 6- Sambhal |
| 7- रामपुर | 15.79 | 14.49 | 67.84 | 62.62 | 7- Rampur |
| 8- अमरोहा | 29.11 | 14.47 | 64.46 | 60.49 | 8- Amroha |
| 9- मेरठ | 8.43 | 8.37 | 34.38 | 32.71 | 9- Meerut |
| 10- बागपत | 13.88 | 12.42 | 55.91 | 49.71 | 10- Baghpat |
| 11- गाजियाबाद | 7.40 | 4.76 | 22.69 | 18.13 | 11- Ghaziabad |
| 12- हापुड़ | .. | .. | .. | .. | 12- Hapur |
| 13- गौतमबुद्ध नगर | 9.12 | 5.37 | 33.55 | 20.00 | 13- G.B.Nagar |
| 14- बुलन्दशहर | 13.64 | 12.28 | 54.13 | 50.24 | 14- Bulandshahr |
| 15- अलीगढ़ | 12.45 | 10.84 | 52.10 | 47.89 | 15- Aligarh |
| 16- हाथरस | 12.68 | 12.07 | 58.51 | 58.05 | 16- Hathras |
| 17- मथुरा | 13.73 | 11.02 | 52.02 | 47.38 | 17- Mathura |
| 18- आगरा | 9.98 | 8.70 | 40.41 | 38.24 | 18- Agra |
| 19- फिरोजाबाद | 9.82 | 10.16 | 46.36 | 47.03 | 19- Firozabad |
| 20- एटा | 17.52 | 16.57 | 74.67 | 74.74 | 20- Etah |
| 21- कासगंज | .. | 17.70 | .. | 75.08 | 21- Kasganj |
| 22- मैनपुरी | 23.49 | 16.88 | 78.48 | 76.84 | 22- Mainpuri |
| 23- बदायूँ | 19.76 | 18.44 | 80.29 | 79.84 | 23- Badaun |
| 24- बरेली | 13.87 | 12.00 | 59.85 | 54.87 | 24- Bareilly |
| 25- पीलीभीत | 24.68 | 16.45 | 72.69 | 74.62 | 25- Pilibhit |
| 26- शाहजहाँपुर | 18.19 | 16.51 | 74.19 | 73.72 | 26- Shahjahanpur |
| 27- फर्रुखाबाद | 16.65 | 16.72 | 70.77 | 70.21 | 27- Farrukhabad |
| 28- कन्नौज | 27.17 | 18.26 | 77.23 | 77.99 | 28- Kannauj |
| 29- इटावा | 14.46 | 14.58 | 65.97 | 65.93 | 29- Etawah |
| 30- औरैया | 17.42 | 17.01 | 72.77 | 73.62 | 30- Auraiya |
| पश्चिमी सम्भाग | 13.56 | 12.45 | 57.34 | 53.48 | Western Region |
| 31- खीरी | 20.67 | 18.34 | 80.10 | 79.44 | 31- Kheri |
| 32- सीतापुर | 19.90 | 17.03 | 79.06 | 77.31 | 32- Sitapur |
| 33- हरदोई | 25.88 | 18.34 | 80.74 | 79.78 | 33- Hardoi |
| 34- उन्नाव | 18.68 | 16.88 | 73.30 | 69.19 | 34- Unnao |
| 35- लखनऊ | 6.79 | 5.21 | 27.29 | 20.64 | 35- Lucknow |
| 36- रायबरेली | 17.64 | 12.15 | 71.32 | 64.38 | 36- Rae Bareli |
| 37- कानपुर देहात | 18.04 | 18.32 | 74.72 | 74.18 | 37- Kanpur Dehat |
| 38- कानपुर नगर | 6.51 | 7.31 | 24.73 | 27.06 | 38- Kanpur Nagar |
| 39- फतेहपुर | 19.52 | 17.82 | 71.75 | 69.27 | 39- Fatehpur |
| 40- बाराबंकी | 20.61 | 18.76 | 76.23 | 74.12 | 40- Barabanki |
| केन्द्रीय सम्भाग | 16.18 | 14.38 | 63.82 | 60.56 | Central Region |

9-रोजगार एवं मानव शक्ति

EMPLOYMENT AND MAN POWER

| जिला/सम्भाग | 108.कृषि में लगे मुख्य कर्मकरों का कुल जनसंख्या से प्रतिशत | | 109.कृषि में लगे मुख्य पुरुष कर्मकरों का कुल मुख्य पुरुष कर्मकरों से प्रतिशत | | District/Region |
|---------------------------|---|--------------|--|--------------|---------------------------|
| | Percentage of agricultural main workers to total population | | Percentage of main male agricultural workers to total main male agricultural workers | | |
| | 2001 | 2011 | 2001 | 2011 | |
| 1 | 306 | 307 | 308 | 309 | 1 |
| 41- जालौन | 17.09 | 17.32 | 69.41 | 70.71 | 41- Jalaun |
| 42- झाँसी | 14.77 | 15.84 | 53.35 | 54.63 | 42- Jhansi |
| 43- ललितपुर | 32.32 | 22.77 | 74.51 | 77.08 | 43- Lalitpur |
| 44- हमीरपुर | 19.77 | 18.07 | 70.65 | 68.23 | 44- Hamirpur |
| 45- महोबा | 19.58 | 18.62 | 70.21 | 67.63 | 45- Mahoba |
| 46- बांदा | 21.52 | 19.86 | 72.86 | 72.58 | 46- Banda |
| 47- चित्रकूट | 22.16 | 22.21 | 75.71 | 76.24 | 47- Chitrakoot |
| बुन्देलखण्ड सम्भाग | 18.93 | 18.88 | 68.07 | 68.50 | Bundelkhand Region |
| 48- प्रतापगढ़ | 15.27 | 10.44 | 69.05 | 58.99 | 48- Pratapgarh |
| 49- कौशाम्बी | 18.75 | 18.70 | 71.77 | 70.33 | 49- Kaushambi |
| 50- इलाहाबाद | 11.86 | 9.61 | 47.22 | 42.04 | 50- Allahabad |
| 51- फैजाबाद | 17.66 | 12.10 | 67.79 | 60.41 | 51- Faizabad |
| 52- अम्बेदकर नगर | 15.14 | 11.24 | 67.36 | 61.17 | 52- Ambedkar Nagar |
| 53- सुल्तानपुर | 15.88 | 11.58 | 69.73 | 64.06 | 53- Sultanpur |
| 54- अमेठी | .. | .. | .. | .. | 54- Amethi |
| 55- बहराइच | 19.13 | 16.72 | 81.23 | 79.75 | 55- Bahraich |
| 56- श्रावस्ती | 34.65 | 17.34 | 87.71 | 85.28 | 56- Shravasti |
| 57- बलरामपुर | 29.57 | 16.92 | 82.50 | 79.06 | 57- Balrampur |
| 58- गण्डा | 20.65 | 16.14 | 81.58 | 77.18 | 58- Gonda |
| 59- सिद्धार्थ नगर | 20.33 | 13.31 | 82.39 | 76.10 | 59- Siddharth Nagar |
| 60- बस्ती | 23.80 | 12.70 | 76.48 | 71.19 | 60- Basti |
| 61- संतकबीर नगर | 15.95 | 10.28 | 74.94 | 67.05 | 61- Sant Kabir Nagar |
| 62- महाराजगंज | 17.33 | 11.41 | 75.91 | 69.73 | 62- Mahrajganj |
| 63- गोरखपुर | 11.49 | 7.62 | 51.32 | 44.78 | 63- Gorakhpur |
| 64- कुशीनगर | 15.34 | 9.91 | 75.14 | 68.54 | 64- Kushinagar |
| 65- देवरिया | 11.13 | 7.63 | 62.20 | 51.63 | 65- Deoria |
| 66- आजमगढ़ | 16.11 | 10.07 | 64.93 | 59.32 | 66- Azamgarh |
| 67- मऊ | 11.10 | 7.64 | 51.70 | 43.88 | 67- Mau |
| 68- बलिया | 11.69 | 9.73 | 62.59 | 55.96 | 68- Ballia |
| 69- जौनपुर | 15.58 | 13.13 | 63.76 | 63.79 | 69- Jaunpur |
| 70- गाजीपुर | 14.36 | 13.66 | 64.97 | 63.29 | 70- Ghazipur |
| 71- चन्दौली | 11.90 | 8.91 | 55.50 | 51.62 | 71- Chandauli |
| 72- वाराणसी | 10.74 | 6.80 | 22.05 | 24.43 | 72- Varanasi |
| 73- संतरविदास नगर | 6.75 | 6.55 | 31.28 | 34.12 | 73- Sant Ravidas Nagar |
| 74- मिर्जापुर | 13.53 | 11.76 | 52.48 | 52.69 | 74- Mirzapur |
| 75- सोनभद्र | 18.06 | 13.36 | 61.13 | 57.81 | 75- Sonbhadra |
| पूर्वी सम्भाग | 14.56 | 11.36 | 64.03 | 58.91 | Eastern Region |
| उत्तर प्रदेश | 14.70 | 12.68 | 61.57 | 57.47 | Uttar Pradesh |

9-रोजगार एवं मानव शक्ति

EMPLOYMENT AND MAN POWER

| जिला/सम्भाग | 110.सीमान्त कर्मकरों का कुल कर्मकरों से प्रतिशत | | 111.मुख्य कृषकों का कुल मुख्य कर्मकरों से प्रतिशत | | District/Region |
|-------------------------|--|--------------|--|--------------|-----------------------|
| | Percentage of marginal workers to total workers | | Percentage of main cultivators to total main workers | | |
| | 2001 | 2011 | 2001 | 2011 | |
| 1 | 310 | 311 | 312 | 313 | 1 |
| 1- सहारनपुर | 15.31 | 14.91 | 30.55 | 24.00 | 1- Saharanpur |
| 2- मुजफ्फरनगर | 23.32 | 15.96 | 36.21 | 28.44 | 2- Muzaffarnagar |
| 3- शामली | .. | .. | .. | .. | 3- Shamli |
| 4- बिजनौर | 19.92 | 22.82 | 32.71 | 25.11 | 4- Bijnor |
| 5- मुरादाबाद | 15.94 | 22.07 | 40.16 | 29.60 | 5- Moradabad |
| 6- संभल | .. | .. | .. | .. | 6- Sambhal |
| 7- रामपुर | 16.02 | 23.46 | 45.69 | 33.26 | 7- Rampur |
| 8- अमरोहा | 19.95 | 24.29 | 50.68 | 40.63 | 8- Amroha |
| 9- मेरठ | 17.71 | 18.31 | 24.97 | 19.75 | 9- Meerut |
| 10- बागपत | 23.78 | 19.72 | 42.70 | 33.62 | 10- Baghpat |
| 11- गाजियाबाद | 14.75 | 17.60 | 17.62 | 11.16 | 11- Ghaziabad |
| 12- हापुड़ | .. | .. | .. | .. | 12- Hapur |
| 13- गौतमबुद्ध नगर | 15.10 | 19.44 | 26.98 | 13.28 | 13- G.B.Nagar |
| 14- बुलन्दशहर | 32.98 | 24.55 | 40.32 | 33.09 | 14- Bulandshahr |
| 15- अलीगढ़ | 23.88 | 26.27 | 37.55 | 28.79 | 15- Aligarh |
| 16- हाथरस | 24.64 | 30.33 | 39.28 | 33.01 | 16- Hathras |
| 17- मथुरा | 30.19 | 29.27 | 43.00 | 32.08 | 17- Mathura |
| 18- आगरा | 17.29 | 24.41 | 31.27 | 23.62 | 18- Agra |
| 19- फिरोजाबाद | 18.59 | 24.67 | 35.04 | 28.83 | 19- Firozabad |
| 20- एटा | 17.77 | 23.90 | 60.51 | 51.50 | 20- Etah |
| 21- कासगंज | .. | 25.07 | .. | 53.79 | 21- Kasganj |
| 22- मैनपुरी | 16.87 | 24.26 | 67.30 | 55.52 | 22- Mainpuri |
| 23- बदायूं | 16.61 | 20.91 | 65.14 | 59.52 | 23- Badaun |
| 24- बरेली | 21.21 | 25.54 | 43.79 | 30.95 | 24- Bareilly |
| 25- पीलीभीत | 21.90 | 25.09 | 54.62 | 42.23 | 25- Pilibhit |
| 26- शाहजहाँपुर | 15.63 | 21.60 | 56.02 | 45.96 | 26- Shahjahanpur |
| 27- फर्रुखाबाद | 17.71 | 19.85 | 54.38 | 46.03 | 27- Farrukhabad |
| 28- कन्नौज | 24.15 | 20.14 | 63.17 | 52.50 | 28- Kannauj |
| 29- इटावा | 18.99 | 28.55 | 50.39 | 40.46 | 29- Etawah |
| 30- औरैया | 26.56 | 26.31 | 57.32 | 44.45 | 30- Auraiya |
| पश्चिमी सम्भाग | 20.35 | 22.46 | 42.22 | 32.77 | Western Region |
| 31- खीरी | 16.91 | 24.23 | 60.89 | 50.04 | 31- Kheri |
| 32- सीतापुर | 17.91 | 28.04 | 63.28 | 48.96 | 32- Sitapur |
| 33- हरदोई | 17.63 | 26.47 | 65.35 | 53.77 | 33- Hardoi |
| 34- उन्नाव | 26.00 | 32.27 | 61.52 | 48.27 | 34- Unnao |
| 35- लखनऊ | 17.14 | 25.31 | 21.03 | 11.84 | 35- Lucknow |
| 36- रायबरेली | 35.46 | 46.47 | 55.36 | 37.22 | 36- Rae Bareli |
| 37- कानपुर देहात | 26.50 | 28.66 | 59.07 | 43.58 | 37- Kanpur Dehat |
| 38- कानपुर नगर | 16.63 | 21.82 | 18.50 | 14.20 | 38- Kanpur Nagar |
| 39- फतेहपुर | 31.64 | 37.01 | 52.59 | 39.44 | 39- Fatehpur |
| 40- बाराबंकी | 26.37 | 30.06 | 60.06 | 46.20 | 40- Barabanki |
| केन्द्रीय सम्भाग | 22.60 | 29.53 | 50.01 | 37.57 | Central Region |

9-रोजगार एवं मानव शक्ति

EMPLOYMENT AND MAN POWER

| जिला/सम्भाग | 110.सीमान्त कर्मकरों का कुल कर्मकरों से प्रतिशत | | 111.मुख्य कृषकों का कुल मुख्य कर्मकरों से प्रतिशत | | District/Region |
|---------------------------|--|--------------|---|--------------|---------------------------|
| | Percentage of marginal workers to total workers | | Percentage of main cultivators to total main workers | | |
| | 2001 | 2011 | 2001 | 2011 | |
| 1 | 310 | 311 | 312 | 313 | 1 |
| 41- जालौन | 31.90 | 32.30 | 50.72 | 39.85 | 41- Jalaun |
| 42- झाँसी | 27.72 | 31.28 | 44.55 | 33.90 | 42- Jhansi |
| 43- ललितपुर | 31.54 | 29.07 | 68.60 | 61.31 | 43- Lalitpur |
| 44- हमीरपुर | 33.70 | 34.55 | 50.18 | 37.86 | 44- Hamirpur |
| 45- महोबा | 31.94 | 31.73 | 54.73 | 40.40 | 45- Mahoba |
| 46- बांदा | 33.41 | 31.13 | 54.74 | 41.83 | 46- Banda |
| 47- चित्रकूट | 30.72 | 28.31 | 61.91 | 46.28 | 47- Chitrakoot |
| बुन्देलखण्ड सम्भाग | 31.42 | 31.24 | 53.93 | 42.38 | Bundelkhand Region |
| 48- प्रतापगढ़ | 36.82 | 48.15 | 56.66 | 37.40 | 48- Pratapgarh |
| 49- कौशांबी | 35.80 | 35.01 | 44.77 | 27.02 | 49- Kaushambi |
| 50- इलाहाबाद | 33.79 | 39.07 | 36.10 | 26.23 | 50- Allahabad |
| 51- फैजाबाद | 35.91 | 40.26 | 54.55 | 38.93 | 51- Faizabad |
| 52- अम्बेदकर नगर | 34.78 | 43.99 | 51.24 | 36.24 | 52- Ambedkar Nagar |
| 53- सुल्तानपुर | 34.23 | 44.39 | 51.44 | 36.19 | 53- Sultanpur |
| 54- अमेठी | .. | .. | .. | .. | 54- Amethi |
| 55- बहराइच | 25.03 | 35.47 | 60.87 | 48.42 | 55- Bahraich |
| 56- श्रावस्ती | 30.34 | 42.35 | 73.14 | 54.14 | 56- Shrawasti |
| 57- बलरामपुर | 29.75 | 39.66 | 63.21 | 48.07 | 57- Balrampur |
| 58- गोण्डा | 25.76 | 36.81 | 68.70 | 47.82 | 58- Gonda |
| 59- सिद्धार्थ नगर | 36.45 | 49.03 | 63.43 | 46.27 | 59- Siddharth Nagar |
| 60- बस्ती | 34.24 | 43.38 | 62.51 | 49.24 | 60- Basti |
| 61- संतकबीर नगर | 39.67 | 50.79 | 56.61 | 39.02 | 61- Sant Kabir Nagar |
| 62- महाराजगंज | 43.63 | 55.82 | 54.42 | 34.61 | 62- Mahrajganj |
| 63- गोरखपुर | 39.03 | 44.78 | 37.21 | 23.42 | 63- Gorakhpur |
| 64- कुशीनगर | 41.94 | 53.15 | 49.72 | 33.65 | 64- Kushinagar |
| 65- देवरिया | 39.86 | 48.03 | 49.94 | 33.13 | 65- Deoria |
| 66- आजमगढ़ | 35.80 | 42.84 | 52.86 | 39.66 | 66- Azamgarh |
| 67- मऊ | 33.79 | 43.10 | 39.62 | 25.55 | 67- Mau |
| 68- बलिया | 36.49 | 44.14 | 39.62 | 27.03 | 68- Ballia |
| 69- जौनपुर | 35.09 | 37.63 | 55.53 | 43.16 | 69- Jaunpur |
| 70- गाजीपुर | 32.11 | 36.34 | 51.11 | 35.80 | 70- Ghazipur |
| 71- चन्दौली | 35.57 | 47.60 | 36.83 | 26.92 | 71- Chandauli |
| 72- वाराणसी | 21.51 | 24.57 | 20.91 | 16.49 | 72- Varanasi |
| 73- संतरविदास नगर | 30.12 | 39.02 | 27.83 | 23.43 | 73- Sant Ravidas Nagar |
| 74- मिर्जापुर | 30.19 | 39.11 | 35.09 | 26.50 | 74- Mirzapur |
| 75- सोनभद्र | 33.04 | 45.62 | 41.75 | 25.58 | 75- Sonbhadra |
| पूर्वी सम्भाग | 34.17 | 42.12 | 49.14 | 34.60 | Eastern Region |
| उत्तर प्रदेश | 27.13 | 32.18 | 46.98 | 34.90 | Uttar Pradesh |

9-रोजगार एवं मानव शक्ति

EMPLOYMENT AND MAN POWER

| जिला/सम्भाग | 112.मुख्य कृषि श्रमिकों का कुल मुख्य कर्मकरों से प्रतिशत | | 113.पारिवारिक उद्योग में लगे मुख्य कर्मकरों का कुल मुख्य कर्मकरों से प्रतिशत | | District/Region |
|-------------------------|---|--------------|--|-------------|-----------------------|
| | Percentage of main agricultural labourers to total main workers | | Percentage of main workers in household Industries to total main workers | | |
| | 2001 | 2011 | 2001 | 2011 | |
| 1 | 314 | 315 | 316 | 317 | 1 |
| 1- सहारनपुर | 21.11 | 23.91 | 3.85 | 3.05 | 1- Saharanpur |
| 2- मुजफ्फरनगर | 20.12 | 23.08 | 3.32 | 3.05 | 2- Muzaffarnagar |
| 3- शामली | .. | .. | .. | .. | 3- Shamli |
| 4- बिजनौर | 46.18 | 25.16 | 5.29 | 4.30 | 4- Bijnor |
| 5- मुरादाबाद | 14.85 | 20.21 | 4.74 | 5.65 | 5- Moradabad |
| 6- संभल | .. | .. | .. | .. | 6- Sambhal |
| 7- रामपुर | 20.73 | 26.73 | 5.40 | 6.00 | 7- Rampur |
| 8- अमरोहा | 63.33 | 18.08 | 6.82 | 4.46 | 8- Amroha |
| 9- मेरठ | 9.04 | 12.60 | 4.44 | 5.41 | 9- Meerut |
| 10- बागपत | 13.02 | 14.78 | 4.01 | 4.17 | 10- Baghpat |
| 11- गाजियाबाद | 13.05 | 6.64 | 4.09 | 5.08 | 11- Ghaziabad |
| 12- हापुड़ | .. | .. | .. | .. | 12- Hapur |
| 13- गौतमबुद्ध नगर | 5.66 | 6.02 | 3.57 | 5.68 | 13- G.B.Nagar |
| 14- बुलन्दशहर | 11.85 | 15.45 | 4.49 | 5.02 | 14- Bulandshahr |
| 15- अलीगढ़ | 15.88 | 17.21 | 5.44 | 5.67 | 15- Aligarh |
| 16- हाथरस | 18.07 | 22.97 | 5.79 | 5.96 | 16- Hathras |
| 17- मथुरा | 9.94 | 15.11 | 3.72 | 4.58 | 17- Mathura |
| 18- आगरा | 13.13 | 12.99 | 5.73 | 6.27 | 18- Agra |
| 19- फिरोजाबाद | 9.87 | 15.42 | 5.37 | 7.11 | 19- Firozabad |
| 20- एटा | 12.80 | 19.28 | 3.82 | 4.40 | 20- Etah |
| 21- कासगंज | .. | 17.97 | .. | 4.19 | 21- Kasganj |
| 22- मैनपुरी | 35.43 | 18.74 | 2.16 | 3.60 | 22- Mainpuri |
| 23- बदर्यु | 13.71 | 18.01 | 2.16 | 2.64 | 23- Badaun |
| 24- बरेली | 14.39 | 20.21 | 3.75 | 7.72 | 24- Bareilly |
| 25- पीलीभीत | 63.74 | 29.87 | 2.85 | 2.69 | 25- Pilibhit |
| 26- शाहजहाँपुर | 16.85 | 25.02 | 2.97 | 2.79 | 26- Shahjahanpur |
| 27- फर्रुखाबाद | 14.28 | 20.39 | 5.87 | 5.56 | 27- Farrukhabad |
| 28- कन्नौज | 45.55 | 19.70 | 7.93 | 8.26 | 28- Kannauj |
| 29- इटावा | 14.46 | 23.31 | 3.76 | 3.73 | 29- Etawah |
| 30- औरैया | 14.76 | 27.60 | 2.46 | 2.22 | 30- Auraiya |
| पश्चिमी सम्भाग | 13.86 | 18.51 | 4.33 | 4.87 | Western Region |
| 31- खीरी | 18.23 | 26.91 | 2.95 | 2.96 | 31- Kheri |
| 32- सीतापुर | 14.70 | 25.64 | 4.17 | 4.34 | 32- Sitapur |
| 33- हरदोई | 31.92 | 23.60 | 3.23 | 3.74 | 33- Hardoi |
| 34- उन्नाव | 12.05 | 20.60 | 3.49 | 3.80 | 34- Unnao |
| 35- लखनऊ | 6.49 | 8.90 | 4.44 | 6.08 | 35- Lucknow |
| 36- रायबरेली | 21.35 | 26.93 | 4.34 | 5.06 | 36- Rae Bareli |
| 37- कानपुर देहात | 15.69 | 29.77 | 2.96 | 2.84 | 37- Kanpur Dehat |
| 38- कानपुर नगर | 7.57 | 13.03 | 3.59 | 4.14 | 38- Kanpur Nagar |
| 39- फतेहपुर | 23.20 | 30.58 | 3.71 | 3.97 | 39- Fatehpur |
| 40- बाराबंकी | 16.00 | 27.11 | 6.30 | 6.17 | 40- Barabanki |
| केन्द्रीय सम्भाग | 13.77 | 21.94 | 3.94 | 4.40 | Central Region |

9-रोजगार एवं मानव शक्ति

EMPLOYMENT AND MAN POWER

| जिला/सम्भाग | 112.मुख्य कृषि श्रमिकों का कुल मुख्य कर्मकरों से प्रतिशत | | 113.पारिवारिक उद्योग में लगे मुख्य कर्मकरों का कुल मुख्य कर्मकरों से प्रतिशत | | District/Region |
|---------------------------|--|--------------|--|-------------|---------------------------|
| | Percentage of main agricultural labourers to total main workers | | Percentage of main workers in household Industries to total main workers | | |
| | 2001 | 2011 | 2001 | 2011 | |
| 1 | 314 | 315 | 316 | 317 | 1 |
| 41- जालौन | 19.07 | 29.81 | 3.59 | 3.48 | 41- Jalaun |
| 42- झाँसी | 10.65 | 22.64 | 5.46 | 4.87 | 42- Jhansi |
| 43- ललितपुर | 40.69 | 16.60 | 2.88 | 2.59 | 43- Lalitpur |
| 44- हमीरपुर | 22.32 | 30.85 | 3.04 | 3.63 | 44- Hamirpur |
| 45- महोबा | 18.05 | 27.93 | 3.26 | 3.43 | 45- Mahoba |
| 46- बाँदा | 23.59 | 32.14 | 3.14 | 2.29 | 46- Banda |
| 47- चित्रकूट | 17.29 | 31.67 | 2.93 | 2.82 | 47- Chitrakoot |
| बुन्देलखण्ड सम्भाग | 16.16 | 27.06 | 3.64 | 3.38 | Bundelkhand Region |
| 48- प्रतापगढ़ | 15.42 | 23.20 | 5.66 | 6.42 | 48- Pratapgarh |
| 49- कोशाम्बी | 29.71 | 45.01 | 5.78 | 4.03 | 49- Kaushambi |
| 50- इलाहाबाद | 16.79 | 18.25 | 9.12 | 8.33 | 50- Allahabad |
| 51- फैजाबाद | 15.32 | 21.30 | 3.88 | 5.05 | 51- Faizabad |
| 52- अम्बेदकर नगर | 18.15 | 24.89 | 7.14 | 7.89 | 52- Ambedkar Nagar |
| 53- सुल्तानपुर | 23.73 | 27.46 | 6.33 | 6.71 | 53- Sultanpur |
| 54- अमेठी | .. | .. | .. | .. | 54- Amethi |
| 55- बहराइच | 20.80 | 30.03 | 2.22 | 2.65 | 55- Bahraich |
| 56- श्रावस्ती | 14.39 | 29.11 | 2.45 | 3.84 | 56- Shrawasti |
| 57- बलरामपुर | 35.96 | 31.19 | 2.31 | 3.41 | 57- Balrampur |
| 58- गोण्डा | 13.20 | 27.10 | 2.63 | 4.90 | 58- Gonda |
| 59- सिद्धार्थ नगर | 20.64 | 29.80 | 2.55 | 3.95 | 59- Siddharth Nagar |
| 60- बस्ती | 40.10 | 21.29 | 3.55 | 4.54 | 60- Basti |
| 61- संतकबीर नगर | 20.17 | 27.42 | 3.92 | 5.85 | 61- Sant Kabir Nagar |
| 62- महाराजगंज | 24.15 | 35.11 | 3.27 | 4.33 | 62- Mahrajganj |
| 63- गोरखपुर | 25.30 | 21.91 | 4.19 | 5.78 | 63- Gorakhpur |
| 64- कुशीनगर | 27.44 | 33.85 | 3.94 | 4.83 | 64- Kushinagar |
| 65- देवरिया | 14.97 | 18.83 | 4.35 | 5.50 | 65- Deoria |
| 66- आजमगढ़ | 29.52 | 19.59 | 9.40 | 9.07 | 66- Azamgarh |
| 67- मऊ | 12.24 | 16.99 | 21.40 | 22.09 | 67- Mau |
| 68- बलिया | 24.33 | 28.30 | 5.43 | 6.70 | 68- Ballia |
| 69- जौनपुर | 21.72 | 22.68 | 8.12 | 5.74 | 69- Jaunpur |
| 70- गाजीपुर | 16.28 | 28.68 | 6.04 | 4.99 | 70- Ghazipur |
| 71- चन्दौली | 20.71 | 23.94 | 8.50 | 9.12 | 71- Chandauli |
| 72- वाराणसी | 22.81 | 10.68 | 23.47 | 14.33 | 72- Varanasi |
| 73- संतरविदास नगर | 5.83 | 12.58 | 27.28 | 13.58 | 73- Sant Ravidas Nagar |
| 74- मिर्जापुर | 21.15 | 28.15 | 11.91 | 8.38 | 74- Mirzapur |
| 75- सोनभद्र | 33.70 | 37.09 | 2.68 | 3.65 | 75- Sonbhadra |
| पूर्वी सम्भाग | 17.00 | 24.82 | 7.29 | 6.94 | Eastern Region |
| उत्तर प्रदेश | 15.14 | 21.84 | 5.32 | 5.40 | Uttar Pradesh |

9-रोजगार एवं मानव शक्ति

EMPLOYMENT AND MAN POWER

| जिला/सम्भाग | 114.अन्य मुख्य कर्मकरों का कुल मुख्य कर्मकरों से प्रतिशत | | 115.कुल कर्मकरों का कुल जनसंख्या से प्रतिशत | | District/Region |
|-------------------------|---|--------------|--|--------------|-----------------------|
| | Percentage of other main workers to total main workers | | Percentage of total workers to total population | | |
| | 2001 | 2011 | 2001 | 2011 | |
| 1 | 318 | 319 | 320 | 321 | 1 |
| 1- सहारनपुर | 44.50 | 49.04 | 28.22 | 29.93 | 1- Saharanpur |
| 2- मुजफ्फरनगर | 40.35 | 45.42 | 33.11 | 31.17 | 2- Muzaffarnagar |
| 3- शामली | .. | .. | .. | .. | 3- Shamli |
| 4- बिजनौर | 37.89 | 45.43 | 28.24 | 29.54 | 4- Bijnor |
| 5- मुरादाबाद | 40.25 | 44.54 | 31.02 | 29.71 | 5- Moradabad |
| 6- संभल | .. | .. | .. | .. | 6- Sambhal |
| 7- रामपुर | 28.17 | 34.01 | 28.30 | 31.56 | 7- Rampur |
| 8- अमरोहा | 30.13 | 36.83 | 31.89 | 32.56 | 8- Amroha |
| 9- मेरठ | 61.55 | 62.23 | 30.12 | 31.67 | 9- Meerut |
| 10- बागपत | 40.26 | 47.43 | 32.67 | 31.98 | 10- Baghpat |
| 11- गाजियाबाद | 73.24 | 77.12 | 28.31 | 32.48 | 11- Ghaziabad |
| 12- हापुड़ | .. | .. | .. | .. | 12- Hapur |
| 13- गौतमबुद्ध नगर | 63.78 | 75.01 | 32.92 | 34.53 | 13- G.B.Nagar |
| 14- बुलन्दशहर | 43.33 | 46.44 | 39.00 | 33.53 | 14- Bulandshahr |
| 15- अलीगढ़ | 43.51 | 48.33 | 30.62 | 31.97 | 15- Aligarh |
| 16- हाथरस | 36.86 | 38.06 | 29.34 | 30.94 | 16- Hathras |
| 17- मथुरा | 43.34 | 48.23 | 37.16 | 33.01 | 17- Mathura |
| 18- आगरा | 54.67 | 57.12 | 27.18 | 31.45 | 18- Agra |
| 19- फिरोजाबाद | 49.71 | 48.63 | 26.85 | 30.48 | 19- Firozabad |
| 20- एटा | 22.88 | 24.81 | 29.07 | 30.77 | 20- Etah |
| 21- कासगंज | .. | 24.04 | .. | 32.91 | 21- Kasganj |
| 22- मैनपुरी | 20.21 | 22.14 | 27.51 | 30.02 | 22- Mainpuri |
| 23- बदायूँ | 18.98 | 19.84 | 30.04 | 30.08 | 23- Badaun |
| 24- बरेली | 38.07 | 41.13 | 30.26 | 31.52 | 24- Bareilly |
| 25- पीलीभीत | 25.59 | 25.21 | 26.70 | 30.46 | 25- Pilibhit |
| 26- शाहजहाँपुर | 24.17 | 26.23 | 29.60 | 29.68 | 26- Shahjahanpur |
| 27- फर्रुखाबाद | 25.47 | 28.01 | 29.47 | 31.42 | 27- Farrukhabad |
| 28- कन्नौज | 17.99 | 19.54 | 32.95 | 31.67 | 28- Kannauj |
| 29- इटावा | 31.39 | 32.50 | 27.53 | 31.99 | 29- Etawah |
| 30- औरैया | 25.45 | 25.73 | 32.90 | 32.04 | 30- Auraiya |
| पश्चिमी सम्भाग | 39.60 | 43.85 | 30.36 | 31.31 | Western Region |
| 31- खीरी | 17.94 | 20.08 | 31.45 | 31.45 | 31- Kheri |
| 32- सीतापुर | 17.85 | 21.06 | 31.09 | 31.73 | 32- Sitapur |
| 33- हरदोई | 17.09 | 18.88 | 32.30 | 32.23 | 33- Hardoi |
| 34- उन्नाव | 22.93 | 27.33 | 34.30 | 36.18 | 34- Unnao |
| 35- लखनऊ | 68.05 | 73.18 | 29.78 | 33.61 | 35- Lucknow |
| 36- रायबरेली | 23.01 | 30.79 | 35.63 | 35.37 | 36- Rae Bareli |
| 37- कानपुर देहात | 22.29 | 23.82 | 32.83 | 35.01 | 37- Kanpur Dehat |
| 38- कानपुर नगर | 70.35 | 68.62 | 29.94 | 34.32 | 38- Kanpur Nagar |
| 39- फतेहपुर | 22.50 | 26.01 | 37.67 | 40.41 | 39- Fatehpur |
| 40- बाराबंकी | 17.63 | 20.52 | 36.80 | 36.58 | 40- Barabanki |
| केन्द्रीय सम्भाग | 32.28 | 36.09 | 32.77 | 34.29 | Central Region |

9-रोजगार एवं मानव शक्ति

EMPLOYMENT AND MAN POWER

| जिला/सम्भाग | 114.अन्य मुख्य कर्मकरों का कुल मुख्य कर्मकरों से प्रतिशत | | 115.कुल कर्मकरों का कुल जनसंख्या से प्रतिशत | | District/Region |
|---------------------------|---|--------------|--|--------------|---------------------------|
| | Percentage of other main workers to total main workers | | Percentage of total workers to total population | | |
| | 2001 | 2011 | 2001 | 2011 | |
| 1 | 318 | 319 | 320 | 321 | 1 |
| 41- जालौन | 26.61 | 26.87 | 35.95 | 36.73 | 41- Jalaun |
| 42- झाँसी | 39.34 | 38.60 | 37.02 | 40.77 | 42- Jhansi |
| 43- ललितपुर | 21.31 | 19.50 | 43.20 | 41.20 | 43- Lalitpur |
| 44- हमीरपुर | 24.46 | 27.66 | 41.13 | 40.18 | 44- Hamirpur |
| 45- महोबा | 23.96 | 28.24 | 39.53 | 39.92 | 45- Mahoba |
| 46- बांदा | 21.57 | 23.74 | 41.25 | 39.00 | 46- Banda |
| 47- चित्रकूट | 17.88 | 19.23 | 40.40 | 39.75 | 47- Chitrakoot |
| बुन्देलखण्ड सम्भाग | 26.27 | 27.18 | 39.39 | 39.54 | Bundelkhand Region |
| 48- प्रतापगढ़ | 22.26 | 32.98 | 33.53 | 33.24 | 48- Pratapgarh |
| 49- कौशाम्बी | 19.74 | 23.94 | 39.22 | 39.95 | 49- Kaushambi |
| 50- इलाहाबाद | 40.64 | 47.19 | 33.85 | 35.47 | 50- Allahabad |
| 51- फैजाबाद | 26.25 | 34.72 | 39.43 | 33.64 | 51- Faizabad |
| 52- अम्बेदकर नगर | 23.47 | 30.98 | 33.45 | 32.84 | 52- Ambedkar Nagar |
| 53- सुल्तानपुर | 23.24 | 29.64 | 32.12 | 32.73 | 53- Sultanpur |
| 54- अमेठी | .. | .. | .. | .. | 54- Amethi |
| 55- बहराइच | 16.12 | 18.89 | 31.25 | 33.03 | 55- Bahraich |
| 56- श्रावस्ती | 10.02 | 12.92 | 56.83 | 36.13 | 56- Shrawasti |
| 57- बलरामपुर | 13.09 | 17.33 | 42.44 | 35.38 | 57- Balrampur |
| 58- गोण्डा | 15.47 | 20.18 | 33.96 | 34.09 | 58- Gonda |
| 59- सिद्धार्थ नगर | 13.38 | 19.98 | 38.06 | 34.34 | 59- Siddharth Nagar |
| 60- बस्ती | 19.05 | 24.93 | 35.26 | 31.80 | 60- Basti |
| 61- संतकबीर नगर | 19.30 | 27.70 | 34.44 | 31.45 | 61- Sant Kabir Nagar |
| 62- महाराजगंज | 18.17 | 25.95 | 39.12 | 37.03 | 62- Mahrajganj |
| 63- गोरखपुर | 41.68 | 48.89 | 30.14 | 30.44 | 63- Gorakhpur |
| 64- कुशीनगर | 18.90 | 27.67 | 34.24 | 31.34 | 64- Kushinagar |
| 65- देवरिया | 30.74 | 42.53 | 28.51 | 28.26 | 65- Deoria |
| 66- आजमगढ़ | 23.79 | 31.67 | 30.45 | 29.74 | 66- Azamgarh |
| 67- मऊ | 26.74 | 35.37 | 32.31 | 31.58 | 67- Mau |
| 68- बलिया | 30.63 | 37.97 | 28.78 | 31.47 | 68- Ballia |
| 69- जौनपुर | 25.28 | 28.43 | 31.07 | 31.98 | 69- Jaunpur |
| 70- गाजीपुर | 26.56 | 30.54 | 31.39 | 33.27 | 70- Ghazipur |
| 71- चन्दौली | 33.95 | 40.02 | 32.11 | 33.42 | 71- Chandauli |
| 72- वाराणसी | 50.77 | 58.50 | 31.29 | 33.20 | 72- Varanasi |
| 73- संतरविदास नगर | 39.05 | 50.41 | 28.71 | 29.82 | 73- Sant Ravidas Nagar |
| 74- मिर्जापुर | 31.84 | 36.97 | 34.45 | 35.32 | 74- Mirzapur |
| 75- सोनभद्र | 31.58 | 33.68 | 35.75 | 39.21 | 75- Sonbhadra |
| पूर्वी सम्भाग | 26.57 | 33.64 | 33.44 | 33.04 | Eastern Region |
| उत्तर प्रदेश | 32.56 | 37.86 | 32.48 | 32.94 | Uttar Pradesh |

9-रोजगार एवं मानव शक्ति

EMPLOYMENT AND MAN POWER

| जिला/सम्भाग | 116. अनुसूचित जाति के मुख्य कर्मकरों का कुल मुख्य कर्मकरों से प्रतिशत | | District/Region |
|-------------------------|---|--------------|-----------------------|
| | Percentage of S.C. main workers to total main workers | | |
| | 2001 | 2011 | |
| 1 | 322 | 323 | 1 |
| 1- सहारनपुर | 20.70 | 21.44 | 1- Saharanpur |
| 2- मुजफ्फरनगर | 13.16 | 13.61 | 2- Muzaffarnagar |
| 3- शामली | .. | .. | 3- Shamli |
| 4- बिजनौर | 19.55 | 20.05 | 4- Bijnor |
| 5- मुरादाबाद | 15.55 | 14.32 | 5- Moradabad |
| 6- संभल | .. | .. | 6- Sambhal |
| 7- रामपुर | 12.71 | 11.74 | 7- Rampur |
| 8- अमरोहा | 15.72 | 15.91 | 8- Amroha |
| 9- मेरठ | 17.15 | 17.47 | 9- Meerut |
| 10- बागपत | 9.87 | 11.00 | 10- Baghpat |
| 11- गाजियाबाद | 16.79 | 15.53 | 11- Ghaziabad |
| 12- हापुड़ | .. | .. | 12- Hapur |
| 13- गौतमबुद्ध नगर | 13.51 | 11.01 | 13- G.B.Nagar |
| 14- बुलन्दशहर | 19.42 | 19.07 | 14- Bulandshahr |
| 15- अलीगढ़ | 19.46 | 19.04 | 15- Aligarh |
| 16- हाथरस | 22.72 | 21.50 | 16- Hathras |
| 17- मथुरा | 17.79 | 17.42 | 17- Mathura |
| 18- आगरा | 19.92 | 21.56 | 18- Agra |
| 19- फिरोजाबाद | 17.72 | 18.08 | 19- Firozabad |
| 20- एटा | 15.79 | 14.54 | 20- Etah |
| 21- कासगंज | .. | 16.58 | 21- Kasganj |
| 22- मैनपुरी | 17.72 | 17.98 | 22- Mainpuri |
| 23- बदायूं | 16.23 | 15.67 | 23- Badaun |
| 24- बरेली | 12.06 | 11.33 | 24- Bareilly |
| 25- पीलीभीत | 14.44 | 15.23 | 25- Pilibhit |
| 26- शाहजहाँपुर | 16.96 | 16.28 | 26- Shahjahanpur |
| 27- फर्रुखाबाद | 15.13 | 15.56 | 27- Farrukhabad |
| 28- कन्नौज | 17.55 | 16.83 | 28- Kannauj |
| 29- इटावा | 20.99 | 21.97 | 29- Etawah |
| 30- औरैया | 25.58 | 25.25 | 30- Auraiya |
| पश्चिमी सम्भाग | 16.93 | 16.75 | Western Region |
| 31- खीरी | 25.29 | 25.83 | 31- Kheri |
| 32- सीतापुर | 31.64 | 31.08 | 32- Sitapur |
| 33- हरदोई | 31.38 | 30.25 | 33- Hardoi |
| 34- उन्नाव | 30.22 | 29.18 | 34- Unnao |
| 35- लखनऊ | 20.28 | 18.38 | 35- Lucknow |
| 36- रायबरेली | 28.82 | 26.86 | 36- Rae Bareli |
| 37- कानपुर देहात | 22.47 | 23.11 | 37- Kanpur Dehat |
| 38- कानपुर नगर | 15.27 | 16.81 | 38- Kanpur Nagar |
| 39- फतेहपुर | 23.50 | 22.77 | 39- Fatehpur |
| 40- बाराबंकी | 27.46 | 26.50 | 40- Barabanki |
| केन्द्रीय सम्भाग | 25.50 | 24.74 | Central Region |

9-रोजगार एवं मानव शक्ति

EMPLOYMENT AND MAN POWER

| जिला/सम्भाग | 116. अनुसूचित जाति के मुख्य कर्मकरों का कुल मुख्य कर्मकरों से प्रतिशत | | District/Region |
|---------------------------|---|--------------|---------------------------|
| | Percentage of S.C. main workers to total main workers | | |
| | 2001 | 2011 | |
| 1 | 322 | 323 | 1 |
| 41- जालौन | 25.63 | 26.05 | 41- Jalaun |
| 42- झाँसी | 26.66 | 26.80 | 42- Jhansi |
| 43- ललितपुर | 24.70 | 18.97 | 43- Lalitpur |
| 44- हमीरपुर | 21.85 | 20.63 | 44- Hamirpur |
| 45- महोबा | 24.66 | 23.81 | 45- Mahoba |
| 46- बांदा | 20.33 | 20.61 | 46- Banda |
| 47- चित्रकूट | 26.26 | 25.63 | 47- Chitrakoot |
| बुन्देलखण्ड सम्भाग | 24.26 | 23.40 | Bundelkhand Region |
| 48- प्रतापगढ़ | 20.05 | 19.12 | 48- Pratapgarh |
| 49- कौशाम्बी | 35.16 | 33.71 | 49- Kaushambi |
| 50- इलाहाबाद | 20.72 | 19.81 | 50- Allahabad |
| 51- फैजाबाद | 22.78 | 20.17 | 51- Faizabad |
| 52- अम्बेदकर नगर | 22.78 | 21.54 | 52- Ambedkar Nagar |
| 53- सुल्तानपुर | 21.93 | 20.52 | 53- Sultanpur |
| 54- अमेठी | .. | .. | 54- Amethi |
| 55- बहराइच | 14.78 | 14.46 | 55- Bahraich |
| 56- श्रावस्ती | 18.95 | 17.45 | 56- Shrawasti |
| 57- बलरामपुर | 14.65 | 12.79 | 57- Balrampur |
| 58- गोण्डा | 15.92 | 14.80 | 58- Gonda |
| 59- सिद्धार्थ नगर | 16.36 | 15.23 | 59- Siddharth Nagar |
| 60- बस्ती | 19.97 | 18.46 | 60- Basti |
| 61- संतकबीर नगर | 20.32 | 19.22 | 61- Sant Kabir Nagar |
| 62- महाराजगंज | 18.65 | 17.19 | 62- Mahrajganj |
| 63- गोरखपुर | 19.66 | 18.41 | 63- Gorakhpur |
| 64- कुशीनगर | 17.75 | 14.82 | 64- Kushinagar |
| 65- देवरिया | 16.52 | 13.45 | 65- Deoria |
| 66- आजमगढ़ | 23.73 | 22.13 | 66- Azamgarh |
| 67- मऊ | 19.42 | 17.44 | 67- Mau |
| 68- बलिया | 14.77 | 13.65 | 68- Ballia |
| 69- जौनपुर | 20.86 | 20.12 | 69- Jaunpur |
| 70- गाजीपुर | 20.60 | 18.60 | 70- Ghazipur |
| 71- चन्दौली | 21.02 | 19.07 | 71- Chandauli |
| 72- वाराणसी | 12.68 | 11.52 | 72- Varanasi |
| 73- संतरविदास नगर | 20.35 | 18.92 | 73- Sant Ravidas Nagar |
| 74- मिर्जापुर | 26.88 | 24.45 | 74- Mirzapur |
| 75- सोनभद्र | 41.22 | 22.96 | 75- Sonbhadra |
| पूर्वी सम्भाग | 20.14 | 18.32 | Eastern Region |
| उत्तर प्रदेश | 20.21 | 19.24 | Uttar Pradesh |

10-आय
INCOME

| जिला/सम्भाग | 117.प्रति व्यक्ति कृषि उपज का सकल मूल्य(₹0) | | | | District/Region |
|-------------------------|--|-----------------|-----------------|-----------------|-----------------------|
| | प्रचलित भावों पर (आधार वर्ष 2011-12) | | | | |
| | Per capita gross value of agricultural produce in Rs. {at current prices} (base year 2011-12) | | | | |
| | 2011-12 | 2012-13 | 2013-14 | 2014-15 | |
| 1 | 324 | 325 | 326 | 327 | 1 |
| 1- सहारनपुर | 11959.39 | 14615.29 | 13222.89 | 10328.75 | 1- Saharanpur |
| 2- मुजफ्फरनगर | 13006.30 | 16039.06 | 16173.58 | 15253.92 | 2- Muzaffarnagar |
| 3- शामली | 13153.36 | 15012.55 | 16776.74 | 15723.97 | 3- Shamli |
| 4- बिजनौर | 12454.15 | 13522.70 | 13646.80 | 12717.67 | 4- Bijnor |
| 5- मुरादाबाद | 9887.09 | 12973.23 | 8850.64 | 7585.93 | 5- Moradabad |
| 6- संभल | 9849.42 | 14281.08 | 15654.28 | 10686.38 | 6- Sambhal |
| 7- रामपुर | 8677.66 | 9098.08 | 10915.93 | 17646.35 | 7- Rampur |
| 8- अमरोहा | 12349.81 | 14857.04 | 15746.76 | 13009.02 | 8- Amroha |
| 9- मेरठ | 9475.68 | 11415.64 | 12780.89 | 13471.06 | 9- Meerut |
| 10- बागपत | 14093.91 | 17743.67 | 19206.45 | 17847.71 | 10- Baghpat |
| 11- गाजियाबाद | 5635.18 | 2923.08 | 2805.52 | 2602.08 | 11- Ghaziabad |
| 12- हापुड़ | 5557.56 | 11778.63 | 11369.75 | 10709.19 | 12- Hapur |
| 13- गौतमबुद्ध नगर | 3623.88 | 3527.94 | 3345.72 | 3144.08 | 13- G.B.Nagar |
| 14- बुलन्दशहर | 10506.56 | 12433.73 | 13461.82 | 12016.76 | 14- Bulandshahr |
| 15- अलीगढ़ | 7958.51 | 9700.65 | 8891.84 | 10657.81 | 15- Aligarh |
| 16- हाथरस | 11670.73 | 19407.55 | 12407.59 | 26726.31 | 16- Hathras |
| 17- मथुरा | 7974.35 | 9622.14 | 9821.45 | 9347.60 | 17- Mathura |
| 18- आगरा | 6309.07 | 7807.72 | 5604.94 | 10345.12 | 18- Agra |
| 19- फिरोजाबाद | 7743.76 | 10566.88 | 7277.27 | 13137.54 | 19- Firozabad |
| 20- एटा | 13118.35 | 17280.91 | 33800.08 | 26142.13 | 20- Etah |
| 21- कासगंज | 14089.63 | 22946.21 | 33192.94 | 35076.84 | 21- Kasganj |
| 22- मैनपुरी | 9370.72 | 11155.95 | 12883.15 | 16016.71 | 22- Mainpuri |
| 23- बदायूँ | 8956.06 | 12521.59 | 16681.76 | 12391.26 | 23- Badaun |
| 24- बरेली | 15082.71 | 19618.88 | 24862.63 | 16906.48 | 24- Bareilly |
| 25- पीलीभीत | 13934.79 | 14167.62 | 17617.29 | 18346.02 | 25- Pilibhit |
| 26- शाहजहाँपुर | 11846.24 | 12441.50 | 15611.70 | 14312.86 | 26- Shahjahanpur |
| 27- फर्रुखाबाद | 8381.80 | 11373.91 | 10511.87 | 16051.65 | 27- Farrukhabad |
| 28- कन्नौज | 8101.49 | 14740.88 | 8918.61 | 10673.27 | 28- Kannauj |
| 29- इटावा | 8357.65 | 10780.21 | 8968.53 | 8747.63 | 29- Etawah |
| 30- औरैया | 8858.27 | 9834.34 | 11465.42 | 9213.08 | 30- Auraiya |
| पश्चिमी सम्भाग | 10038.93 | 12466.98 | 13219.53 | 13028.69 | Western Region |
| 31- खीरी | 14744.59 | 15568.13 | 18033.65 | 17181.11 | 31- Kheri |
| 32- सीतापुर | 9743.21 | 11889.69 | 13016.12 | 11231.53 | 32- Sitapur |
| 33- हरदोई | 7986.84 | 9377.48 | 11787.02 | 9139.59 | 33- Hardoi |
| 34- उन्नाव | 8494.63 | 10005.50 | 12844.20 | 8751.20 | 34- Unnao |
| 35- लखनऊ | 4135.84 | 4177.40 | 4338.56 | 2299.52 | 35- Lucknow |
| 36- रायबरेली | 4825.57 | 5440.69 | 6354.69 | 5549.64 | 36- Rae Bareli |
| 37- कानपुर देहात | 6852.19 | 7985.80 | 10721.91 | 8870.75 | 37- Kanpur Dehat |
| 38- कानपुर नगर | 3291.68 | 3772.84 | 4131.28 | 2998.35 | 38- Kanpur Nagar |
| 39- फतेहपुर | 7426.95 | 9103.09 | 12570.41 | 7593.43 | 39- Fatehpur |
| 40- बाराबंकी | 7043.33 | 8391.81 | 8864.43 | 8314.58 | 40- Barabanki |
| केन्द्रीय सम्भाग | 7471.46 | 8554.92 | 10083.16 | 8119.96 | Central Region |

10-आय
INCOME

| जिला/सम्भाग | 117.प्रति व्यक्ति कृषि उपज का सकल मूल्य(₹0) | | | | District/Region |
|---------------------------|--|-----------------|-----------------|-----------------|---------------------------|
| | प्रचलित भावों पर (आधार वर्ष 2011-12) | | | | |
| | Per capita gross value of agricultural produce in Rs. {at current prices} (base year 2011-12) | | | | |
| | 2011-12 | 2012-13 | 2013-14 | 2014-15 | |
| 1 | 324 | 325 | 326 | 327 | 1 |
| 41- जालौन | 12763.49 | 16010.40 | 9838.62 | 17040.87 | 41- Jalaun |
| 42- झाँसी | 10596.96 | 13192.40 | 10606.02 | 19048.29 | 42- Jhansi |
| 43- ललितपुर | 15271.57 | 17415.15 | 11553.03 | 20653.10 | 43- Lalitpur |
| 44- हमीरपुर | 10936.40 | 11552.78 | 12333.69 | 10287.08 | 44- Hamirpur |
| 45- महोबा | 14394.45 | 16774.42 | 15049.36 | 13205.31 | 45- Mahoba |
| 46- बांदा | 6947.81 | 7438.87 | 5736.04 | 6051.56 | 46- Banda |
| 47- चित्रकूट | 25692.57 | 30996.12 | 26378.23 | 21472.78 | 47- Chitrakoot |
| बुन्देलखण्ड सम्भाग | 12826.60 | 15146.59 | 11944.31 | 15254.27 | Bundelkhand Region |
| 48- प्रतापगढ़ | 3472.28 | 3897.39 | 5212.32 | 4697.43 | 48- Pratapgarh |
| 49- कौशाम्बी | 8061.89 | 8233.64 | 10794.31 | 7961.12 | 49- Kaushambi |
| 50- इलाहाबाद | 3269.68 | 3584.34 | 3389.54 | 3871.90 | 50- Allahabad |
| 51- फैजाबाद | 7094.67 | 8114.89 | 9306.70 | 8051.45 | 51- Faizabad |
| 52- अम्बेदकर नगर | 6727.77 | 7316.00 | 6926.04 | 6815.87 | 52- Ambedkar Nagar |
| 53- सुल्तानपुर | 6468.79 | 7372.68 | 10946.41 | 6200.21 | 53- Sultanpur |
| 54- अमेठी | 8289.68 | 9269.59 | 10513.55 | 18018.23 | 54- Amethi |
| 55- बहराइच | 5487.65 | 5838.64 | 7360.14 | 7619.75 | 55- Bahraich |
| 56- श्रावस्ती | 7021.06 | 8629.93 | 10008.77 | 8634.01 | 56- Shrawasti |
| 57- बलरामपुर | 8189.92 | 9264.77 | 9674.32 | 9245.08 | 57- Balrampur |
| 58- गोण्डा | 8058.74 | 9274.11 | 9869.49 | 9233.46 | 58- Gonda |
| 59- सिद्धार्थ नगर | 5653.74 | 6071.63 | 6894.58 | 5704.00 | 59- Siddharth Nagar |
| 60- बस्ती | 7225.96 | 7639.91 | 8355.00 | 9687.88 | 60- Basti |
| 61- संतकबीर नगर | 6635.59 | 7736.95 | 8245.43 | 7190.58 | 61- Sant Kabir Nagar |
| 62- महाराजगंज | 7607.52 | 7508.77 | 8277.05 | 7833.63 | 62- Mahrajganj |
| 63- गोरखपुर | 3576.35 | 3635.65 | 4021.09 | 3747.81 | 63- Gorakhpur |
| 64- कुशीनगर | 6591.04 | 7335.00 | 8156.11 | 12389.00 | 64- Kushinagar |
| 65- देवरिया | 5762.55 | 6343.24 | 6882.22 | 5502.41 | 65- Deoria |
| 66- आजमगढ़ | 4372.46 | 4650.96 | 4575.63 | 4515.10 | 66- Azamgarh |
| 67- मऊ | 4952.49 | 5529.96 | 5365.11 | 4943.40 | 67- Mau |
| 68- बलिया | 6237.79 | 7328.44 | 6059.49 | 6012.85 | 68- Ballia |
| 69- जौनपुर | 4359.59 | 5223.55 | 4816.81 | 4702.02 | 69- Jaunpur |
| 70- गाजीपुर | 4589.12 | 5413.91 | 5000.94 | 5456.40 | 70- Ghazipur |
| 71- चन्दौली | 5509.84 | 5925.59 | 5783.55 | 6263.98 | 71- Chandauli |
| 72- वाराणसी | 2427.51 | 2329.74 | 2310.71 | 2968.25 | 72- Varanasi |
| 73- संतरविदास नगर | 3610.41 | 4191.98 | 4571.65 | 4603.26 | 73- Sant Ravidas Nagar |
| 74- मिर्जापुर | 4093.70 | 4358.27 | 4565.60 | 6525.04 | 74- Mirzapur |
| 75- सोनभद्र | 5611.52 | 3428.16 | 3375.18 | 4247.62 | 75- Sonbhadra |
| पूर्वी सम्भाग | 5417.57 | 5917.72 | 6360.39 | 6459.07 | Eastern Region |
| उत्तर प्रदेश | 7864.83 | 9276.02 | 9851.89 | 9630.74 | Uttar Pradesh |

10-आय
INCOME

| जिला/सम्भाग | 118.प्रति ग्रामीण व्यक्ति पर कृषि उपज का सकल मूल्य(₹0)# | | | | District/Region |
|-------------------------|---|-----------------|-----------------|-----------------|-----------------------|
| | प्रचलित भावों पर (आधार वर्ष 2011-12) | | | | |
| | Gross value of Agricultural produce per rural person in Rs. {at current prices} # (base year 2011-12) | | | | |
| | 2011-12 | 2012-13 | 2013-14 | 2014-15 | |
| 1 | 328 | 329 | 330 | 331 | 1 |
| 1- सहारनपुर | 17381.76 | 21562.36 | 19801.02 | 15698.21 | 1- Saharanpur |
| 2- मुजफ्फरनगर | 18491.07 | 23103.29 | 23602.38 | 22550.42 | 2- Muzaffarnagar |
| 3- शामली | 18133.43 | 20930.95 | 23653.81 | 22417.33 | 3- Shamli |
| 4- बिजनौर | 16719.96 | 18396.43 | 18811.28 | 17761.57 | 4- Bijnor |
| 5- मुरादाबाद | 15760.92 | 21102.31 | 14689.03 | 12844.95 | 5- Moradabad |
| 6- संभल | 12574.18 | 18560.39 | 20710.20 | 14390.50 | 6- Sambhal |
| 7- रामपुर | 11683.41 | 12452.47 | 15187.04 | 24954.16 | 7- Rampur |
| 8- अमरोहा | 16577.46 | 20295.71 | 21889.97 | 18401.36 | 8- Amroha |
| 9- मेरठ | 19445.75 | 23683.86 | 26805.19 | 28558.43 | 9- Meerut |
| 10- बागपत | 17905.85 | 22730.92 | 24808.41 | 23242.45 | 10- Baghpat |
| 11- गाजियाबाद | 29401.04 | 15866.62 | 15842.18 | 15284.38 | 11- Ghaziabad |
| 12- हापुड़ | 7956.64 | 17100.94 | 16738.78 | 15986.22 | 12- Hapur |
| 13- गौतमबुद्ध नगर | 8990.18 | 9006.02 | 8787.91 | 8496.55 | 13- G.B.Nagar |
| 14- बुलन्दशहर | 14059.60 | 16895.98 | 18574.79 | 16835.05 | 14- Bulandshahr |
| 15- अलीगढ़ | 11993.66 | 14877.92 | 13877.87 | 16926.12 | 15- Aligarh |
| 16- हाथरस | 14895.83 | 25090.45 | 16246.65 | 35442.43 | 16- Hathras |
| 17- मथुरा | 11427.74 | 14033.32 | 14576.59 | 14116.97 | 17- Mathura |
| 18- आगरा | 11728.20 | 14762.28 | 10777.85 | 20230.05 | 18- Agra |
| 19- फिरोजाबाद | 11702.52 | 16237.07 | 11369.22 | 20866.35 | 19- Firozabad |
| 20- एटा | 14996.18 | 18844.65 | 35158.25 | 25936.27 | 20- Etah |
| 21- कासगंज | 17711.08 | 29211.76 | 42791.96 | 45790.55 | 21- Kasganj |
| 22- मेनपुरी | 11135.79 | 13427.37 | 15704.03 | 19771.32 | 22- Mainpuri |
| 23- बदरूँ | 13094.07 | 18587.80 | 25141.38 | 18958.79 | 23- Badaun |
| 24- बरेली | 23478.54 | 31084.32 | 40091.97 | 27744.44 | 24- Bareilly |
| 25- पीलीभीत | 16986.04 | 17585.21 | 22264.69 | 23605.63 | 25- Pilibhit |
| 26- शाहजहाँपुर | 14843.29 | 15802.32 | 20098.54 | 18675.68 | 26- Shahjahanpur |
| 27- फर्रूखाबाद | 10825.38 | 14916.25 | 13997.22 | 21700.13 | 27- Farrukhabad |
| 28- कन्नौज | 9814.12 | 18120.63 | 11124.45 | 13507.64 | 28- Kannauj |
| 29- इटावा | 10935.80 | 14300.27 | 12060.28 | 11923.79 | 29- Etawah |
| 30- औरैया | 10721.66 | 12054.60 | 14231.83 | 11579.97 | 30- Auraiya |
| पश्चिमी सम्भाग | 14805.43 | 18669.79 | 20102.89 | 20119.98 | Western Region |
| 31- खीरी | 16803.29 | 18093.83 | 21373.60 | 20764.18 | 31- Kheri |
| 32- सीतापुर | 11142.66 | 13850.52 | 15443.79 | 13572.43 | 32- Sitapur |
| 33- हरदोई | 9266.22 | 11050.95 | 14108.17 | 11110.05 | 33- Hardoi |
| 34- उन्नाव | 10287.77 | 12252.84 | 15903.53 | 10954.99 | 34- Unnao |
| 35- लखनऊ | 12352.64 | 12728.79 | 13485.92 | 7291.14 | 35- Lucknow |
| 36- रायबरेली | 5447.70 | 6337.52 | 7637.09 | 6880.76 | 36- Rae Bareli |
| 37- कानपुर देहात | 7613.59 | 8970.52 | 12175.27 | 10182.24 | 37- Kanpur Dehat |
| 38- कानपुर नगर | 9644.00 | 11125.61 | 12260.93 | 8955.14 | 38- Kanpur Nagar |
| 39- फतेहपुर | 8490.70 | 10513.35 | 14665.23 | 8948.16 | 39- Fatehpur |
| 40- बाराबंकी | 7896.10 | 9567.99 | 10278.15 | 9803.31 | 40- Barabanki |
| केन्द्रीय सम्भाग | 10171.61 | 11837.22 | 14179.65 | 11605.00 | Central Region |

ग्रामीण जनसंख्या वर्ष 2011 पर आधारित। Based on rural population 2011

10-आय
INCOME

| जिला/सम्भाग | 118.प्रति ग्रामीण व्यक्ति पर कृषि उपज का सकल मूल्य(₹0)# | | | | District/Region |
|---------------------------|---|-----------------|-----------------|-----------------|---------------------------|
| | प्रचलित भावों पर (आधार वर्ष 2011-12) | | | | |
| | Gross value of Agricultural produce per rural person in Rs. {at current prices} # (base year 2011-12) | | | | |
| | 2011-12 | 2012-13 | 2013-14 | 2014-15 | |
| 1 | 328 | 329 | 330 | 331 | 1 |
| 41- जालौन | 17046.19 | 21641.51 | 13459.06 | 23590.48 | 41- Jalaun |
| 42- झाँसी | 18244.11 | 22954.58 | 18649.63 | 33846.59 | 42- Jhansi |
| 43- ललितपुर | 17987.77 | 20912.24 | 14142.20 | 25770.53 | 43- Lalitpur |
| 44- हमीरपुर | 13489.05 | 14287.37 | 15292.75 | 12787.36 | 44- Hamirpur |
| 45- महोबा | 18407.29 | 21845.86 | 19958.80 | 17833.19 | 45- Mahoba |
| 46- बाँदा | 8245.67 | 8941.91 | 6983.11 | 7460.82 | 46- Banda |
| 47- चित्रकूट | 28765.18 | 35504.21 | 30910.00 | 25739.01 | 47- Chitrakoot |
| बुन्देलखण्ड सम्भाग | 16675.30 | 19957.55 | 15950.15 | 20643.78 | Bundelkhand Region |
| 48- प्रतापगढ़ | 3691.77 | 4198.62 | 5689.12 | 5194.27 | 48- Pratapgarh |
| 49- कोशाम्बी | 8813.49 | 9167.45 | 12239.53 | 9192.35 | 49- Kaushambi |
| 50- इलाहाबाद | 4373.37 | 4870.50 | 4678.73 | 5428.79 | 50- Allahabad |
| 51- फैजाबाद | 8273.23 | 9594.66 | 11156.16 | 9784.41 | 51- Faizabad |
| 52- अम्बेदकर नगर | 7662.17 | 8448.20 | 8108.73 | 8089.75 | 52- Ambedkar Nagar |
| 53- सुल्तानपुर | 6851.32 | 7908.68 | 11891.71 | 6820.92 | 53- Sultanpur |
| 54- अमेठी | 8857.41 | 9819.85 | 11041.71 | 18759.07 | 54- Amethi |
| 55- बहराइच | 6082.69 | 6703.59 | 8752.58 | 9384.57 | 55- Bahraich |
| 56- श्रावस्ती | 7219.93 | 8802.61 | 10125.72 | 8663.00 | 56- Shrawasti |
| 57- बलरामपुर | 8966.64 | 10363.80 | 11056.23 | 10793.66 | 57- Balrampur |
| 58- गोण्डा | 8696.26 | 10196.41 | 11054.71 | 10535.71 | 58- Gonda |
| 59- सिद्धार्थ नगर | 6086.79 | 6666.75 | 7720.43 | 6513.39 | 59- Siddharth Nagar |
| 60- बस्ती | 7697.05 | 8250.73 | 9147.30 | 10751.95 | 60- Basti |
| 61- संतकबीर नगर | 7221.63 | 8555.20 | 9262.88 | 8206.13 | 61- Sant Kabir Nagar |
| 62- महाराजगंज | 8074.16 | 8115.18 | 9108.54 | 8777.04 | 62- Mahrajganj |
| 63- गोरखपुर | 4429.28 | 4563.55 | 5115.19 | 4831.26 | 63- Gorakhpur |
| 64- कुशीनगर | 6972.17 | 7899.24 | 8941.46 | 13825.17 | 64- Kushinagar |
| 65- देवरिया | 6441.00 | 7164.22 | 7853.69 | 6343.87 | 65- Deoria |
| 66- आजमगढ़ | 4803.72 | 5175.62 | 5157.10 | 5153.79 | 66- Azamgarh |
| 67- मऊ | 6438.74 | 7293.85 | 7178.61 | 6709.39 | 67- Mau |
| 68- बलिया | 6918.81 | 8234.86 | 6897.52 | 6932.97 | 68- Ballia |
| 69- जौनपुर | 4742.02 | 5744.08 | 5354.52 | 5283.49 | 69- Jaunpur |
| 70- गाजीपुर | 4995.15 | 5979.44 | 5604.03 | 6203.29 | 70- Ghazipur |
| 71- चन्दौली | 6327.88 | 6903.26 | 6834.22 | 7507.32 | 71- Chandauli |
| 72- वाराणसी | 4312.92 | 4192.77 | 4212.01 | 5479.79 | 72- Varanasi |
| 73- संतरविदास नगर | 4243.98 | 4988.95 | 5508.13 | 5614.45 | 73- Sant Ravidas Nagar |
| 74- मिर्जापुर | 4781.36 | 5159.99 | 5478.95 | 7936.31 | 74- Mirzapur |
| 75- सोनभद्र | 6817.32 | 4253.77 | 4277.20 | 5496.99 | 75- Sonbhadra |
| पूर्वी सम्भाग | 6207.36 | 6881.92 | 7507.23 | 7737.41 | Eastern Region |
| उत्तर प्रदेश | 10208.00 | 12223.99 | 13181.66 | 13083.08 | Uttar Pradesh |

ग्रामीण जनसंख्या वर्ष 2011पर आधारित। Based on rural population 2011

10-आय
INCOME

| जिला/सम्भाग | 119.प्रति हेक्टेयर सकल बोये गये क्षेत्रफल पर कृषि उपज का सकल मूल्य रु० प्रचलित भावों पर (आधार वर्ष 2011-12) | | | | District/Region |
|-------------------------|---|-----------------|------------------|------------------|-----------------------|
| | Gross value of Agricultural produce per hect. of gross area sown in Rs. {at current prices} (base year 2011-12) | | | | |
| | 2011-12 | 2012-13 | 2013-14 | 2014-15 | |
| 1 | 332 | 333 | 334 | 335 | 1 |
| 1- सहारनपुर | 100685.58 | 125038.22 | 116770.95 | 90047.09 | 1- Saharanpur |
| 2- मुजफ्फरनगर | 112373.89 | 141110.62 | 150381.80 | 143824.12 | 2- Muzaffarnagar |
| 3- शामली | 102839.30 | 119802.77 | 136277.35 | 129476.91 | 3- Shamli |
| 4- बिजनौर | 110409.64 | 110681.30 | 121294.46 | 122429.65 | 4- Bijnor |
| 5- मुरादाबाद | 98755.79 | 130579.11 | 90235.04 | 78910.80 | 5- Moradabad |
| 6- संभल | 59356.16 | 87541.37 | 95887.57 | 66798.52 | 6- Sambhal |
| 7- रामपुर | 55167.99 | 59374.54 | 73668.73 | 128654.10 | 7- Rampur |
| 8- अमरोहा | 88371.05 | 106709.16 | 116771.61 | 96869.39 | 8- Amroha |
| 9- मेरठ | 109233.50 | 132919.41 | 153958.40 | 161210.16 | 9- Meerut |
| 10- बागपत | 105616.72 | 135199.65 | 145730.78 | 137668.67 | 10- Baghpat |
| 11- गाजियाबाद | 229203.45 | 127489.39 | 130037.31 | 126957.90 | 11- Ghaziabad |
| 12- हापुड | 52102.61 | 111876.37 | 111555.84 | 105522.25 | 12- Hapur |
| 13- गौतमबुद्ध नगर | 60406.63 | 66336.27 | 68559.52 | 59582.95 | 13- G.B.Nagar |
| 14- बुलन्दशहर | 71072.02 | 85373.53 | 93022.45 | 83259.61 | 14- Bulandshahr |
| 15- अलीगढ़ | 54085.39 | 66889.01 | 62403.18 | 76733.39 | 15- Aligarh |
| 16- हाथरस | 77813.32 | 125898.28 | 80491.40 | 176539.40 | 16- Hathras |
| 17- मथुरा | 51379.07 | 62833.33 | 65665.83 | 62360.03 | 17- Mathura |
| 18- आगरा | 66275.47 | 84114.08 | 62690.75 | 113832.27 | 18- Agra |
| 19- फिरोजाबाद | 64034.90 | 88174.04 | 61437.83 | 111801.85 | 19- Firozabad |
| 20- एटा | 74720.89 | 93361.63 | 176357.66 | 126284.16 | 20- Etah |
| 21- कासगंज | 82892.07 | 131223.06 | 185735.45 | 196353.75 | 21- Kasganj |
| 22- मैनपुरी | 53048.86 | 63707.59 | 71418.54 | 83884.19 | 22- Mainpuri |
| 23- बदायूँ | 54892.82 | 76475.14 | 102642.48 | 77653.55 | 23- Badaun |
| 24- बरेली | 125450.40 | 167069.05 | 216417.15 | 146863.29 | 24- Bareilly |
| 25- पीलीभीत | 72438.52 | 75838.48 | 95416.40 | 99284.62 | 25- Pilibhit |
| 26- शाहजहाँपुर | 57579.67 | 63530.18 | 80176.89 | 78930.76 | 26- Shahjahanpur |
| 27- फर्रुखाबाद | 75406.81 | 103426.07 | 97055.08 | 145104.01 | 27- Farrukhabad |
| 28- कन्नौज | 60822.92 | 107008.63 | 64461.37 | 82098.43 | 28- Kannauj |
| 29- इटावा | 54851.86 | 70363.06 | 58826.79 | 56969.75 | 29- Etawah |
| 30- औरैया | 52743.57 | 58520.35 | 66451.57 | 53463.76 | 30- Auraiya |
| पश्चिमी सम्भाग | 76986.78 | 96527.47 | 104189.72 | 103989.10 | Western Region |
| 31- खीरी | 83669.86 | 90576.46 | 108264.82 | 106705.15 | 31- Kheri |
| 32- सीतापुर | 66433.96 | 79421.77 | 90259.25 | 81443.23 | 32- Sitapur |
| 33- हरदोई | 49066.89 | 60434.39 | 75427.19 | 58593.30 | 33- Hardoi |
| 34- उन्नाव | 53703.55 | 63723.40 | 81963.50 | 57344.77 | 34- Unnao |
| 35- लखनऊ | 91378.25 | 95050.85 | 102894.47 | 55856.11 | 35- Lucknow |
| 36- रायबरेली | 49928.10 | 58063.35 | 55132.40 | 49272.89 | 36- Rae Bareli |
| 37- कानपुर देहात | 42110.61 | 49568.28 | 75335.19 | 56063.20 | 37- Kanpur Dehat |
| 38- कानपुर नगर | 56762.67 | 66640.55 | 65631.13 | 53526.74 | 38- Kanpur Nagar |
| 39- फतेहपुर | 47626.45 | 58191.21 | 80445.36 | 48073.31 | 39- Fatehpur |
| 40- बाराबंकी | 45446.56 | 54138.17 | 56250.27 | 54632.03 | 40- Barabanki |
| केन्द्रीय सम्भाग | 59077.32 | 68581.07 | 80523.15 | 66231.60 | Central Region |

10-आय
INCOME

| जिला/सम्भाग | 119.प्रति हेक्टेयर सकल बोये गये क्षेत्रफल पर कृषि उपज का सकल मूल्य रु० | | | | District/Region |
|---------------------------|--|-----------------|-----------------|------------------|---------------------------|
| | प्रचलित भावों पर (आधार वर्ष 2011-12) | | | | |
| | Gross value of Agricultural produce per hect. of gross area sown in Rs.{at current prices} (base year 2011-12) | | | | |
| | 2011-12 | 2012-13 | 2013-14 | 2014-15 | |
| 1 | 332 | 333 | 334 | 335 | 1 |
| 41- जालौन | 52905.50 | 65861.93 | 41518.83 | 67971.56 | 41- Jalaun |
| 42- झॉंसी | 41495.89 | 51851.95 | 39724.46 | 69740.60 | 42- Jhansi |
| 43- ललितपुर | 36737.67 | 42094.21 | 27141.73 | 49384.72 | 43- Lalitpur |
| 44- हमीरपुर | 34951.35 | 36637.58 | 37620.71 | 30393.06 | 44- Hamirpur |
| 45- महोबा | 39767.65 | 47994.79 | 42156.56 | 36309.47 | 45- Mahoba |
| 46- बांदा | 29322.24 | 31689.70 | 24194.11 | 24683.78 | 46- Banda |
| 47- चित्रकूट | 135821.73 | 174713.79 | 151709.12 | 118100.17 | 47- Chitrakoot |
| बुन्देलखण्ड सम्भाग | 45947.50 | 54765.13 | 42390.62 | 52860.43 | Bundelkhand Region |
| 48- प्रतापगढ़ | 36895.07 | 42225.30 | 58690.68 | 83004.91 | 48- Pratapgarh |
| 49- कौशाम्बी | 73106.22 | 77032.40 | 103266.51 | 39249.61 | 49- Kaushambi |
| 50- इलाहाबाद | 40874.16 | 45079.26 | 43671.46 | 47818.47 | 50- Allahabad |
| 51- फैजाबाद | 64172.74 | 74162.11 | 86426.14 | 76505.52 | 51- Faizabad |
| 52- अम्बेदकर नगर | 57511.62 | 63273.56 | 60678.06 | 60292.26 | 52- Ambedkar Nagar |
| 53- सुल्तानपुर | 57292.84 | 66357.50 | 100337.91 | 55855.50 | 53- Sultanpur |
| 54- अमेठी | 51550.90 | 56905.17 | 82180.83 | 138518.72 | 54- Amethi |
| 55- बहराइच | 38976.98 | 42889.00 | 54637.30 | 55166.67 | 55- Bahraich |
| 56- श्रावस्ती | 42757.66 | 48001.33 | 56636.44 | 49536.61 | 56- Shrawasti |
| 57- बलरामपुर | 56364.55 | 67468.27 | 71800.82 | 70573.09 | 57- Balrampur |
| 58- गोण्डा | 60102.61 | 70778.70 | 75783.17 | 76785.95 | 58- Gonda |
| 59- सिद्धार्थ नगर | 42913.25 | 45410.52 | 52434.26 | 44103.75 | 59- Siddharth Nagar |
| 60- बस्ती | 62372.38 | 66444.74 | 74121.73 | 89535.15 | 60- Basti |
| 61- संतकबीर नगर | 55771.59 | 64918.49 | 71505.93 | 67158.78 | 61- Sant Kabir Nagar |
| 62- महाराजगंज | 56664.87 | 57217.46 | 64258.23 | 61420.73 | 62- Mahrajganj |
| 63- गोरखपुर | 42065.31 | 43429.97 | 48685.01 | 46271.99 | 63- Gorakhpur |
| 64- कुशीनगर | 67699.47 | 77165.94 | 87793.76 | 140313.90 | 64- Kushinagar |
| 65- देवरिया | 55736.65 | 62422.66 | 67223.94 | 54841.44 | 65- Deoria |
| 66- आजमगढ़ | 39994.68 | 42900.87 | 42438.64 | 43654.33 | 66- Azamgarh |
| 67- मऊ | 54244.71 | 61067.53 | 58821.18 | 57301.56 | 67- Mau |
| 68- बलिया | 58116.50 | 69400.99 | 59314.38 | 59745.76 | 68- Ballia |
| 69- जौनपुर | 41779.19 | 50602.56 | 47149.10 | 46739.84 | 69- Jaunpur |
| 70- गाजीपुर | 40845.93 | 48894.40 | 46290.92 | 49397.10 | 70- Ghazipur |
| 71- चन्दौली | 45999.58 | 48257.19 | 48737.95 | 52726.88 | 71- Chandauli |
| 72- वाराणसी | 57817.81 | 55254.35 | 56454.41 | 72212.60 | 72- Varanasi |
| 73- संतरविदास नगर | 58528.10 | 68700.09 | 75209.82 | 74047.91 | 73- Sant Ravidas Nagar |
| 74- मिर्जापुर | 39235.98 | 43508.18 | 47255.43 | 57230.99 | 74- Mirzapur |
| 75- सोनभद्र | 55313.71 | 36561.15 | 36573.25 | 41715.67 | 75- Sonbhadra |
| पूर्वी सम्भाग | 50480.74 | 55879.39 | 61531.64 | 62403.49 | Eastern Region |
| उत्तर प्रदेश | 61623.60 | 73530.01 | 79060.47 | 77715.20 | Uttar Pradesh |

10-आय
INCOME

| जिला/सम्भाग | 120.प्रति हेक्टेयर शुद्ध बोये गये क्षेत्रफल पर कृषि उपज का सकल मूल्य रु० | | | | District/Region |
|-------------------------|--|------------------|------------------|------------------|-----------------------|
| | प्रचलित भावों पर (आधार वर्ष 2011-12) | | | | |
| | Gross value of agricultural produce per hect. of net area sown in Rs. {at current prices} (base year 2011-12) | | | | |
| | 2011-12 | 2012-13 | 2013-14 | 2014-15 | |
| 1 | 336 | 337 | 338 | 339 | 1 |
| 1- सहारनपुर | 151660.38 | 187956.08 | 174165.86 | 138745.59 | 1- Saharanpur |
| 2- मुजफ्फरनगर | 169140.36 | 211330.92 | 217690.08 | 211703.50 | 2- Muzaffarnagar |
| 3- शामली | 165228.24 | 188672.48 | 213729.47 | 198361.88 | 3- Shamli |
| 4- बिजनौर | 136728.17 | 154626.16 | 159278.75 | 149800.50 | 4- Bijnor |
| 5- मुरादाबाद | 166567.72 | 223079.91 | 155286.19 | 135755.74 | 5- Moradabad |
| 6- संभल | 108319.29 | 159964.99 | 178159.07 | 122622.97 | 6- Sambhal |
| 7- रामपुर | 106559.88 | 113259.07 | 138716.42 | 228481.01 | 7- Rampur |
| 8- अमरोहा | 133293.11 | 163252.90 | 175870.81 | 148214.65 | 8- Amroha |
| 9- मेरठ | 166907.87 | 203070.45 | 231129.89 | 247181.12 | 9- Meerut |
| 10- बागपत | 170191.95 | 216479.75 | 236321.82 | 221259.13 | 10- Baghpat |
| 11- गाजियाबाद | 365333.96 | 197100.60 | 202516.03 | 196387.22 | 11- Ghaziabad |
| 12- हापुड़ | 85943.47 | 184798.18 | 180872.08 | 172950.98 | 12- Hapur |
| 13- गौतमबुद्ध नगर | 96727.19 | 104723.53 | 111422.92 | 89389.31 | 13- G.B.Nagar |
| 14- बुलन्दशहर | 123170.74 | 149176.26 | 163258.63 | 147842.77 | 14- Bulandshahr |
| 15- अलीगढ़ | 96909.66 | 120267.32 | 112145.62 | 136223.07 | 15- Aligarh |
| 16- हाथरस | 123067.06 | 206701.56 | 134212.07 | 292463.03 | 16- Hathras |
| 17- मथुरा | 76000.98 | 93432.91 | 97154.00 | 94172.57 | 17- Mathura |
| 18- आगरा | 98800.23 | 124503.95 | 92453.11 | 187091.02 | 18- Agra |
| 19- फिरोजाबाद | 106692.70 | 146615.15 | 103511.77 | 189860.54 | 19- Firozabad |
| 20- एटा | 121973.24 | 153997.81 | 284931.43 | 210280.11 | 20- Etah |
| 21- कासगंज | 144024.07 | 235687.13 | 343352.16 | 366398.41 | 21- Kasganj |
| 22- मैनपुरी | 91273.92 | 114838.50 | 133117.29 | 153618.15 | 22- Mainpuri |
| 23- बदायूँ | 94813.17 | 134686.35 | 181785.04 | 136689.43 | 23- Badaun |
| 24- बरेली | 205397.98 | 272395.07 | 349423.72 | 241858.62 | 24- Bareilly |
| 25- पीलीभीत | 121850.64 | 126446.39 | 160607.09 | 167132.42 | 25- Pilibhit |
| 26- शाहजहाँपुर | 102217.20 | 108546.66 | 138013.97 | 128100.07 | 26- Shahjahanpur |
| 27- फर्रुखाबाद | 106716.59 | 146986.20 | 137746.09 | 224734.40 | 27- Farrukhabad |
| 28- कन्नौज | 92598.18 | 163274.59 | 99765.59 | 130344.47 | 28- Kannauj |
| 29- इटावा | 90089.88 | 116872.79 | 99582.23 | 94730.63 | 29- Etawah |
| 30- औरैया | 84500.92 | 94782.60 | 111500.53 | 93334.33 | 30- Auraiya |
| पश्चिमी सम्भाग | 124833.35 | 157750.72 | 170263.12 | 170493.54 | Western Region |
| 31- खीरी | 124708.04 | 135434.80 | 158440.04 | 152869.52 | 31- Kheri |
| 32- सीतापुर | 101034.29 | 122924.47 | 137067.02 | 120728.48 | 32- Sitapur |
| 33- हरदोई | 75948.52 | 90846.96 | 115478.88 | 90960.52 | 33- Hardoi |
| 34- उन्नाव | 85794.56 | 101103.31 | 130576.11 | 90412.81 | 34- Unnao |
| 35- लखनऊ | 141133.17 | 142674.85 | 151773.46 | 83506.15 | 35- Lucknow |
| 36- रायबरेली | 77431.75 | 89959.30 | 89279.78 | 80357.37 | 36- Rae Bareli |
| 37- कानपुर देहात | 55673.91 | 65583.07 | 105255.76 | 75166.56 | 37- Kanpur Dehat |
| 38- कानपुर नगर | 79922.04 | 93571.92 | 86497.26 | 75827.57 | 38- Kanpur Nagar |
| 39- फतेहपुर | 67895.43 | 83917.19 | 117093.38 | 71621.57 | 39- Fatehpur |
| 40- बाराबंकी | 89517.27 | 109424.44 | 116333.75 | 117133.59 | 40- Barabanki |
| केन्द्रीय सम्भाग | 90906.33 | 105583.71 | 124314.86 | 102456.30 | Central Region |

10-आय
INCOME

| जिला/सम्भाग | 120.प्रति हेक्टेयर शुद्ध बोये गये क्षेत्रफल पर कृषि उपज का सकल मूल्य रु० | | | | District/Region |
|---------------------------|---|------------------|------------------|------------------|---------------------------|
| | प्रचलित भावों पर (आधार वर्ष 2011-12) | | | | |
| | Gross value of agricultural produce per hect. of net area sown in Rs. {at current prices} (base year 2011-12) | | | | |
| | 2011-12 | 2012-13 | 2013-14 | 2014-15 | |
| 1 | 336 | 337 | 338 | 339 | 1 |
| 41- जालौन | 62494.33 | 79712.66 | 48717.68 | 85209.57 | 41- Jalaun |
| 42- झाँसी | 63972.02 | 80054.42 | 64607.28 | 115274.55 | 42- Jhansi |
| 43- ललितपुर | 62498.32 | 72445.94 | 48514.06 | 88695.52 | 43- Lalitpur |
| 44- हमीरपुर | 41009.73 | 43453.65 | 46714.25 | 38795.33 | 44- Hamirpur |
| 45- महोबा | 53941.54 | 64266.55 | 57665.48 | 51915.30 | 45- Mahoba |
| 46- बांदा | 36577.25 | 39997.37 | 30798.17 | 32042.15 | 46- Banda |
| 47- चित्रकूट | 147614.86 | 183157.12 | 159693.21 | 133076.90 | 47- Chitrakoot |
| बुन्देलखण्ड सम्भाग | 61560.36 | 73812.51 | 58446.56 | 75097.95 | Bundelkhand Region |
| 48- प्रतापगढ़ | 50945.67 | 66990.23 | 93913.77 | 120118.12 | 48- Pratapgarh |
| 49- कौशाम्बी | 96685.74 | 100779.28 | 141421.61 | 65653.44 | 49- Kaushambi |
| 50- इलाहाबाद | 63643.87 | 72162.86 | 69471.22 | 73436.96 | 50- Allahabad |
| 51- फैजाबाद | 101881.95 | 118267.67 | 137350.09 | 120751.22 | 51- Faizabad |
| 52- अम्बेदकर नगर | 97182.05 | 107210.67 | 102793.63 | 101210.73 | 52- Ambedkar Nagar |
| 53- सुल्तानपुर | 88055.21 | 101556.68 | 152946.83 | 89839.26 | 53- Sultanpur |
| 54- अमेठी | 79183.09 | 87960.22 | 129920.52 | 224933.15 | 54- Amethi |
| 55- बहराइच | 58898.89 | 65294.66 | 85425.83 | 93993.48 | 55- Bahraich |
| 56- श्रावस्ती | 60013.27 | 73861.45 | 82564.71 | 70160.47 | 56- Shrawasti |
| 57- बलरामपुर | 83565.27 | 96595.74 | 103057.82 | 100617.91 | 57- Balrampur |
| 58- गोण्डा | 95477.96 | 110260.53 | 123673.32 | 120435.08 | 58- Gonda |
| 59- सिद्धार्थ नगर | 61954.98 | 67854.69 | 78578.41 | 66263.94 | 59- Siddharth Nagar |
| 60- बस्ती | 85690.64 | 92282.58 | 101771.33 | 118685.59 | 60- Basti |
| 61- संतकबीर नगर | 94488.29 | 111994.09 | 121366.28 | 106620.44 | 61- Sant Kabir Nagar |
| 62- महाराजगंज | 102215.19 | 102699.29 | 115429.65 | 112382.05 | 62- Mahrajganj |
| 63- गोरखपुर | 65167.07 | 66792.54 | 74964.67 | 71763.24 | 63- Gorakhpur |
| 64- कुशीनगर | 105816.33 | 119143.31 | 135730.81 | 209723.83 | 64- Kushinagar |
| 65- देवरिया | 90638.54 | 100935.79 | 110824.00 | 89918.01 | 65- Deoria |
| 66- आजमगढ़ | 67352.38 | 72512.06 | 72471.05 | 73178.48 | 66- Azamgarh |
| 67- मऊ | 88084.18 | 99312.80 | 100591.60 | 96184.28 | 67- Mau |
| 68- बलिया | 92263.33 | 110086.08 | 93321.91 | 95269.37 | 68- Ballia |
| 69- जौनपुर | 70582.00 | 85458.20 | 79615.36 | 79058.56 | 69- Jaunpur |
| 70- गाजीपुर | 65838.48 | 78767.62 | 73819.34 | 81166.70 | 70- Ghazipur |
| 71- चन्दौली | 81945.38 | 86845.06 | 85405.37 | 94375.63 | 71- Chandauli |
| 72- वाराणसी | 93732.05 | 91632.09 | 91429.96 | 119088.92 | 72- Varanasi |
| 73- संतरविदास नगर | 83456.04 | 97856.00 | 107546.79 | 105139.36 | 73- Sant Ravidas Nagar |
| 74- मिर्जापुर | 52095.46 | 58138.09 | 61685.71 | 81026.39 | 74- Mirzapur |
| 75- सोनभद्र | 66006.38 | 44792.55 | 45317.24 | 52813.25 | 75- Sonbhadra |
| पूर्वी सम्भाग | 78147.83 | 87396.10 | 96618.08 | 98482.50 | Eastern Region |
| उत्तर प्रदेश | 95378.28 | 114623.05 | 123737.09 | 122425.78 | Uttar Pradesh |

10-आय
INCOME

| जिला/सम्भाग | 121.निवल घरेलू उत्पाद का प्रतिशत अंश | | | | District/Region |
|-------------------------|--|--------------|--------------|--------------|-----------------------|
| | प्रचलित भावों पर (आधार वर्ष 2011-12) | | | | |
| | Percentage share of net domestic product {at current prices} (base year 2011-12) | | | | |
| | 2011-12 | 2012-13 | 2013-14 | 2014-15 | |
| 1 | 340 | 341 | 342 | 343 | 1 |
| 1- सहारनपुर | 2.10 | 2.18 | 1.91 | 1.83 | 1- Saharanpur |
| 2- मुजफ्फरनगर | 1.84 | 1.86 | 1.74 | 1.66 | 2- Muzaffarnagar |
| 3- शामली | 0.82 | 0.80 | 0.77 | 0.72 | 3- Shamli |
| 4- बिजनौर | 2.21 | 2.14 | 1.98 | 1.90 | 4- Bijnor |
| 5- मुरादाबाद | 1.63 | 1.68 | 1.54 | 1.51 | 5- Moradabad |
| 6- संभल | 1.11 | 1.21 | 1.24 | 1.04 | 6- Sambhal |
| 7- रामपुर | 1.28 | 1.31 | 1.22 | 1.45 | 7- Rampur |
| 8- अमरोहा | 1.34 | 1.32 | 1.30 | 1.21 | 8- Amroha |
| 9- मेरठ | 3.18 | 3.22 | 3.18 | 3.30 | 9- Meerut |
| 10- बागपत | 0.87 | 0.90 | 0.77 | 0.74 | 10- Baghpat |
| 11- गाजियाबाद | 2.46 | 2.32 | 2.38 | 2.45 | 11- Ghaziabad |
| 12- हापुड़ | 0.95 | 1.01 | 1.00 | 1.11 | 12- Hapur |
| 13- गौतमबुद्ध नगर | 6.45 | 6.46 | 7.24 | 7.41 | 13- G.B.Nagar |
| 14- बुलन्दशहर | 2.23 | 2.22 | 2.19 | 2.13 | 14- Bulandshahr |
| 15- अलीगढ़ | 2.07 | 1.93 | 1.86 | 1.91 | 15- Aligarh |
| 16- हाथरस | 0.83 | 0.99 | 0.76 | 1.04 | 16- Hathras |
| 17- मथुरा | 1.42 | 1.55 | 1.57 | 1.52 | 17- Mathura |
| 18- आगरा | 3.28 | 3.31 | 4.04 | 4.33 | 18- Agra |
| 19- फिरोजाबाद | 1.04 | 1.11 | 1.05 | 1.29 | 19- Firozabad |
| 20- एटा | 0.82 | 0.86 | 1.12 | 0.93 | 20- Etah |
| 21- कासगंज | 0.83 | 0.93 | 1.03 | 1.05 | 21- Kasganj |
| 22- मेनपुरी | 0.72 | 0.73 | 0.73 | 0.80 | 22- Mainpuri |
| 23- बदायूं | 1.58 | 1.77 | 1.65 | 1.48 | 23- Badaun |
| 24- बरेली | 2.92 | 3.28 | 3.48 | 3.01 | 24- Bareilly |
| 25- पीलीभीत | 1.19 | 1.10 | 1.11 | 1.13 | 25- Pilibhit |
| 26- शाहजहाँपुर | 1.44 | 1.27 | 1.39 | 1.33 | 26- Shahjahanpur |
| 27- फर्रुखाबाद | 0.70 | 0.78 | 0.71 | 0.90 | 27- Farrukhabad |
| 28- कन्नौज | 0.54 | 0.73 | 0.55 | 0.61 | 28- Kannauj |
| 29- इटावा | 0.75 | 0.76 | 0.74 | 0.73 | 29- Etawah |
| 30- औरैया | 0.56 | 0.59 | 0.46 | 0.42 | 30- Auraiya |
| पश्चिमी सम्भाग | 49.14 | 50.28 | 50.72 | 50.93 | Western Region |
| 31- खीरी | 1.95 | 1.82 | 1.84 | 1.76 | 31- Kheri |
| 32- सीतापुर | 1.76 | 1.88 | 1.88 | 1.78 | 32- Sitapur |
| 33- हरदोई | 1.38 | 1.40 | 1.50 | 1.37 | 33- Hardoi |
| 34- उन्नाव | 1.24 | 1.20 | 1.34 | 1.23 | 34- Unnao |
| 35- लखनऊ | 3.93 | 3.95 | 3.71 | 3.48 | 35- Lucknow |
| 36- रायबरेली | 0.92 | 0.93 | 1.09 | 1.06 | 36- Rae Bareli |
| 37- कानपुर देहात | 0.75 | 0.77 | 0.77 | 0.71 | 37- Kanpur Dehat |
| 38- कानपुर नगर | 2.99 | 2.82 | 2.97 | 2.94 | 38- Kanpur Nagar |
| 39- फतेहपुर | 1.06 | 1.06 | 1.17 | 0.99 | 39- Fatehpur |
| 40- बाराबंकी | 1.15 | 1.16 | 1.19 | 1.18 | 40- Barabanki |
| केन्द्रीय सम्भाग | 17.14 | 16.99 | 17.45 | 16.49 | Central Region |

10-आय
INCOME

| जिला/सम्भाग | 121.निवल घरेलू उत्पाद का प्रतिशत अंश | | | | District/Region |
|---------------------------|--|---------------|---------------|---------------|---------------------------|
| | प्रचलित भावों पर | | | | |
| | Percentage share of net domestic product {at current prices} (base year 2011-12) | | | | |
| | 2011-12 | 2012-13 | 2013-14 | 2014-15 | |
| 1 | 340 | 341 | 342 | 343 | 1 |
| 41- जालौन | 0.90 | 0.92 | 0.72 | 0.89 | 41- Jalaun |
| 42- झाँसी | 1.20 | 1.21 | 1.11 | 1.34 | 42- Jhansi |
| 43- ललितपुर | 0.62 | 0.61 | 0.48 | 0.61 | 43- Lalitpur |
| 44- हमीरपुर | 0.55 | 0.51 | 0.52 | 0.48 | 44- Hamirpur |
| 45- महोबा | 0.55 | 0.59 | 0.55 | 0.56 | 45- Mahoba |
| 46- बांदा | 0.67 | 0.79 | 0.65 | 0.67 | 46- Banda |
| 47- चित्रकूट | 0.64 | 0.67 | 0.54 | 0.46 | 47- Chitrakoot |
| बुन्देलखण्ड सम्भाग | 5.13 | 5.29 | 4.57 | 5.00 | Bundelkhand Region |
| 48- प्रतापगढ़ | 0.78 | 0.79 | 0.81 | 0.80 | 48- Pratapgarh |
| 49- कौशाम्बी | 0.64 | 0.61 | 0.57 | 0.53 | 49- Kaushambi |
| 50- इलाहाबाद | 3.33 | 3.32 | 3.17 | 3.36 | 50- Allahabad |
| 51- फैजाबाद | 0.96 | 0.98 | 0.94 | 0.89 | 51- Faizabad |
| 52- अम्बेदकर नगर | 0.73 | 0.71 | 0.70 | 0.67 | 52- Ambedkar Nagar |
| 53- सुल्तानपुर | 1.08 | 1.01 | 1.09 | 0.93 | 53- Sultanpur |
| 54- अमेठी | 0.71 | 0.69 | 0.65 | 0.80 | 54- Amethi |
| 55- बहराइच | 0.94 | 0.88 | 0.90 | 0.93 | 55- Bahraich |
| 56- श्रावस्ती | 0.31 | 0.36 | 0.32 | 0.28 | 56- Shravasti |
| 57- बलरामपुर | 0.72 | 0.65 | 0.57 | 0.54 | 57- Balrampur |
| 58- गोण्डा | 1.24 | 1.11 | 1.17 | 1.19 | 58- Gonda |
| 59- सिद्धार्थ नगर | 0.70 | 0.71 | 0.72 | 0.69 | 59- Siddharth Nagar |
| 60- बस्ती | 0.91 | 0.91 | 0.93 | 0.99 | 60- Basti |
| 61- संतकबीर नगर | 0.46 | 0.45 | 0.44 | 0.42 | 61- Sant Kabir Nagar |
| 62- महाराजगंज | 0.94 | 0.89 | 0.90 | 0.88 | 62- Mahrajganj |
| 63- गोरखपुर | 1.45 | 1.34 | 1.49 | 1.50 | 63- Gorakhpur |
| 64- कुशीनगर | 1.16 | 1.10 | 1.10 | 1.28 | 64- Kushinagar |
| 65- देवरिया | 0.91 | 0.86 | 0.90 | 0.86 | 65- Deoria |
| 66- आजमगढ़ | 1.33 | 1.29 | 1.27 | 1.28 | 66- Azamgarh |
| 67- मऊ | 0.84 | 0.81 | 0.80 | 0.78 | 67- Mau |
| 68- बलिया | 1.02 | 0.98 | 0.89 | 0.87 | 68- Ballia |
| 69- जौनपुर | 1.35 | 1.33 | 1.29 | 1.23 | 69- Jaunpur |
| 70- गाजीपुर | 1.09 | 1.14 | 1.07 | 1.11 | 70- Ghazipur |
| 71- चन्दौली | 0.67 | 0.62 | 0.57 | 0.59 | 71- Chandauli |
| 72- वाराणसी | 1.59 | 1.44 | 1.59 | 1.68 | 72- Varanasi |
| 73- संतरविदास नगर | 0.53 | 0.45 | 0.51 | 0.51 | 73- Sant Ravidas Nagar |
| 74- मिर्जापुर | 0.98 | 0.93 | 0.92 | 0.98 | 74- Mirzapur |
| 75- सोनभद्र | 1.24 | 1.03 | 0.99 | 1.04 | 75- Sonbhadra |
| पूर्वी सम्भाग | 28.59 | 27.43 | 27.26 | 27.58 | Eastern Region |
| उत्तर प्रदेश | 100.00 | 100.00 | 100.00 | 100.00 | Uttar Pradesh |

10-आय
INCOME

| जिला/सम्भाग | 122.प्रति कृषि कर्मों पर कृषि उपज का सकल मूल्य (₹0 मे) प्रचलित भावों पर (आधार वर्ष 2011-12) | | | | District/Region |
|-------------------------|--|-----------------|-----------------|-----------------|-----------------------|
| | Gross value of agricultural produce per agricultural worker in Rs. .{at current prices} (base year 2011-12) | | | | |
| | 2011-12 | 2012-13 | 2013-14 | 2014-15 | |
| 1 | 344 | 345 | 346 | 347 | 1 |
| 1- सहारनपुर | 84335.42 | 104619.46 | 96073.50 | 76166.92 | 1- Saharanpur |
| 2- मुजफ्फरनगर | 82247.13 | 100335.91 | 105696.08 | 100728.99 | 2- Muzaffarnagar |
| 3- शामली | ** | .. | .. | .. | 3- Shamli |
| 4- बिजनौर | 84804.37 | 93307.51 | 95411.62 | 90087.46 | 4- Bijnor |
| 5- मुरादाबाद | 55785.80 | 78364.82 | 83357.53 | 63740.49 | 5- Moradabad |
| 6- संभल | ** | .. | .. | .. | 6- Sambhal |
| 7- रामपुर | 45931.10 | 48954.52 | 59704.95 | 98102.50 | 7- Rampur |
| 8- अमरोहा | 65518.39 | 80213.89 | 86514.80 | 72726.94 | 8- Amroha |
| 9- मेरठ | 93573.17 | 113966.99 | 128986.88 | 137423.50 | 9- Meerut |
| 10- बागपत | 92399.39 | 117298.17 | 128018.63 | 119937.83 | 10- Baghpat |
| 11- गाजियाबाद | 94537.18 | 93628.31 | 92366.79 | 88571.63 | 11- Ghaziabad |
| 12- हापुड़ | ** | .. | .. | .. | 12- Hapur |
| 13- गौतमबुद्ध नगर | 49851.76 | 49939.59 | 48730.16 | 47114.53 | 13- G.B.Nagar |
| 14- बुलन्दशहर | 64505.67 | 77519.06 | 85221.44 | 77239.53 | 14- Bulandshahr |
| 15- अलीगढ़ | 53699.49 | 66613.26 | 62135.68 | 75783.70 | 15- Aligarh |
| 16- हाथरस | 65788.91 | 110814.46 | 71754.97 | 156535.05 | 16- Hathras |
| 17- मथुरा | 49307.61 | 60549.96 | 62894.04 | 60910.89 | 17- Mathura |
| 18- आगरा | 54016.07 | 67990.03 | 49639.09 | 93172.71 | 18- Agra |
| 19- फिरोजाबाद | 58194.77 | 80744.39 | 56537.35 | 103765.06 | 19- Firozabad |
| 20- एटा | 60371.01 | 75864.01 | 141538.60 | 104413.13 | 20- Etah |
| 21- कासगंज | 60507.06 | 99797.32 | 146191.90 | 156436.08 | 21- Kasganj |
| 22- मैनपुरी | 43119.70 | 51993.11 | 60808.72 | 76557.98 | 22- Mainpuri |
| 23- बदायूं | ** | .. | .. | .. | 23- Badaun |
| 24- बरेली | 97661.50 | 129298.55 | 166766.87 | 115405.97 | 24- Bareilly |
| 25- पीलीभीत | 64741.76 | 67025.47 | 84861.15 | 89972.09 | 25- Pilibhit |
| 26- शाहजहाँपुर | 57740.48 | 61471.12 | 78183.47 | 72648.53 | 26- Shahjahanpur |
| 27- फर्रुखाबाद | 41764.78 | 57547.54 | 54001.87 | 83720.01 | 27- Farrukhabad |
| 28- कन्नौज | 36604.03 | 67585.08 | 41491.22 | 50379.87 | 28- Kannauj |
| 29- इटावा | 40421.04 | 52856.87 | 44577.36 | 44072.89 | 29- Etawah |
| 30- औरैया | 38560.06 | 43353.95 | 51184.27 | 41646.96 | 30- Auraiya |
| पश्चिमी सम्भाग | 63357.40 | 79894.26 | 86026.98 | 86100.14 | Western Region |
| 31- खीरी | 62881.44 | 67710.92 | 79984.52 | 77703.93 | 31- Kheri |
| 32- सीतापुर | 42166.46 | 52413.68 | 58442.99 | 51361.30 | 32- Sitapur |
| 33- हरदोई | 32785.26 | 39099.90 | 49916.82 | 39309.01 | 33- Hardoi |
| 34- उन्नाव | 33864.58 | 40333.04 | 52350.15 | 36060.90 | 34- Unnao |
| 35- लखनऊ | 50598.62 | 52139.42 | 55240.75 | 29865.80 | 35- Lucknow |
| 36- रायबरेली | ** | .. | .. | .. | 36- Rae Bareli |
| 37- कानपुर देहात | 26914.08 | 31710.83 | 43039.63 | 35994.25 | 37- Kanpur Dehat |
| 38- कानपुर नगर | 33014.76 | 38086.81 | 41973.40 | 30656.53 | 38- Kanpur Nagar |
| 39- फतेहपुर | 26016.69 | 32214.34 | 44936.28 | 27418.38 | 39- Fatehpur |
| 40- बाराबंकी | 26276.00 | 31839.59 | 34202.80 | 32622.65 | 40- Barabanki |
| केन्द्रीय सम्भाग | 35417.79 | 41217.47 | 49373.85 | 40408.87 | Central Region |

† जनपद शामली, हापुड़, अमेठी व रायबरेली तथा संभल व बदायूं को सूचना क्रमशः मुजफ्फरनगर, गाजियाबाद, सुल्तानपुर व मुरादाबाद में सम्मिलित है।

† Information of Shamli, Hapur, Amethi & Rae Bareli and Sambhal & Badaun are included in Muzaffarnagar, Ghaziabad, Sultanpur and Moradabad respectively.

10-आय
INCOME

| जिला/सम्भाग | 122.प्रति कृषि कर्मी पर कृषि उपज का सकल मूल्य (₹0 मे) | | | | District/Region |
|---------------------------|--|-----------------|-----------------|-----------------|---------------------------|
| | प्रचलित भावों पर (आधार वर्ष 2011-12) | | | | |
| | Gross value of agricultural produce per agricultural worker in Rs. .{at current prices} (base year 2011-12) | | | | |
| | 2011-12 | 2012-13 | 2013-14 | 2014-15 | |
| 1 | 344 | 345 | 346 | 347 | 1 |
| 41- जालौन | 49282.55 | 62568.15 | 38911.72 | 68202.85 | 41- Jalaun |
| 42- झाँसी | 44567.41 | 56074.33 | 45558.04 | 82681.75 | 42- Jhansi |
| 43- ललितपुर | 47173.36 | 54842.84 | 37088.26 | 67583.83 | 43- Lalitpur |
| 44- हमीरपुर | 38699.60 | 40989.96 | 43874.35 | 36686.47 | 44- Hamirpur |
| 45- महोबा | 51955.11 | 61660.59 | 56334.30 | 50334.71 | 45- Mahoba |
| 46- बांदा | 23920.87 | 25940.68 | 20258.15 | 21644.02 | 46- Banda |
| 47- चित्रकूट | 82873.86 | 102289.33 | 89053.18 | 74155.32 | 47- Chitrakoot |
| बुन्देलखण्ड सम्भाग | 46100.72 | 55174.86 | 44095.96 | 57072.02 | Bundelkhand Region |
| 48- प्रतापगढ़ | 16178.41 | 18399.58 | 24931.39 | 22762.81 | 48- Pratapgarh |
| 49- कौशाम्बी | 28109.84 | 29238.74 | 39036.85 | 29318.15 | 49- Kaushambi |
| 50- इलाहाबाद | 19301.52 | 21495.59 | 20649.21 | 23959.55 | 50- Allahabad |
| 51- फैजाबाद | 33064.72 | 38345.93 | 44586.61 | 39104.29 | 51- Faizabad |
| 52- अम्बेदकर नगर | 31503.10 | 34734.88 | 33339.15 | 33261.12 | 52- Ambedkar Nagar |
| 53- सुल्तानपुर | 27204.72 | 31059.06 | 39842.59 | 39734.72 | 53- Sultanpur |
| 54- अमेठी | ** | ** | .. | .. | 54- Amethi |
| 55- बहराइच | 21341.08 | 23519.47 | 30708.33 | 32925.68 | 55- Bahraich |
| 56- श्रावस्ती | 23703.61 | 28899.68 | 33243.55 | 28441.33 | 56- Shrawasti |
| 57- बलरामपुर | 29360.53 | 33935.41 | 36202.73 | 35342.97 | 57- Balrampur |
| 58- गोण्डा | 32006.24 | 37527.47 | 40686.41 | 38776.26 | 58- Gonda |
| 59- सिद्धार्थ नगर | 21026.50 | 23029.94 | 26669.81 | 22500.15 | 59- Siddharth Nagar |
| 60- बस्ती | 30916.00 | 33139.88 | 36741.06 | 43186.30 | 60- Basti |
| 61- संतकबीर नगर | 29272.79 | 34678.40 | 37546.97 | 33263.44 | 61- Sant Kabir Nagar |
| 62- महाराजगंज | 27007.75 | 27144.96 | 30467.69 | 29358.85 | 62- Mahrajganj |
| 63- गोरखपुर | 22469.35 | 23150.50 | 25948.91 | 24508.58 | 63- Gorakhpur |
| 64- कुशीनगर | 29821.57 | 33786.89 | 38244.66 | 59133.44 | 64- Kushinagar |
| 65- देवरिया | 33882.95 | 37687.50 | 41314.45 | 33372.01 | 65- Deoria |
| 66- आजमगढ़ | 23099.57 | 24887.92 | 24798.87 | 24782.97 | 66- Azamgarh |
| 67- मऊ | 30733.69 | 34815.36 | 34265.25 | 32025.56 | 67- Mau |
| 68- बलिया | 34387.48 | 40928.44 | 34281.65 | 34457.85 | 68- Ballia |
| 69- जौनपुर | 20119.70 | 24371.33 | 22718.48 | 22417.10 | 69- Jaunpur |
| 70- गाजीपुर | 20765.03 | 24856.79 | 23296.17 | 25787.32 | 70- Ghazipur |
| 71- चन्दौली | 28885.19 | 31511.68 | 31196.51 | 34269.08 | 71- Chandauli |
| 72- वाराणसी | 23599.10 | 22941.65 | 23046.92 | 29983.87 | 72- Varanasi |
| 73- संतरविदास नगर | 28793.49 | 33847.81 | 37370.19 | 38091.54 | 73- Sant Ravidas Nagar |
| 74- मिर्जापुर | 20052.68 | 21640.59 | 22978.32 | 33284.28 | 74- Mirzapur |
| 75- सोनभद्र | 20603.83 | 12856.08 | 12926.88 | 16613.45 | 75- Sonbhadra |
| पूर्वी सम्भाग | 26035.30 | 28864.58 | 31487.28 | 32452.71 | Eastern Region |
| उत्तर प्रदेश | 40656.33 | 48685.58 | 52499.79 | 52107.15 | Uttar Pradesh |

जनपद शामली, हापुड, अमेठी व रायबरेली तथा संभल व बदायूँ की सूचनार्थे कमशः मुजफ्फरनगर, गाजियाबाद, सुल्तानपुर व मुरादाबाद में सम्मिलित हैं ।

† Information of Shamli, Hapur, Amethi & Rae Bareilly and Sambhal & Badaun are included in Muzaffarnagar, Ghaziabad, Sultanpur and Moradabad respectively.

10-आय
INCOME

| जिला/सम्भाग | 123. प्रति व्यक्ति निवल घरेलू उत्पाद (₹) | | | | District/Region |
|-------------------------|---|-----------------|-----------------|-----------------|-----------------------|
| | प्रचलित भावों पर (आधार वर्ष 2011-12) | | | | |
| | Per capita net domestic product in Rs. { at current prices} (base year 2011-12) | | | | |
| | 2011-12 | 2012-13 | 2013-14 | 2014-15 | |
| 1 | 348 | 349 | 350 | 351 | |
| 1- सहारनपुर | 38850.77 | 45091.23 | 44631.86 | 46324.89 | 1- Saharanpur |
| 2- मुजफ्फरनगर | 41185.18 | 46847.04 | 49413.20 | 51404.53 | 2- Muzaffarnagar |
| 3- शामली | 41341.78 | 45410.09 | 49286.68 | 50188.06 | 3- Shamli |
| 4- बिजनौर | 38445.38 | 41849.03 | 43598.73 | 45597.37 | 4- Bijnor |
| 5- मुरादाबाद | 33575.60 | 38475.35 | 39580.52 | 41969.99 | 5- Moradabad |
| 6- संभल | 32471.86 | 39542.34 | 45195.51 | 41299.00 | 6- Sambhal |
| 7- रामपुर | 35076.63 | 40131.22 | 42133.90 | 54431.55 | 7- Rampur |
| 8- अमरोहा | 46716.05 | 51484.91 | 56725.88 | 57142.30 | 8- Amroha |
| 9- मेरठ | 59299.66 | 67506.70 | 75276.27 | 85420.85 | 9- Meerut |
| 10- बागपत | 42949.94 | 50043.12 | 48670.47 | 50984.09 | 10- Baghpat |
| 11- गाजियाबाद | 46419.31 | 47835.72 | 53884.16 | 59119.48 | 11- Ghaziabad |
| 12- हापुड़ | 45464.59 | 54314.19 | 60526.02 | 73522.88 | 12- Hapur |
| 13- गौतमबुद्ध नगर | 248919.07 | 275563.48 | 342472.76 | 376781.60 | 13- G.B.Nagar |
| 14- बुलन्दशहर | 40793.10 | 45564.57 | 50613.16 | 53440.59 | 14- Bulandshahr |
| 15- अलीगढ़ | 36064.31 | 37511.39 | 40599.82 | 45367.82 | 15- Aligarh |
| 16- हाथरस | 33910.93 | 45523.71 | 39599.81 | 58803.33 | 16- Hathras |
| 17- मथुरा | 35796.67 | 43440.24 | 49338.61 | 51963.91 | 17- Mathura |
| 18- आगरा | 47558.98 | 53569.19 | 73556.63 | 85496.11 | 18- Agra |
| 19- फिरोजाबाद | 26588.75 | 31799.23 | 33953.98 | 45245.15 | 19- Firozabad |
| 20- एटा | 30767.83 | 38341.16 | 60088.85 | 57837.48 | 20- Etah |
| 21- कासगंज | 37106.93 | 46725.33 | 58083.99 | 64553.05 | 21- Kasganj |
| 22- मेनपुरी | 24643.93 | 28269.31 | 31749.61 | 37782.52 | 22- Mainpuri |
| 23- बदायूं | 27465.05 | 34434.16 | 36196.04 | 35283.28 | 23- Badaun |
| 24- बरेली | 41964.34 | 52691.13 | 62807.63 | 58866.25 | 24- Bareilly |
| 25- पीलीभीत | 37624.52 | 38538.96 | 43692.52 | 48585.35 | 25- Pilibhit |
| 26- शाहजहाँपुर | 30740.97 | 30288.42 | 37407.89 | 38975.72 | 26- Shahjahanpur |
| 27- फर्रुखाबाद | 23808.11 | 29508.14 | 30329.89 | 42115.21 | 27- Farrukhabad |
| 28- कन्नौज | 20826.34 | 31446.62 | 26881.67 | 32268.89 | 28- Kannauj |
| 29- इटावा | 30275.03 | 34422.64 | 37930.32 | 40685.59 | 29- Etawah |
| 30- औरैया | 26191.63 | 30840.06 | 27324.93 | 26949.43 | 30- Auraiya |
| पश्चिमी सम्भाग | 42119.78 | 48257.05 | 54737.03 | 59799.95 | Western Region |
| 31- खीरी | 31059.79 | 32180.95 | 36462.88 | 37808.44 | 31- Kheri |
| 32- सीतापुर | 25181.64 | 29974.34 | 33499.97 | 34415.98 | 32- Sitapur |
| 33- हरदोई | 21606.88 | 24500.18 | 29555.42 | 29348.83 | 33- Hardoi |
| 34- उन्नाव | 25691.93 | 27969.33 | 35253.24 | 35232.63 | 34- Unnao |
| 35- लखनऊ | 54681.80 | 61295.42 | 64395.33 | 65450.41 | 35- Lucknow |
| 36- रायबरेली | 19943.47 | 22236.33 | 28850.30 | 30251.15 | 36- Rae Bareli |
| 37- कानपुर देहात | 26816.71 | 31125.92 | 34900.51 | 35029.79 | 37- Kanpur Dehat |
| 38- कानपुर नगर | 42103.92 | 44741.44 | 53627.25 | 58148.49 | 38- Kanpur Nagar |
| 39- फतेहपुर | 25798.44 | 29230.45 | 36444.33 | 33782.96 | 39- Fatehpur |
| 40- बाराबंकी | 22676.68 | 25518.75 | 29371.83 | 31514.24 | 40- Barabanki |
| केन्द्रीय सम्भाग | 30942.65 | 34316.69 | 39613.68 | 40676.13 | Central Region |

10-आय
INCOME

| जिला/सम्भाग | 123. प्रति व्यक्ति निवल घरेलू उत्पाद (₹) | | | | District/Region |
|---------------------------|--|-----------------|-----------------|-----------------|---------------------------|
| | प्रचलित भावों पर (आधार वर्ष 2011-12) | | | | |
| | Per capita net domestic product in Rs. {at current prices} (base year 2011-12) | | | | |
| | 2011-12 | 2012-13 | 2013-14 | 2014-15 | |
| 1 | 348 | 349 | 350 | 351 | |
| 41- जालौन | 34068.15 | 39269.46 | 34816.91 | 46607.19 | 41- Jalaun |
| 42- झाँसी | 38433.29 | 43849.40 | 45501.71 | 60006.80 | 42- Jhansi |
| 43- ललितपुर | 32555.26 | 35353.31 | 31072.04 | 43312.98 | 43- Lalitpur |
| 44- हमीरपुर | 31901.03 | 33982.79 | 39538.97 | 40073.19 | 44- Hamirpur |
| 45- महोबा | 40439.19 | 48203.32 | 50390.00 | 55471.76 | 45- Mahoba |
| 46- बाँदा | 24073.05 | 31461.46 | 29241.07 | 32793.07 | 46- Banda |
| 47- चित्रकूट | 41485.56 | 47713.52 | 42954.36 | 39444.92 | 47- Chitrakoot |
| बुन्देलखण्ड सम्भाग | 34015.66 | 39361.90 | 38296.81 | 45699.74 | Bundelkhand Region |
| 48- प्रतापगढ़ | 15523.80 | 17786.57 | 20401.84 | 22123.69 | 48- Pratapgarh |
| 49- कौशाम्बी | 25448.55 | 27103.32 | 28737.10 | 28723.80 | 49- Kaushambi |
| 50- इलाहाबाद | 35788.16 | 40048.72 | 42962.56 | 49475.32 | 50- Allahabad |
| 51- फैजाबाद | 24799.85 | 28511.41 | 30844.57 | 31691.83 | 51- Faizabad |
| 52- अम्बेदकर नगर | 19601.46 | 21324.87 | 23556.74 | 24650.66 | 52- Ambedkar Nagar |
| 53- सुल्तानपुर | 28706.74 | 30177.41 | 36859.56 | 34138.07 | 53- Sultanpur |
| 54- अमेठी | 24634.61 | 27475.93 | 30074.64 | 41126.34 | 54- Amethi |
| 55- बहराइच | 16993.17 | 17579.66 | 19799.80 | 21825.30 | 55- Bahraich |
| 56- श्रावस्ती | 18143.37 | 24133.74 | 24307.51 | 23850.57 | 56- Shrawasti |
| 57- बलरामपुर | 21262.26 | 21391.38 | 21205.51 | 21415.02 | 57- Balrampur |
| 58- गोण्डा | 23061.04 | 23066.91 | 27180.74 | 29959.80 | 58- Gonda |
| 59- सिद्धार्थ नगर | 17577.92 | 19879.45 | 22414.21 | 23375.48 | 59- Siddharth Nagar |
| 60- बस्ती | 23646.54 | 26649.02 | 30547.37 | 35410.49 | 60- Basti |
| 61- संतकबीर नगर | 17158.71 | 19001.06 | 20849.80 | 21269.44 | 61- Sant Kabir Nagar |
| 62- महाराजगंज | 22462.69 | 23772.18 | 26992.10 | 28406.65 | 62- Mahrajganj |
| 63- गोरखपुर | 20949.83 | 21778.22 | 27158.10 | 29828.31 | 63- Gorakhpur |
| 64- कुशीनगर | 20893.48 | 22128.85 | 24796.31 | 31307.46 | 64- Kushinagar |
| 65- देवरिया | 18812.08 | 20002.89 | 23767.36 | 24917.34 | 65- Deoria |
| 66- आजमगढ़ | 18546.14 | 20219.18 | 22279.27 | 24499.35 | 66- Azamgarh |
| 67- मऊ | 24470.27 | 26327.40 | 29267.21 | 31052.97 | 67- Mau |
| 68- बलिया | 20270.92 | 21874.47 | 22317.90 | 23833.59 | 68- Ballia |
| 69- जौनपुर | 19351.94 | 21436.80 | 23412.18 | 24390.35 | 69- Jaunpur |
| 70- गाजीपुर | 19311.24 | 22623.91 | 23876.62 | 26959.20 | 70- Ghazipur |
| 71- चन्दौली | 21901.26 | 22770.90 | 23525.17 | 26474.48 | 71- Chandauli |
| 72- वाराणसी | 27807.65 | 28305.65 | 35063.76 | 40482.39 | 72- Varanasi |
| 73- संतरविदास नगर | 21664.92 | 20739.72 | 26124.14 | 28742.81 | 73- Sant Ravidas Nagar |
| 74- मिर्जापुर | 25065.53 | 26938.22 | 29763.05 | 34826.29 | 74- Mirzapur |
| 75- सोनभद्र | 42360.31 | 39489.16 | 42105.54 | 47865.76 | 75- Sonbhadra |
| पूर्वी सम्भाग | 22808.94 | 24519.33 | 27408.25 | 30192.91 | Eastern Region |
| उत्तर प्रदेश | 32001.91 | 35837.04 | 40306.35 | 43860.82 | Uttar Pradesh |

10-आय
INCOME

| जिला/सम्भाग | 124.प्रति व्यक्ति जिला योजना व्यय (रु०) | | | District/Region |
|-------------------------|---|----------------|-----------------------|-----------------|
| | Per capita district plan expenditure in Rs. | | | |
| | | 2000-01 | 2016-17 | |
| 1 | 352 | 353 | | |
| 1- सहारनपुर | 18291.03 | 534.22 | 1- Saharanpur | |
| 2- मुजफ्फरनगर | 16781.84 | 421.43 | 2- Muzaffarnagar | |
| 3- शामली | .. | 306.87 | 3- Shamli | |
| 4- बिजनौर | 15228.77 | 541.29 | 4- Bijnor | |
| 5- मुरादाबाद | 13369.65 | 383.20 | 5- Moradabad | |
| 6- संभल | .. | 732.96 | 6- Sambhal | |
| 7- रामपुर | 13365.32 | 297.58 | 7- Rampur | |
| 8- अमरोहा | 19555.01 | 736.23 | 8- Amroha | |
| 9- मेरठ | 18693.57 | 499.37 | 9- Meerut | |
| 10- बागपत | 19628.07 | 544.45 | 10- Baghpat | |
| 11- गाजियाबाद | 19717.38 | 123.21 | 11- Ghaziabad | |
| 12- हापुड़ | .. | 316.50 | 12- Hapur | |
| 13- गौतमबुद्ध नगर | 42184.25 | 286.71 | 13- G.B.Nagar | |
| 14- बुलन्दशहर | 18499.00 | 481.50 | 14- Bulandshahr | |
| 15- अलीगढ़ | 13815.36 | 240.59 | 15- Aligarh | |
| 16- हाथरस | 16559.42 | 348.25 | 16- Hathras | |
| 17- मथुरा | 15996.94 | 985.04 | 17- Mathura | |
| 18- आगरा | 15447.57 | 446.93 | 18- Agra | |
| 19- फिरोजाबाद | 12996.96 | 417.14 | 19- Firozabad | |
| 20- एटा | 11706.75 | 733.12 | 20- Etah | |
| 21- कासगंज | .. | 727.50 | 21- Kasganj | |
| 22- मेनपुरी | 10750.25 | 769.97 | 22- Mainpuri | |
| 23- बदायूं | 11103.86 | 610.50 | 23- Badaun | |
| 24- बरेली | 13220.06 | 491.81 | 24- Bareilly | |
| 25- पीलीभीत | 12735.98 | 2708.82 | 25- Pilibhit | |
| 26- शाहजहाँपुर | 10988.79 | 704.97 | 26- Shahjahanpur | |
| 27- फर्रुखाबाद | 12158.54 | 634.96 | 27- Farrukhabad | |
| 28- कन्नौज | 12149.98 | 737.42 | 28- Kannauj | |
| 29- इटावा | 12536.52 | 643.03 | 29- Etawah | |
| 30- औरैया | 10284.01 | 658.35 | 30- Auraiya | |
| पश्चिमी सम्भाग | 15368.67 | 569.17 | Western Region | |
| 31- खीरी | 12381.65 | 1269.33 | 31- Kheri | |
| 32- सीतापुर | 10010.60 | 283.98 | 32- Sitapur | |
| 33- हरदोई | 9415.63 | 12249.61 | 33- Hardoi | |
| 34- उन्नाव | 11223.10 | 691.03 | 34- Unnao | |
| 35- लखनऊ | 21795.94 | 541.78 | 35- Lucknow | |
| 36- रायबरेली | 8559.75 | 717.19 | 36- Rae Bareli | |
| 37- कानपुर देहात | 9986.97 | 682.63 | 37- Kanpur Dehat | |
| 38- कानपुर नगर | 17894.22 | 521.78 | 38- Kanpur Nagar | |
| 39- फतेहपुर | 8548.30 | 131.51 | 39- Fatehpur | |
| 40- बाराबंकी | 12425.57 | 675.75 | 40- Barabanki | |
| केन्द्रीय सम्भाग | 12821.79 | 1953.89 | Central Region | |

10-आय
INCOME

| जिला/सम्भाग | 124.प्रति व्यक्ति जिला योजना व्यय (रु०) | | | District/Region |
|---------------------------|---|---------|---------------|---------------------------|
| | Per capita district plan expenditure in Rs. | | | |
| | | 2000-01 | 2016-17 | |
| 1 | 352 | | 353 | |
| 41- जालौन | 14795.04 | | 1903.82 | 41- Jalaun |
| 42- झाँसी | 16919.06 | | 942.55 | 42- Jhansi |
| 43- ललितपुर | 11020.73 | | 1105.99 | 43- Lalitpur |
| 44- हमीरपुर | 11484.34 | | 683.12 | 44- Hamirpur |
| 45- महोबा | 15742.68 | | 1145.81 | 45- Mahoba |
| 46- बांदा | 10321.66 | | 13.51 | 46- Banda |
| 47- चित्रकूट | 7339.82 | | 1251.60 | 47- Chitrakoot |
| बुन्देलखण्ड सम्भाग | 12900.36 | | 982.85 | Bundelkhand Region |
| 48- प्रतापगढ़ | 6114.39 | | 371.18 | 48- Pratapgarh |
| 49- कौशाम्बी | 9847.10 | | 527.10 | 49- Kaushambi |
| 50- इलाहाबाद | 11117.18 | | 383.91 | 50- Allahabad |
| 51- फैजाबाद | 8418.76 | | 1120.11 | 51- Faizabad |
| 52- अम्बेदकर नगर | 7498.50 | | 222.28 | 52- Ambedkar Nagar |
| 53- सुल्तानपुर | 8555.98 | | 580.63 | 53- Sultanpur |
| 54- अमेठी | .. | | 932.51 | 54- Amethi |
| 55- बहराइच | 7569.83 | | 377.87 | 55- Bahraich |
| 56- श्रावस्ती | 5106.22 | | 1398.85 | 56- Shrawasti |
| 57- बलरामपुर | 7806.79 | | 484.48 | 57- Balrampur |
| 58- गोण्डा | 7592.02 | | 524.83 | 58- Gonda |
| 59- सिद्धार्थ नगर | 6544.99 | | 847.33 | 59- Siddharth Nagar |
| 60- बस्ती | 7397.57 | | 2327.66 | 60- Basti |
| 61- संतकबीर नगर | 6657.23 | | 864.62 | 61- Sant Kabir Nagar |
| 62- महाराजगंज | 7466.77 | | 881.96 | 62- Mahrajganj |
| 63- गोरखपुर | 9083.16 | | 609.81 | 63- Gorakhpur |
| 64- कुशीनगर | 7278.55 | | 896.84 | 64- Kushinagar |
| 65- देवरिया | 6286.95 | | 5.99 | 65- Deoria |
| 66- आजमगढ़ | 6612.81 | | 573.79 | 66- Azamgarh |
| 67- मऊ | 8914.94 | | 620.33 | 67- Mau |
| 68- बलिया | 6719.15 | | 769.21 | 68- Ballia |
| 69- जौनपुर | 6360.73 | | 565.45 | 69- Jaunpur |
| 70- गाजीपुर | 7091.46 | | 633.80 | 70- Ghazipur |
| 71- चन्दौली | 9598.59 | | 751.71 | 71- Chandauli |
| 72- वाराणसी | 10963.85 | | 133.56 | 72- Varanasi |
| 73- संतरविदास नगर | 9609.94 | | 331.12 | 73- Sant Ravidas Nagar |
| 74- मिर्जापुर | 8131.83 | | 590.32 | 74- Mirzapur |
| 75- सोनभद्र | 22531.89 | | 1055.87 | 75- Sonbhadra |
| पूर्वी सम्भाग | 8278.17 | | 637.80 | Eastern Region |
| उत्तर प्रदेश | 11941.31 | | 863.04 | Uttar Pradesh |

10-आय
INCOME

| जिला/सम्भाग | 125.निवल घरेलू उत्पाद (प्रचलित भावों पर)का प्रतिशत वितरण (आधार वर्ष 2011-12) | | | | District/Region |
|-------------------------|--|--------------|--------------|--------------|-----------------------|
| | Percentage distribution of net district domestic product (current prices) (base year 2011-12) {at | | | | |
| | प्राथमिक खण्ड Primary sector | | | | |
| | 2011-12 | 2012-13 | 2013-14 | 2014-15 | |
| 1 | 354 | 355 | 356 | 357 | 1 |
| 1- सहारनपुर | 38.48 | 39.64 | 39.25 | 36.74 | 1- Saharanpur |
| 2- मुजफ्फरनगर | 41.84 | 41.65 | 42.68 | 40.21 | 2- Muzaffarnagar |
| 3- शामली | 42.11 | 40.71 | 44.20 | 41.42 | 3- Shamli |
| 4- बिजनौर | 32.75 | 31.41 | 34.63 | 31.59 | 4- Bijnor |
| 5- मुरादाबाद | 32.73 | 34.74 | 25.07 | 21.46 | 5- Moradabad |
| 6- संभल | 33.20 | 38.14 | 35.76 | 28.20 | 6- Sambhal |
| 7- रामपुर | 25.41 | 25.01 | 26.35 | 34.06 | 7- Rampur |
| 8- अमरोहा | 31.15 | 29.34 | 31.39 | 25.57 | 8- Amroha |
| 9- मेरठ | 24.96 | 24.94 | 25.68 | 26.20 | 9- Meerut |
| 10- बागपत | 46.72 | 47.74 | 52.70 | 50.21 | 10- Baghpat |
| 11- गाजियाबाद | 19.50 | 14.00 | 13.14 | 14.09 | 11- Ghaziabad |
| 12- हापुड़ | 19.64 | 27.84 | 26.09 | 30.10 | 12- Hapur |
| 13- गौतमबुद्ध नगर | 3.01 | 2.94 | 2.50 | 2.41 | 13- G.B.Nagar |
| 14- बुलन्दशहर | 40.61 | 40.60 | 42.55 | 41.19 | 14- Bulandshahr |
| 15- अलीगढ़ | 34.90 | 34.57 | 33.78 | 33.75 | 15- Aligarh |
| 16- हाथरस | 43.09 | 50.13 | 44.94 | 53.38 | 16- Hathras |
| 17- मथुरा | 33.65 | 34.28 | 33.17 | 30.78 | 17- Mathura |
| 18- आगरा | 18.64 | 19.59 | 13.14 | 17.29 | 18- Agra |
| 19- फिरोजाबाद | 31.78 | 34.58 | 27.99 | 35.79 | 19- Firozabad |
| 20- एटा | 45.17 | 48.46 | 55.53 | 48.97 | 20- Etah |
| 21- कासगंज | 48.87 | 53.00 | 59.30 | 58.85 | 21- Kasganj |
| 22- मैनपुरी | 43.29 | 44.44 | 46.66 | 49.12 | 22- Mainpuri |
| 23- बदायूँ | 32.57 | 33.88 | 48.25 | 40.62 | 23- Badaun |
| 24- बरेली | 36.44 | 36.76 | 39.84 | 30.47 | 24- Bareilly |
| 25- पीलीभीत | 43.80 | 40.66 | 41.81 | 37.55 | 25- Pilibhit |
| 26- शाहजहाँपुर | 41.15 | 36.62 | 36.99 | 33.37 | 26- Shahjahanpur |
| 27- फर्रुखाबाद | 33.56 | 36.46 | 35.08 | 41.02 | 27- Farrukhabad |
| 28- कन्नौज | 36.08 | 44.25 | 36.73 | 39.50 | 28- Kannauj |
| 29- इटावा | 33.17 | 32.37 | 29.26 | 26.96 | 29- Etawah |
| 30- औरैया | 36.74 | 33.07 | 45.21 | 41.30 | 30- Auraiya |
| पश्चिमी सम्भाग | 29.34 | 29.91 | 29.41 | 28.15 | Western Region |
| 31- खीरी | 48.65 | 47.20 | 46.21 | 43.93 | 31- Kheri |
| 32- सीतापुर | 35.60 | 36.27 | 36.67 | 33.24 | 32- Sitapur |
| 33- हरदोई | 36.16 | 37.13 | 39.00 | 33.95 | 33- Hardoi |
| 34- उन्नाव | 34.36 | 34.35 | 36.90 | 32.52 | 34- Unnao |
| 35- लखनऊ | 9.46 | 8.93 | 8.91 | 6.14 | 35- Lucknow |
| 36- रायबरेली | 21.68 | 21.87 | 29.82 | 26.89 | 36- Rae Bareli |
| 37- कानपुर देहात | 30.43 | 31.57 | 30.37 | 23.47 | 37- Kanpur Dehat |
| 38- कानपुर नगर | 8.09 | 9.00 | 9.17 | 8.19 | 38- Kanpur Nagar |
| 39- फतेहपुर | 30.44 | 33.23 | 35.32 | 25.27 | 39- Fatehpur |
| 40- बाराबंकी | 32.54 | 36.03 | 35.04 | 34.23 | 40- Barabanki |
| केन्द्रीय सम्भाग | 24.75 | 25.29 | 26.40 | 22.97 | Central Region |

10-आय
INCOME

| जिला/सम्भाग | 125.निवल घरेलू उत्पाद (प्रचलित भावों पर)का प्रतिशत वितरण (आधार वर्ष 2011-12) | | | | District/Region |
|---------------------------|--|--------------|--------------|--------------|---------------------------|
| | Percentage distribution of net district domestic product (current prices) (base year 2011-12) {at | | | | |
| | प्राथमिक खण्ड Primary sector | | | | |
| | 2011-12 | 2012-13 | 2013-14 | 2014-15 | |
| 1 | 354 | 355 | 356 | 357 | 1 |
| 41- जालौन | 38.90 | 43.04 | 34.72 | 43.28 | 41- Jalaun |
| 42- झाँसी | 30.66 | 33.16 | 28.88 | 34.88 | 42- Jhansi |
| 43- ललितपुर | 47.56 | 46.79 | 39.14 | 48.10 | 43- Lalitpur |
| 44- हमीरपुर | 38.59 | 37.06 | 39.32 | 34.58 | 44- Hamirpur |
| 45- महोबा | 50.18 | 51.89 | 50.93 | 49.14 | 45- Mahoba |
| 46- बांदा | 38.03 | 27.89 | 24.02 | 25.92 | 46- Banda |
| 47- चित्रकूट | 59.15 | 59.99 | 58.78 | 54.06 | 47- Chitrakoot |
| बुन्देलखण्ड सम्भाग | 41.64 | 41.50 | 37.55 | 40.11 | Bundelkhand Region |
| 48- प्रतापगढ़ | 26.84 | 28.84 | 30.17 | 29.19 | 48- Pratapgarh |
| 49- कौशाम्बी | 31.63 | 30.87 | 38.34 | 32.20 | 49- Kaushambi |
| 50- इलाहाबाद | 12.71 | 11.66 | 11.75 | 13.98 | 50- Allahabad |
| 51- फैजाबाद | 31.75 | 31.70 | 31.87 | 28.30 | 51- Faizabad |
| 52- अम्बेदकर नगर | 33.54 | 31.90 | 31.04 | 27.68 | 52- Ambedkar Nagar |
| 53- सुल्तानपुर | 24.43 | 26.25 | 31.22 | 21.47 | 53- Sultanpur |
| 54- अमेठी | 39.19 | 38.98 | 40.01 | 46.64 | 54- Amethi |
| 55- बहराइच | 39.68 | 39.65 | 39.91 | 40.30 | 55- Bahraich |
| 56- श्रावस्ती | 43.23 | 46.58 | 46.66 | 41.11 | 56- Shrawasti |
| 57- बलरामपुर | 43.42 | 45.47 | 42.72 | 39.57 | 57- Balrampur |
| 58- गोण्डा | 40.53 | 43.46 | 42.65 | 41.18 | 58- Gonda |
| 59- सिद्धार्थ नगर | 37.67 | 37.42 | 36.57 | 34.36 | 59- Siddharth Nagar |
| 60- बस्ती | 31.36 | 29.87 | 29.51 | 31.08 | 60- Basti |
| 61- संतकबीर नगर | 40.76 | 42.17 | 41.82 | 39.73 | 61- Sant Kabir Nagar |
| 62- महाराजगंज | 35.90 | 33.65 | 34.88 | 32.91 | 62- Mahrajganj |
| 63- गोरखपुर | 22.26 | 21.33 | 21.17 | 19.13 | 63- Gorakhpur |
| 64- कुशीनगर | 33.93 | 35.92 | 36.22 | 42.41 | 64- Kushinagar |
| 65- देवरिया | 34.18 | 33.07 | 31.19 | 26.39 | 65- Deoria |
| 66- आजमगढ़ | 28.88 | 28.48 | 29.54 | 28.89 | 66- Azamgarh |
| 67- मऊ | 24.00 | 25.58 | 26.14 | 23.31 | 67- Mau |
| 68- बलिया | 33.48 | 35.33 | 30.76 | 29.99 | 68- Ballia |
| 69- जौनपुर | 27.45 | 29.69 | 26.29 | 26.12 | 69- Jaunpur |
| 70- गाजीपुर | 29.78 | 29.54 | 28.91 | 28.95 | 70- Ghazipur |
| 71- चन्दौली | 32.41 | 33.76 | 33.90 | 34.71 | 71- Chandauli |
| 72- वाराणसी | 13.61 | 14.80 | 12.80 | 13.76 | 72- Varanasi |
| 73- संतरविदास नगर | 18.40 | 21.96 | 21.65 | 20.76 | 73- Sant Ravidas Nagar |
| 74- मिर्जापुर | 24.51 | 28.09 | 27.48 | 30.66 | 74- Mirzapur |
| 75- सोनभद्र | 40.04 | 34.66 | 34.26 | 35.73 | 75- Sonbhadra |
| पूर्वी सम्भाग | 28.80 | 29.03 | 28.75 | 28.26 | Eastern Region |
| उत्तर प्रदेश | 29.03 | 29.50 | 29.08 | 27.92 | Uttar Pradesh |

10-आय
INCOME

| जिला/सम्भाग | 125.निवल घरेलू उत्पाद (प्रचलित भावों पर)का प्रतिशत वितरण (आधार वर्ष 2011-12) Percentage distribution of net domestic product current prices} (base year 2011-12) द्वितीयक खण्ड Secondary sector | | | | District/Region |
|-------------------------|--|--------------|--------------|--------------|-----------------------|
| | 2011-12 | 2012-13 | 2013-14 | 2014-15 | |
| | 358 | 359 | 360 | 361 | |
| 1- सहारनपुर | 19.17 | 18.43 | 16.51 | 17.20 | 1- Saharanpur |
| 2- मुजफ्फरनगर | 20.71 | 20.53 | 18.05 | 18.75 | 2- Muzaffarnagar |
| 3- शामली | 20.86 | 21.43 | 18.20 | 19.34 | 3- Shamli |
| 4- बिजनौर | 27.14 | 27.76 | 23.94 | 24.98 | 4- Bijnor |
| 5- मुरादाबाद | 25.50 | 24.44 | 29.58 | 31.83 | 5- Moradabad |
| 6- संभल | 26.27 | 23.56 | 25.55 | 30.47 | 6- Sambhal |
| 7- रामपुर | 37.12 | 36.86 | 34.77 | 29.95 | 7- Rampur |
| 8- अमरोहा | 36.08 | 37.40 | 38.44 | 42.79 | 8- Amroha |
| 9- मेरठ | 40.43 | 39.57 | 36.82 | 35.97 | 9- Meerut |
| 10- बागपत | 13.18 | 13.46 | 9.94 | 10.11 | 10- Baghpat |
| 11- गाजियाबाद | 39.09 | 43.70 | 41.49 | 39.72 | 11- Ghaziabad |
| 12- हापुड़ | 39.36 | 32.92 | 35.20 | 31.28 | 12- Hapur |
| 13- गौतमबुद्ध नगर | 61.50 | 60.55 | 60.80 | 60.36 | 13- G.B.Nagar |
| 14- बुलन्दशहर | 21.97 | 23.44 | 20.91 | 21.25 | 14- Bulandshahr |
| 15- अलीगढ़ | 23.74 | 25.30 | 21.69 | 21.63 | 15- Aligarh |
| 16- हाथरस | 13.49 | 12.49 | 13.80 | 10.60 | 16- Hathras |
| 17- मथुरा | 20.65 | 22.56 | 24.79 | 25.68 | 17- Mathura |
| 18- आगरा | 41.79 | 42.22 | 50.90 | 47.93 | 18- Agra |
| 19- फिरोजाबाद | 21.82 | 20.53 | 26.68 | 22.08 | 19- Firozabad |
| 20- एटा | 5.78 | 7.18 | 2.80 | 3.42 | 20- Etah |
| 21- कासगंज | 15.92 | 14.95 | 10.61 | 10.71 | 21- Kasganj |
| 22- मैनपुरी | 4.88 | 5.32 | 4.03 | 3.61 | 22- Mainpuri |
| 23- बदायूं | 26.29 | 28.60 | 14.77 | 16.75 | 23- Badaun |
| 24- बरेली | 23.27 | 24.45 | 22.86 | 27.16 | 24- Bareilly |
| 25- पीलीभीत | 17.26 | 18.75 | 17.86 | 17.81 | 25- Pilibhit |
| 26- शाहजहाँपुर | 14.99 | 17.52 | 18.25 | 19.34 | 26- Shahjahanpur |
| 27- फर्रुखाबाद | 12.82 | 13.72 | 9.31 | 7.17 | 27- Farrukhabad |
| 28- कन्नौज | 12.63 | 11.96 | 17.31 | 15.89 | 28- Kannauj |
| 29- इटावा | 19.45 | 18.49 | 16.33 | 16.45 | 29- Etawah |
| 30- औरैया | 18.07 | 19.47 | 9.39 | 10.17 | 30- Auraiya |
| पश्चिमी सम्भाग | 30.60 | 30.63 | 30.77 | 31.01 | Western Region |
| 31- खीरी | 13.16 | 13.98 | 14.12 | 14.74 | 31- Kheri |
| 32- सीतापुर | 14.86 | 14.17 | 14.56 | 15.38 | 32- Sitapur |
| 33- हरदोई | 16.35 | 16.73 | 15.77 | 17.54 | 33- Hardoi |
| 34- उन्नाव | 16.72 | 16.62 | 16.57 | 18.06 | 34- Unnao |
| 35- लखनऊ | 41.27 | 40.20 | 40.67 | 42.99 | 35- Lucknow |
| 36- रायबरेली | 22.36 | 21.59 | 18.10 | 18.62 | 36- Rae Bareli |
| 37- कानपुर देहात | 16.81 | 15.64 | 17.69 | 18.94 | 37- Kanpur Dehat |
| 38- कानपुर नगर | 39.87 | 40.35 | 40.14 | 39.83 | 38- Kanpur Nagar |
| 39- फतेहपुर | 20.66 | 19.98 | 18.82 | 21.90 | 39- Fatehpur |
| 40- बाराबंकी | 14.86 | 14.18 | 14.35 | 14.27 | 40- Barabanki |
| केन्द्रीय सम्भाग | 26.19 | 25.76 | 25.31 | 26.55 | Central Region |

10-आय
INCOME

| जिला/सम्भाग | 125.निवल घरेलू उत्पाद (प्रचलित भावों पर)का प्रतिशत वितरण (आधार वर्ष 2011-12) | | | | District/Region |
|---------------------------|--|--------------|--------------|--------------|---------------------------|
| | Percentage distribution of net domestic product current prices} (base year 2011-12) | | | | |
| | द्वितीयक खण्ड Secondary sector | | | | |
| | 2011-12 | 2012-13 | 2013-14 | 2014-15 | |
| | 358 | 359 | 360 | 361 | |
| 41- जालौन | 17.95 | 14.13 | 17.06 | 13.94 | 41- Jalaun |
| 42- झाँसी | 19.16 | 16.09 | 19.26 | 15.81 | 42- Jhansi |
| 43- ललितपुर | 6.27 | 5.88 | 7.36 | 5.53 | 43- Lalitpur |
| 44- हमीरपुर | 12.82 | 11.78 | 11.77 | 12.52 | 44- Hamirpur |
| 45- महोबा | 8.45 | 7.05 | 7.17 | 7.01 | 45- Mahoba |
| 46- बाँदा | 11.91 | 16.89 | 21.29 | 20.25 | 46- Banda |
| 47- चित्रकूट | 3.84 | 3.60 | 4.49 | 5.34 | 47- Chitrakoot |
| बुन्देलखण्ड सम्भाग | 12.68 | 11.70 | 13.91 | 12.56 | Bundelkhand Region |
| 48- प्रतापगढ़ | 9.21 | 8.39 | 8.55 | 8.61 | 48- Pratapgarh |
| 49- कौशाम्बी | 17.63 | 20.37 | 22.04 | 25.72 | 49- Kaushambi |
| 50- इलाहाबाद | 38.26 | 33.71 | 36.02 | 34.26 | 50- Allahabad |
| 51- फैजाबाद | 11.42 | 8.90 | 10.29 | 10.55 | 51- Faizabad |
| 52- अम्बेदकर नगर | 14.69 | 14.15 | 15.03 | 15.59 | 52- Ambedkar Nagar |
| 53- सुल्तानपुर | 31.22 | 24.93 | 24.36 | 28.69 | 53- Sultanpur |
| 54- अमेठी | 16.50 | 13.70 | 13.85 | 11.40 | 54- Amethi |
| 55- बहराइच | 8.01 | 7.55 | 7.23 | 6.98 | 55- Bahraich |
| 56- श्रावस्ती | 6.15 | 7.11 | 6.70 | 7.61 | 56- Shrawasti |
| 57- बलरामपुर | 13.58 | 10.32 | 11.18 | 11.78 | 57- Balrampur |
| 58- गोण्डा | 13.53 | 10.08 | 10.18 | 10.03 | 58- Gonda |
| 59- सिद्धार्थ नगर | 15.55 | 13.17 | 13.06 | 14.08 | 59- Siddharth Nagar |
| 60- बस्ती | 14.53 | 10.99 | 11.21 | 10.72 | 60- Basti |
| 61- संतकबीर नगर | 9.64 | 7.19 | 8.83 | 9.45 | 61- Sant Kabir Nagar |
| 62- महाराजगंज | 16.89 | 14.15 | 12.74 | 12.92 | 62- Mahrajganj |
| 63- गोरखपुर | 19.85 | 19.26 | 17.85 | 18.76 | 63- Gorakhpur |
| 64- कुशीनगर | 20.96 | 18.13 | 17.15 | 14.50 | 64- Kushinagar |
| 65- देवरिया | 10.48 | 8.16 | 8.05 | 8.40 | 65- Deoria |
| 66- आजमगढ़ | 15.82 | 14.42 | 13.77 | 13.46 | 66- Azamgarh |
| 67- मऊ | 28.50 | 25.29 | 25.49 | 26.39 | 67- Mau |
| 68- बलिया | 15.07 | 11.31 | 12.83 | 12.76 | 68- Ballia |
| 69- जौनपुर | 17.83 | 15.04 | 15.98 | 16.57 | 69- Jaunpur |
| 70- गाजीपुर | 10.40 | 11.77 | 12.36 | 12.31 | 70- Ghazipur |
| 71- चन्दौली | 14.54 | 13.94 | 16.83 | 16.11 | 71- Chandauli |
| 72- वाराणसी | 27.00 | 25.98 | 25.98 | 24.44 | 72- Varanasi |
| 73- संतरविदास नगर | 34.94 | 27.35 | 29.61 | 29.50 | 73- Sant Ravidas Nagar |
| 74- मिर्जापुर | 24.58 | 20.21 | 21.35 | 19.56 | 74- Mirzapur |
| 75- सोनभद्र | 22.04 | 23.47 | 23.10 | 21.63 | 75- Sonbhadra |
| पूर्वी सम्भाग | 20.08 | 17.69 | 18.19 | 18.04 | Eastern Region |
| उत्तर प्रदेश | 25.92 | 25.25 | 25.62 | 25.77 | Uttar Pradesh |

10-आय
INCOME

| जिला/सम्भाग | 125.निवल घरेलू उत्पाद (प्रचलित भावों पर)का प्रतिशत वितरण (आधार वर्ष 2011-12) | | | | District/Region |
|-------------------------|--|--------------|--------------|--------------|-----------------------|
| | Percentage distribution of net domestic product current prices} (base year 2011-12) {at | | | | |
| | तृतीयक खण्ड Tertiary sector | | | | |
| | 2011-12 | 2012-13 | 2013-14 | 2014-15 | |
| | 362 | 363 | 364 | 365 | |
| 1- सहारनपुर | 42.35 | 41.93 | 44.24 | 46.05 | 1- Saharanpur |
| 2- मुजफ्फरनगर | 37.44 | 37.82 | 39.27 | 41.04 | 2- Muzaffarnagar |
| 3- शामली | 37.03 | 37.86 | 37.60 | 39.25 | 3- Shamli |
| 4- बिजनौर | 40.11 | 40.83 | 41.43 | 43.43 | 4- Bijnor |
| 5- मुरादाबाद | 41.77 | 40.83 | 45.36 | 46.70 | 5- Moradabad |
| 6- संभल | 40.53 | 38.30 | 38.69 | 41.33 | 6- Sambhal |
| 7- रामपुर | 37.48 | 38.13 | 38.88 | 35.99 | 7- Rampur |
| 8- अमरोहा | 32.77 | 33.26 | 30.17 | 31.64 | 8- Amroha |
| 9- मेरठ | 34.61 | 35.49 | 37.50 | 37.84 | 9- Meerut |
| 10- बागपत | 40.10 | 38.81 | 37.36 | 39.69 | 10- Baghpat |
| 11- गाजियाबाद | 41.41 | 42.30 | 45.37 | 46.19 | 11- Ghaziabad |
| 12- हापुड़ | 41.00 | 39.23 | 38.72 | 38.62 | 12- Hapur |
| 13- गौतमबुद्ध नगर | 35.49 | 36.51 | 36.70 | 37.23 | 13- G.B.Nagar |
| 14- बुलन्दशहर | 37.42 | 35.96 | 36.55 | 37.57 | 14- Bulandshahr |
| 15- अलीगढ़ | 41.36 | 40.14 | 44.53 | 44.62 | 15- Aligarh |
| 16- हाथरस | 43.42 | 37.39 | 41.26 | 36.02 | 16- Hathras |
| 17- मथुरा | 45.69 | 43.17 | 42.04 | 43.54 | 17- Mathura |
| 18- आगरा | 39.58 | 38.19 | 35.96 | 34.78 | 18- Agra |
| 19- फिरोजाबाद | 46.40 | 44.90 | 45.33 | 42.13 | 19- Firozabad |
| 20- एटा | 49.05 | 44.36 | 41.67 | 47.61 | 20- Etah |
| 21- कासगंज | 35.21 | 32.05 | 30.10 | 30.44 | 21- Kasganj |
| 22- मेनपुरी | 51.84 | 50.24 | 49.31 | 47.27 | 22- Mainpuri |
| 23- बदायूँ | 41.14 | 37.53 | 36.98 | 42.63 | 23- Badaun |
| 24- बरेली | 40.29 | 38.80 | 37.30 | 42.37 | 24- Bareilly |
| 25- पीलीभीत | 38.95 | 40.58 | 40.33 | 44.64 | 25- Pilibhit |
| 26- शाहजहाँपुर | 43.87 | 45.86 | 44.76 | 47.29 | 26- Shahjahanpur |
| 27- फर्रुखाबाद | 53.61 | 49.82 | 55.61 | 51.81 | 27- Farrukhabad |
| 28- कन्नौज | 51.30 | 43.79 | 45.95 | 44.61 | 28- Kannauj |
| 29- इटावा | 47.39 | 49.14 | 54.42 | 56.59 | 29- Etawah |
| 30- औरैया | 45.19 | 47.46 | 45.41 | 48.53 | 30- Auraiya |
| पश्चिमी सम्भाग | 40.06 | 39.46 | 39.82 | 40.85 | Western Region |
| 31- खीरी | 38.19 | 38.82 | 39.68 | 41.32 | 31- Kheri |
| 32- सीतापुर | 49.54 | 49.57 | 48.77 | 51.38 | 32- Sitapur |
| 33- हरदोई | 47.49 | 46.15 | 45.23 | 48.51 | 33- Hardoi |
| 34- उन्नाव | 48.92 | 49.03 | 46.53 | 49.42 | 34- Unnao |
| 35- लखनऊ | 49.27 | 50.88 | 50.43 | 50.87 | 35- Lucknow |
| 36- रायबरेली | 55.96 | 56.53 | 52.08 | 54.49 | 36- Rae Bareli |
| 37- कानपुर देहात | 52.76 | 52.79 | 51.94 | 57.59 | 37- Kanpur Dehat |
| 38- कानपुर नगर | 52.05 | 50.65 | 50.68 | 51.97 | 38- Kanpur Nagar |
| 39- फतेहपुर | 48.89 | 46.79 | 45.86 | 52.82 | 39- Fatehpur |
| 40- बाराबंकी | 52.59 | 49.79 | 50.61 | 51.49 | 40- Barabanki |
| केन्द्रीय सम्भाग | 49.06 | 48.95 | 48.29 | 50.48 | Central Region |

10-आय
INCOME

| जिला/सम्भाग | 125.निवल घरेलू उत्पाद (प्रचलित भावों पर)का प्रतिशत वितरण (आधार वर्ष 2011-12) | | | | District/Region |
|---------------------------|---|--------------|--------------|--------------|---------------------------|
| | Percentage distribution of net domestic product {at current prices}(base year 2011-12) | | | | |
| | तृतीयक खण्ड Tertiary sector | | | | |
| | 2011-12 | 2012-13 | 2013-14 | 2014-15 | |
| | 362 | 363 | 364 | 365 | |
| 41- जालौन | 43.15 | 42.83 | 48.22 | 42.79 | 41- Jalaun |
| 42- झॉसी | 50.19 | 50.75 | 51.87 | 49.31 | 42- Jhansi |
| 43- ललितपुर | 46.17 | 47.33 | 53.50 | 46.37 | 43- Lalitpur |
| 44- हमीरपुर | 48.59 | 51.16 | 48.91 | 52.90 | 44- Hamirpur |
| 45- महोबा | 41.36 | 41.06 | 41.90 | 43.85 | 45- Mahoba |
| 46- बांदा | 50.06 | 55.22 | 54.69 | 53.84 | 46- Banda |
| 47- चित्रकूट | 37.01 | 36.41 | 36.73 | 40.60 | 47- Chitrakoot |
| बुन्देलखण्ड सम्भाग | 45.68 | 46.80 | 48.54 | 47.34 | Bundelkhand Region |
| 48- प्रतापगढ़ | 63.95 | 62.76 | 61.28 | 62.20 | 48- Pratapgarh |
| 49- कौशाम्बी | 50.74 | 48.76 | 39.63 | 42.08 | 49- Kaushambi |
| 50- इलाहाबाद | 49.03 | 54.63 | 52.23 | 51.76 | 50- Allahabad |
| 51- फैजाबाद | 56.83 | 59.39 | 57.84 | 61.14 | 51- Faizabad |
| 52- अम्बेदकर नगर | 51.77 | 53.94 | 53.93 | 56.73 | 52- Ambedkar Nagar |
| 53- सुल्तानपुर | 44.35 | 48.83 | 44.43 | 49.84 | 53- Sultanpur |
| 54- अमेठी | 44.30 | 47.33 | 46.13 | 41.97 | 54- Amethi |
| 55- बहराइच | 52.31 | 52.80 | 52.87 | 52.71 | 55- Bahraich |
| 56- श्रावस्ती | 50.62 | 46.31 | 46.65 | 51.29 | 56- Shrawasti |
| 57- बलरामपुर | 43.00 | 44.21 | 46.11 | 48.65 | 57- Balrampur |
| 58- गोण्डा | 45.94 | 46.45 | 47.16 | 48.79 | 58- Gonda |
| 59- सिद्धार्थ नगर | 46.77 | 49.41 | 50.37 | 51.56 | 59- Siddharth Nagar |
| 60- बस्ती | 54.11 | 59.14 | 59.28 | 58.20 | 60- Basti |
| 61- संतकबीर नगर | 49.60 | 50.65 | 49.35 | 50.82 | 61- Sant Kabir Nagar |
| 62- महाराजगंज | 47.21 | 52.19 | 52.38 | 54.17 | 62- Mahrajganj |
| 63- गोरखपुर | 57.89 | 59.40 | 60.98 | 62.12 | 63- Gorakhpur |
| 64- कुशीनगर | 45.11 | 45.95 | 46.63 | 43.09 | 64- Kushinagar |
| 65- देवरिया | 55.34 | 58.78 | 60.76 | 65.21 | 65- Deoria |
| 66- आजमगढ़ | 55.29 | 57.09 | 56.69 | 57.65 | 66- Azamgarh |
| 67- मऊ | 47.51 | 49.13 | 48.36 | 50.30 | 67- Mau |
| 68- बलिया | 51.45 | 53.35 | 56.42 | 57.26 | 68- Ballia |
| 69- जौनपुर | 54.71 | 55.27 | 57.73 | 57.31 | 69- Jaunpur |
| 70- गाजीपुर | 59.82 | 58.69 | 58.73 | 58.73 | 70- Ghazipur |
| 71- चन्दौली | 53.05 | 52.30 | 49.27 | 49.18 | 71- Chandauli |
| 72- वाराणसी | 59.39 | 59.22 | 61.21 | 61.80 | 72- Varanasi |
| 73- संतरविदास नगर | 46.66 | 50.68 | 48.74 | 49.74 | 73- Sant Ravidas Nagar |
| 74- मिर्जापुर | 50.91 | 51.70 | 51.17 | 49.78 | 74- Mirzapur |
| 75- सोनभद्र | 37.92 | 41.88 | 42.64 | 42.64 | 75- Sonbhadra |
| पूर्वी सम्भाग | 51.12 | 53.28 | 53.06 | 53.70 | Eastern Region |
| उत्तर प्रदेश | 45.05 | 45.25 | 45.31 | 46.30 | Uttar Pradesh |

7-उद्योग
INDUSTRY

| जिला/सम्भाग | 87. प्रति लाख जनसंख्या पर औद्योगिक क्षेत्रों की संख्या | | 88. प्रति लाख जनसंख्या पर लघु उद्योगों की संख्या | | District/Region |
|-------------------------|--|-------------|---|---------------|-----------------------|
| | No. of Industrial areas per lakh of population | | No. of small scale industries per lakh population | | |
| | 2000-01 | 2016-17 | 2000-01 | 2016-17 | |
| 1 | 262 | 263 | 264 | 265 | 1 |
| 1- सहारनपुर | 0.04 | 0.03 | 26.71 | 56.92 | 1- Saharanpur |
| 2- मुजफ्फरनगर | 0.03 | 0.03 | 32.17 | 67.24 | 2- Muzaffarnagar |
| 3- शामली | .. | 0.00 | .. | 52.07 | 3- Shamli |
| 4- बिजनौर | - | 0.00 | 12.59 | 17.84 | 4- Bijnor |
| 5- मुरादाबाद | 0.05 | 0.06 | 21.76 | 244.92 | 5- Moradabad |
| 6- संभल | .. | 0.00 | .. | 22.07 | 6- Sambhal |
| 7- रामपुर | 0.05 | 0.08 | 25.49 | 72.81 | 7- Rampur |
| 8- अमरोहा | 0.00 | 0.10 | 15.42 | 54.03 | 8- Amroha |
| 9- मेरठ | 0.10 | 0.08 | 46.39 | 292.32 | 9- Meerut |
| 10- बागपत | 0.09 | 0.07 | 28.49 | 31.74 | 10- Baghpat |
| 11- गाजियाबाद | 0.40 | 0.31 | 40.87 | 113.52 | 11- Ghaziabad |
| 12- हापुड़ | .. | 0.00 | .. | 62.14 | 12- Hapur |
| 13- गौतमबुद्ध नगर | 0.42 | 0.42 | 30.66 | 311.16 | 13- G.B.Nagar |
| 14- बुलन्दशहर | 0.14 | 0.11 | 31.01 | 90.97 | 14- Bulandshahr |
| 15- अलीगढ़ | 0.03 | 0.07 | 10.88 | 162.69 | 15- Aligarh |
| 16- हाथरस | 0.08 | 0.06 | 16.53 | 647.52 | 16- Hathras |
| 17- मथुरा | 0.24 | 0.29 | 18.44 | 744.93 | 17- Mathura |
| 18- आगरा | 0.08 | 0.10 | 21.01 | 721.79 | 18- Agra |
| 19- फिरोजाबाद | 0.10 | 0.04 | 23.25 | 76.11 | 19- Firozabad |
| 20- एटा | 0.04 | 0.15 | 7.64 | 77.85 | 20- Etah |
| 21- कासगंज | - | 0.00 | - | 48.15 | 21- Kasganj |
| 22- मैनपुरी | 0.06 | 0.05 | 8.80 | 246.40 | 22- Mainpuri |
| 23- बदायूं | 0.03 | 0.03 | 19.44 | 11.34 | 23- Badaun |
| 24- बरेली | 0.03 | 0.04 | 24.17 | 93.52 | 24- Bareilly |
| 25- पीलीभीत | - | 0.04 | 33.19 | 21.96 | 25- Pilibhit |
| 26- शाहजहाँपुर | 0.04 | 0.09 | 24.57 | 11.51 | 26- Shahjahanpur |
| 27- फर्रुखाबाद | - | 0.05 | 21.49 | 65.61 | 27- Farrukhabad |
| 28- कन्नौज | - | 0.00 | 11.57 | 150.73 | 28- Kannauj |
| 29- इटावा | - | 0.00 | 17.29 | 238.54 | 29- Etawah |
| 30- औरैया | - | 0.07 | 9.82 | 230.96 | 30- Auraiya |
| पश्चिमी सम्भाग | 0.08 | 0.08 | 23.21 | 176.15 | Western Region |
| 31- खीरी | 0.03 | 0.02 | 11.10 | 25.64 | 31- Kheri |
| 32- सीतापुर | 0.06 | 0.04 | 9.52 | 110.50 | 32- Sitapur |
| 33- हरदोई | 0.03 | 0.09 | 13.42 | 19.59 | 33- Hardoi |
| 34- उन्नाव | 0.15 | 0.18 | 23.79 | 33.77 | 34- Unnao |
| 35- लखनऊ | 0.08 | 0.06 | 22.85 | 90.79 | 35- Lucknow |
| 36- रायबरेली | 0.38 | 0.32 | 15.91 | 17.72 | 36- Rae Bareli |
| 37- कानपुर देहात | 0.25 | 0.11 | 19.73 | 135.21 | 37- Kanpur Dehat |
| 38- कानपुर नगर | 0.12 | 0.30 | 17.19 | 170.88 | 38- Kanpur Nagar |
| 39- फतेहपुर | 0.04 | 0.04 | 20.99 | 71.09 | 39- Fatehpur |
| 40- बाराबंकी | 0.04 | 0.08 | 17.37 | 403.42 | 40- Barabanki |
| केन्द्रीय सम्भाग | 0.11 | 0.12 | 16.80 | 105.61 | Central Region |

7-उद्योग
INDUSTRY

| जिला/सम्भाग | 87.प्रति लाख जनसंख्या पर औद्योगिक क्षेत्रों की संख्या | | 88.प्रति लाख जनसंख्या पर लघु उद्योगों की संख्या | | District/Region |
|---------------------------|---|-------------|---|---------------|---------------------------|
| | No. of Industrial areas per lakh of population | | No. of small scale industries per lakh population | | |
| | 2000-01 | 2016-17 | 2000-01 | 2016-17 | |
| 1 | 262 | 263 | 264 | 265 | 1 |
| 41- जालौन | 0.14 | 0.11 | 23.60 | 45.89 | 41- Jalaun |
| 42- झाँसी | 0.11 | 0.14 | 30.08 | 100.57 | 42- Jhansi |
| 43- ललितपुर | 0.20 | 0.07 | 36.93 | 42.11 | 43- Lalitpur |
| 44- हमीरपुर | 0.10 | 0.09 | 20.96 | 101.25 | 44- Hamirpur |
| 45- महोबा | - | 0.00 | 19.91 | 19.34 | 45- Mahoba |
| 46- बाँदा | 0.13 | 0.10 | 20.14 | 59.19 | 46- Banda |
| 47- चित्रकूट | 0.25 | 0.18 | 14.04 | 206.32 | 47- Chitrakoot |
| बुन्देलखण्ड सम्भाग | 0.13 | 0.11 | 24.34 | 79.77 | Bundelkhand Region |
| 48- प्रतापगढ़ | 0.04 | 0.03 | 7.21 | 165.44 | 48- Pratapgarh |
| 49- कौशाम्बी | - | 0.00 | 10.09 | 15.35 | 49- Kaushambi |
| 50- इलाहाबाद | 0.02 | 0.03 | 13.41 | 597.42 | 50- Allahabad |
| 51- फैजाबाद | 0.10 | 0.11 | 17.98 | 26.42 | 51- Faizabad |
| 52- अम्बेदकर नगर | - | 0.00 | 13.81 | 117.04 | 52- Ambedkar Nagar |
| 53- सुल्तानपुर | 0.38 | 0.23 | 6.64 | 107.84 | 53- Sultanpur |
| 54- अमेठी | .. | 0.34 | .. | 18.03 | 54- Amethi |
| 55- बहराइच | - | 0.00 | 15.26 | 431.06 | 55- Bahraich |
| 56- श्रावस्ती | - | 0.00 | 5.16 | 41.82 | 56- Shravasti |
| 57- बलरामपुर | 0.06 | 0.00 | 3.29 | 95.36 | 57- Balrampur |
| 58- गोण्डा | - | 0.00 | 11.68 | 275.76 | 58- Gonda |
| 59- सिद्धार्थनगर | - | 0.00 | 6.79 | 149.12 | 59- Siddharth Nagar |
| 60- बस्ती | 0.05 | 0.04 | 13.66 | 94.35 | 60- Basti |
| 61- संतकबीर नगर | 0.07 | 0.05 | 3.54 | 208.99 | 61- Sant Kabir Nagar |
| 62- महाराजगंज | - | 0.00 | 10.26 | 322.12 | 62- Mahrajganj |
| 63- गोरखपुर | 0.03 | 0.02 | 12.29 | 77.97 | 63- Gorakhpur |
| 64- कुशीनगर | - | 0.00 | 4.16 | 20.81 | 64- Kushinagar |
| 65- देवरिया | 0.04 | 0.03 | 11.46 | 43.04 | 65- Deoria |
| 66- आजमगढ़ | - | 0.00 | 5.62 | 66.64 | 66- Azamgarh |
| 67- मऊ | 0.05 | 0.04 | 16.39 | 32.19 | 67- Mau |
| 68- बलिया | - | 0.00 | 15.20 | 11.61 | 68- Ballia |
| 69- जौनपुर | - | 0.00 | 12.27 | 751.10 | 69- Jaunpur |
| 70- गाजीपुर | - | 0.00 | 14.74 | 43.71 | 70- Ghazipur |
| 71- चन्दौली | 0.06 | 0.09 | 16.33 | 145.11 | 71- Chandauli |
| 72- वाराणसी | - | 0.03 | 17.16 | 196.29 | 72- Varanasi |
| 73- संतरविदास नगर | 0.07 | 0.06 | 9.33 | 677.70 | 73- Sant Ravidas Nagar |
| 74- मिर्जापुर | - | 0.04 | 13.18 | 529.94 | 74- Mirzapur |
| 75- सोनभद्र | 0.07 | 0.00 | 21.18 | 1022.74 | 75- Sonbhadra |
| पूर्वी सम्भाग | 0.04 | 0.03 | 11.48 | 239.87 | Eastern Region |
| उत्तर प्रदेश | 0.08 | 0.07 | 17.40 | 184.48 | Uttar Pradesh |

7-उद्योग
INDUSTRY

| जिला/सम्भाग | 89.पंजीकृत कार्यरत कारखानों में प्रति श्रमिक शुद्ध आवर्धित मूल्य (000रु0) | | 90.प्रति लाख जनसंख्या पर पंजीकृत कार्यरत कारखानों में लगे कर्मचारियों की संख्या | | District/Region |
|-------------------------|---|---------------|---|---------------|-----------------------|
| | Net value added per worker in registered working factories (000 Rs) | | No. of employees in registered working factories per lakh of population | | |
| | 2000-01 | 2013-14 | 2000-01 | 2013-14 | |
| 1 | 266 | 267 | 268 | 269 | 1 |
| 1- सहारनपुर | 1035.29 | 7856.01 | 364.61 | 265.57 | 1- Saharanpur |
| 2- मुजफ्फरनगर | 347.01 | 788.97 | 254.77 | 391.02 | 2- Muzaffarnagar |
| 3- शामली | .. | 710.86 | .. | 36.70 | 3- Shamli |
| 4- बिजनौर | 90.41 | 204.03 | 641.74 | 436.87 | 4- Bijnor |
| 5- मुरादाबाद | 168.70 | 215.76 | 442.45 | 1395.97 | 5- Moradabad |
| 6- संभल | .. | 1495.52 | .. | 28.68 | 6- Sambhal |
| 7- रामपुर | 446.58 | 538.84 | 308.30 | 402.17 | 7- Rampur |
| 8- अमरोहा | 93.80 | 348.37 | 522.51 | 1047.09 | 8- Amroha |
| 9- मेरठ | 418.94 | 617.46 | 424.16 | 766.23 | 9- Meerut |
| 10- बागपत | 240.91 | 151.48 | 167.38 | 228.03 | 10- Baghpat |
| 11- गाजियाबाद | 447.80 | 1242.93 | 1098.97 | 2031.61 | 11- Ghaziabad |
| 12- हापुड़ | .. | 413.90 | .. | 45.38 | 12- Hapur |
| 13- गौतमबुद्ध नगर | 581.15 | 809.12 | 4391.39 | 13788.29 | 13- G.B.Nagar |
| 14- बुलन्दशहर | 335.12 | 1270.54 | 286.64 | 506.79 | 14- Bulandshahr |
| 15- अलीगढ़ | 702.61 | 731.69 | 163.68 | 541.90 | 15- Aligarh |
| 16- हाथरस | 311.42 | 403.77 | 106.49 | 252.29 | 16- Hathras |
| 17- मथुरा | 245.30 | 587.35 | 392.89 | 483.26 | 17- Mathura |
| 18- आगरा | 222.33 | 287.90 | 279.77 | 1087.06 | 18- Agra |
| 19- फिरोजाबाद | 299.21 | 728.87 | 232.24 | 524.72 | 19- Firozabad |
| 20- एटा | 197.05 | 3052.78 | 52.59 | 64.91 | 20- Etah |
| 21- कासगंज | .. | -255.30 | .. | 21.41 | 21- Kasganj |
| 22- मेनपुरी | 337.60 | 527.98 | 28.42 | 40.86 | 22- Mainpuri |
| 23- बदायूँ | 1321.74 | 13.28 | 65.91 | 148.68 | 23- Badaun |
| 24- बरेली | 242.81 | 593.60 | 289.06 | 449.31 | 24- Bareilly |
| 25- पीलीभीत | 276.61 | 234.20 | 191.17 | 251.05 | 25- Pilibhit |
| 26- शाहजहाँपुर | 540.73 | 2038.17 | 248.95 | 419.47 | 26- Shahjahanpur |
| 27- फर्रुखाबाद | 370.15 | 189.52 | 49.43 | 73.26 | 27- Farrukhabad |
| 28- कन्नौज | 372.13 | 45.89 | 95.80 | 3115.24 | 28- Kannauj |
| 29- इटावा | 355.20 | 511.25 | 27.66 | 63.44 | 29- Etawah |
| 30- औरैया | 6005.85 | 7762.60 | 71.80 | 336.86 | 30- Auraiya |
| पश्चिमी सम्भाग | 411.98 | 803.03 | 388.91 | 891.21 | Western Region |
| 31- खीरी | 139.32 | 117.82 | 299.94 | 193.48 | 31- Kheri |
| 32- सीतापुर | 236.23 | 1122.16 | 131.55 | 91.93 | 32- Sitapur |
| 33- हरदोई | 472.87 | 831.54 | 24.17 | 60.72 | 33- Hardoi |
| 34- उन्नाव | 226.40 | 1501.55 | 137.04 | 460.06 | 34- Unnao |
| 35- लखनऊ | 310.85 | 1760.08 | 249.07 | 510.74 | 35- Lucknow |
| 36- रायबरेली | 163.35 | 379.47 | 117.61 | 74.85 | 36- Rae Bareli |
| 37- कानपुर देहात | 2012.74 | 1136.33 | 317.60 | 455.95 | 37- Kanpur Dehat |
| 38- कानपुर नगर | 357.60 | 463.78 | 572.71 | 1173.59 | 38- Kanpur Nagar |
| 39- फतेहपुर | 253.50 | -517.44 | 91.86 | 214.74 | 39- Fatehpur |
| 40- बाराबंकी | 60.17 | 397.72 | 141.96 | 153.04 | 40- Barabanki |
| केन्द्रीय सम्भाग | 408.05 | 804.76 | 218.90 | 353.98 | Central Region |

**7-उद्योग
INDUSTRY**

| जिला/सम्भाग | 89.पंजीकृत कार्यरत कारखानों में प्रति श्रमिक शुद्ध आवर्धित मूल्य (000रु0) | | 90.प्रति लाख जनसंख्या पर पंजीकृत कार्यरत कारखानों में लगे कर्मचारियों की संख्या | | District/Region |
|---------------------------|---|---------------|---|---------------|---------------------------|
| | Net value added per worker in registered working factories (000 Rs) | | No. of employees in registered working factories per lakh of population | | |
| | 2000-01 | 2013-14 | 2000-01 | 2013-14 | |
| 1 | 266 | 267 | 268 | 269 | 1 |
| 41- जालौन | 1817.59 | 301.48 | 66.09 | 60.96 | 41- Jalaun |
| 42- झाँसी | 17.41 | 641.68 | 241.44 | 361.54 | 42- Jhansi |
| 43- ललितपुर | 1186.20 | 184.42 | 30.82 | 10.54 | 43- Lalitpur |
| 44- हमीरपुर | 711.33 | 731.18 | 29.27 | 88.10 | 44- Hamirpur |
| 45- महोबा | 193.43 | 359.01 | 7.11 | 24.46 | 45- Mahoba |
| 46- बांदा | 69.52 | -247.68 | 2.08 | 10.78 | 46- Banda |
| 47- चित्रकूट | 135.55 | ** | 1.77 | ** | 47- Chitrakoot |
| बुन्देलखण्ड सम्भाग | 433.47 | 575.37 | 71.46 | 101.19 | Bundelkhand Region |
| 48- प्रतापगढ़ | 128.76 | 200.89 | 5.29 | 4.71 | 48- Pratapgarh |
| 49- कौशाम्बी | 651.33 | 152.75 | 23.82 | 72.82 | 49- Kaushambi |
| 50- इलाहाबाद | 278.94 | 1193.10 | 269.96 | 201.68 | 50- Allahabad |
| 51- फैजाबाद | 854.43 | 880.61 | 92.48 | 99.01 | 51- Faizabad |
| 52- अम्बेदकर नगर | 352.69 | 1257.86 | 20.74 | 41.92 | 52- Ambedkar Nagar |
| 53- सुल्तानपुर | 498.10 | 1313.65 | 128.99 | 120.70 | 53- Sultanpur |
| 54- अमेठी | ** | ** | ** | ** | 54- Amethi |
| 55- बहराइच | 20.34 | 571.08 | 79.54 | 34.67 | 55- Bahraich |
| 56- श्रावस्ती | -68.00 | * | 1.00 | * | 56- Shrawasti |
| 57- बलरामपुर | 524.92 | 2109.95 | 112.04 | 130.39 | 57- Balrampur |
| 58- गोंडा | 589.46 | 587.78 | 57.56 | 53.75 | 58- Gonda |
| 59- सिद्धार्थनगर | * | ** | * | ** | 59- Siddharth Nagar |
| 60- बस्ती | 260.34 | 123.95 | 62.38 | 25.53 | 60- Basti |
| 61- संतकबीर नगर | 67.90 | 2228.81 | 20.89 | 42.13 | 61- Sant Kabir Nagar |
| 62- महाराजगंज | 254.62 | -217.90 | 60.45 | 24.30 | 62- Mahrajganj |
| 63- गोरखपुर | 181.54 | 22.48 | 125.58 | 155.03 | 63- Gorakhpur |
| 64- कुशीनगर | 202.44 | 131.13 | 127.89 | 49.74 | 64- Kushinagar |
| 65- देवरिया | 27.51 | -467.85 | 77.79 | 16.52 | 65- Deoria |
| 66- आजमगढ़ | 83.95 | 113.16 | 26.29 | 4.86 | 66- Azamgarh |
| 67- मऊ | 37.74 | -92.66 | 147.95 | 24.13 | 67- Mau |
| 68- बलिया | 41.13 | 42.25 | 19.30 | 12.66 | 68- Ballia |
| 69- जौनपुर | 183.24 | 545.10 | 76.56 | 106.21 | 69- Jaunpur |
| 70- गाजीपुर | 60.15 | 523.90 | 34.94 | 30.86 | 70- Ghazipur |
| 71- चन्दौली | 250.01 | 570.22 | 61.51 | 178.59 | 71- Chandauli |
| 72- वाराणसी | 432.65 | 814.76 | 116.29 | 252.46 | 72- Varanasi |
| 73- संतरविदास नगर | 253.60 | 493.52 | 174.94 | 487.87 | 73- Sant Ravidas Nagar |
| 74- मिर्जापुर | 1583.63 | 542.12 | 32.34 | 383.15 | 74- Mirzapur |
| 75- सोनभद्र | 952.16 | 1229.82 | 960.53 | 661.02 | 75- Sonbhadra |
| पूर्वी सम्भाग | 421.76 | 787.16 | 103.87 | 110.80 | Eastern Region |
| उत्तर प्रदेश | 413.41 | 799.01 | 227.92 | 444.99 | Uttar Pradesh |

* चयनित प्रतिदर्श कारखानों की सूची में सम्मिलित नहीं है। * Not included in the list of selected sample factories. श्रमिक /कर्मचारियों की संख्या अनुमानित है। No. of employees /workers is estimated.

** जनपद चित्रकूट की सूचनाएं बांदा में, सिद्धार्थनगर की बस्ती में व अमेठी की सूचनाएं सुल्तानपुर में सम्मिलित हैं।

Information of Chitrakoot , Siddharth Nagar & Ameth is included. in Banda . Basti & Sultanpur respectively.

7-उद्योग
INDUSTRY

| जिला/सम्भाग | 91. प्रति व्यक्ति औद्योगिक उत्पादन का सकल मूल्य(₹0) | | 92. प्रति लाख जनसंख्या पर पंजीकृत कार्यरत कारखानों की संख्या | | District/Region |
|-------------------------|---|-----------------|--|--------------|-----------------------|
| | Per capita gross value of industrial production(Rs) | | No. of registered working factories per lakh of population | | |
| | 2000-01 | 2013-14 | 2000-01 | 2013-14 | |
| 1 | 270 | 271 | 272 | 273 | 1 |
| 1- सहारनपुर | 4718.84 | 14294.34 | 7.40 | 4.56 | 1- Saharanpur |
| 2- मुजफ्फरनगर | 4794.81 | 30613.14 | 11.31 | 11.74 | 2- Muzaffarnagar |
| 3- शामली | .. | 4427.52 | .. | 5.96 | 3- Shamli |
| 4- बिजनौर | 3265.07 | 10357.69 | 6.94 | 5.55 | 4- Bijnor |
| 5- मुरादाबाद | 4218.01 | 17262.60 | 8.96 | 11.96 | 5- Moradabad |
| 6- संभल | .. | 1342.59 | .. | 3.14 | 6- Sambhal |
| 7- रामपुर | 3910.66 | 11846.90 | 7.46 | 6.01 | 7- Rampur |
| 8- अमरोहा | 4009.30 | 24861.43 | 5.97 | 5.68 | 8- Amroha |
| 9- मेरठ | 7894.29 | 26664.91 | 16.74 | 17.92 | 9- Meerut |
| 10- बागपत | 2226.80 | 7857.62 | 2.94 | 3.09 | 10- Baghpat |
| 11- गाजियाबाद | 27082.04 | 84330.68 | 40.25 | 44.32 | 11- Ghaziabad |
| 12- हापुड़ | .. | 742.10 | .. | 11.99 | 12- Hapur |
| 13- गौतमबुद्ध नगर | 118162.41 | 427518.81 | 169.67 | 178.21 | 13- G.B.Nagar |
| 14- बुलन्दशहर | 6539.93 | 28988.17 | 8.79 | 10.96 | 14- Bulandshahr |
| 15- अलीगढ़ | 3792.87 | 32735.61 | 7.54 | 6.75 | 15- Aligarh |
| 16- हाथरस | 1041.53 | 5839.81 | 5.49 | 10.23 | 16- Hathras |
| 17- मथुरा | 5963.01 | 144200.43 | 7.61 | 6.66 | 17- Mathura |
| 18- आगरा | 2562.35 | 18341.12 | 11.54 | 17.05 | 18- Agra |
| 19- फिरोजाबाद | 2314.44 | 8127.19 | 13.85 | 16.72 | 19- Firozabad |
| 20- एटा | 547.55 | 9671.45 | 1.27 | 0.77 | 20- Etah |
| 21- कासगंज | .. | 392.42 | .. | 0.74 | 21- Kasganj |
| 22- मैनपुरी | 835.65 | 1252.84 | 3.86 | 3.79 | 22- Mainpuri |
| 23- बदायूँ | 2186.94 | 5658.38 | 0.89 | 0.68 | 23- Badaun |
| 24- बरेली | 3826.39 | 16698.55 | 6.12 | 6.55 | 24- Bareilly |
| 25- पीलीभीत | 2379.23 | 8484.05 | 4.61 | 3.34 | 25- Pilibhit |
| 26- शाहजहाँपुर | 3628.73 | 22922.84 | 5.39 | 3.93 | 26- Shahjahanpur |
| 27- फर्रुखाबाद | 345.09 | 1111.23 | 3.07 | 2.97 | 27- Farrukhabad |
| 28- कन्नौज | 1340.82 | 2196.56 | 6.98 | 6.58 | 28- Kannauj |
| 29- इटावा | 378.81 | 730.06 | 4.74 | 3.98 | 29- Etawah |
| 30- औरैया | 6150.73 | 31098.69 | 1.45 | 1.69 | 30- Auraiya |
| पश्चिमी सम्भाग | 7042.05 | 32002.47 | 12.22 | 13.20 | Western Region |
| 31- खीरी | 2863.70 | 9637.00 | 4.20 | 2.91 | 31- Kheri |
| 32- सीतापुर | 1588.72 | 4683.76 | 3.21 | 2.47 | 32- Sitapur |
| 33- हरदोई | 397.10 | 3233.41 | 1.04 | 1.48 | 33- Hardoi |
| 34- उन्नाव | 2136.28 | 24046.59 | 5.23 | 5.92 | 34- Unnao |
| 35- लखनऊ | 3209.46 | 18873.85 | 10.36 | 12.20 | 35- Lucknow |
| 36- रायबरेली | 1017.01 | 2314.34 | 1.86 | 2.22 | 36- Rae Bareli |
| 37- कानपुर देहात | 8713.28 | 35749.77 | 8.21 | 7.43 | 37- Kanpur Dehat |
| 38- कानपुर नगर | 8316.84 | 25992.45 | 25.15 | 27.10 | 38- Kanpur Nagar |
| 39- फतेहपुर | 2296.66 | 8931.41 | 3.67 | 3.41 | 39- Fatehpur |
| 40- बाराबंकी | 1168.73 | 7422.38 | 2.57 | 3.18 | 40- Barabanki |
| केन्द्रीय सम्भाग | 3095.45 | 13204.57 | 7.24 | 7.44 | Central Region |

7-उद्योग
INDUSTRY

| जिला/सम्भाग | 91.प्रति व्यक्ति औद्योगिक उत्पादन का सकल मूल्य(₹0) | | 92.प्रति लाख जनसंख्या पर पंजीकृत कार्यरत कारखानों की संख्या | | District/Region |
|---------------------------|---|-----------------|---|-------------|---------------------------|
| | Per capita gross value of industrial production(Rs) | | No. of registered working factories per lakh of population | | |
| | 2000-01 | 2013-14 | 2000-01 | 2013-14 | |
| 1 | 270 | 271 | 272 | 273 | 1 |
| 41- जालौन | 1642.09 | 1868.87 | 2.70 | 1.15 | 41- Jalaun |
| 42- झाँसी | 2905.76 | 11348.22 | 5.60 | 3.17 | 42- Jhansi |
| 43- ललितपुर | 1017.69 | 51.83 | 0.72 | 0.23 | 43- Lalitpur |
| 44- हमीरपुर | 1587.14 | 5126.00 | 1.55 | 1.17 | 44- Hamirpur |
| 45- महोबा | 47.13 | 347.52 | 2.70 | 2.62 | 45- Mahoba |
| 46- बाँदा | 23.72 | 301.25 | 0.40 | 0.27 | 46- Banda |
| 47- चित्रकूट | 9.90 | ** | 0.13 | 0.19 | 47- Chitrakoot |
| बुन्देलखण्ड सम्भाग | 1238.49 | 3345.28 | 2.27 | 1.32 | Bundelkhand Region |
| 48- प्रतापगढ़ | 22.97 | 19.79 | 0.78 | 0.36 | 48- Pratapgarh |
| 49- कोशाम्बी | 127.01 | 220.71 | 0.62 | 1.49 | 49- Kaushambi |
| 50- इलाहाबाद | 5038.36 | 10699.63 | 3.13 | 3.91 | 50- Allahabad |
| 51- फैजाबाद | 1947.91 | 6335.52 | 3.19 | 3.56 | 51- Faizabad |
| 52- अम्बेदकर नगर | 128.81 | 2330.73 | 1.55 | 1.82 | 52- Ambedkar Nagar |
| 53- सुल्तानपुर | 2656.05 | 7839.13 | 1.20 | 1.33 | 53- Sultanpur |
| 54- अमेठी | .. | ** | .. | 1.65 | 54- Amethi |
| 55- बहराइच | 1049.50 | 3040.10 | 1.95 | 1.21 | 55- Bahraich |
| 56- श्रावस्ती | 19.37 | * | 0.09 | 0.09 | 56- Shrawasti |
| 57- बलरामपुर | 1867.17 | 9085.53 | 0.60 | 1.06 | 57- Balrampur |
| 58- गोण्डा | 805.56 | 3971.93 | 0.47 | 0.86 | 58- Gonda |
| 59- सिद्धार्थ नगर | * | ** | * | 0.07 | 59- Siddharth Nagar |
| 60- बस्ती | 613.81 | 704.19 | 0.34 | 0.63 | 60- Basti |
| 61- संतकबीर नगर | 205.54 | 1980.17 | 0.64 | 0.62 | 61- Sant Kabir Nagar |
| 62- महाराजगंज | 475.70 | 672.34 | 1.03 | 0.50 | 62- Mahrajganj |
| 63- गोरखपुर | 1006.80 | 5343.13 | 3.12 | 3.01 | 63- Gorakhpur |
| 64- कुशीनगर | 851.17 | 2519.76 | 0.42 | 0.21 | 64- Kushinagar |
| 65- देवरिया | 345.08 | 580.64 | 0.67 | 0.31 | 65- Deoria |
| 66- आजमगढ़ | 76.59 | 16.03 | 0.82 | 0.21 | 66- Azamgarh |
| 67- मऊ | 609.40 | 648.38 | 2.35 | 0.66 | 67- Mau |
| 68- बलिया | 66.79 | 53.07 | 0.70 | 0.24 | 68- Ballia |
| 69- जौनपुर | 1216.72 | 4989.05 | 2.11 | 1.56 | 69- Jaunpur |
| 70- गाजीपुर | 114.44 | 1212.85 | 1.76 | 0.83 | 70- Ghazipur |
| 71- चन्दौली | 901.43 | 8668.89 | 5.61 | 6.19 | 71- Chandauli |
| 72- वाराणसी | 1072.09 | 3584.12 | 6.45 | 5.14 | 72- Varanasi |
| 73- संतरविदास नगर | 1415.96 | 6266.52 | 3.66 | 6.52 | 73- Sant Ravidas Nagar |
| 74- मिर्जापुर | 580.03 | 6350.08 | 3.96 | 2.79 | 74- Mirzapur |
| 75- सोनभद्र | 12261.03 | 32158.24 | 1.32 | 0.76 | 75- Sonbhadra |
| पूर्वी सम्भाग | 1323.97 | 4365.63 | 1.89 | 1.71 | Eastern Region |
| उत्तर प्रदेश | 3743.06 | 16208.03 | 6.68 | 7.00 | Uttar Pradesh |

* चयनित प्रतिदर्श कारखानों की सूची में सम्मिलित नहीं है। * Not included in the list of selected sample factories. श्रमिक /कर्मचारियों की संख्या अनुमानित है। No. of employees /workers is estimated.

** जनपद चित्रकूट की सूचनाएं बाँदा में, सिद्धार्थनगर की बस्ती में व अमेठी की सूचनाएं सुल्तानपुर में सम्मिलित हैं।

† Information of Chitrakoot , Siddharth Nagar & Amethi is included. in Banda . Basti & Sultanpur respectively.

7-उद्योग
INDUSTRY

| जिला/सम्भाग | 93.पंजीकृत कार्यरत कारखानों का जिलेवार प्रतिशत वितरण | | 94.प्रति पंजीकृत कार्यरत कारखानों में औसत श्रमिक | | District/Region |
|-------------------------|--|--------------|--|--------------|-----------------------|
| | Districtwise percentage distribution of registered working factories | | Average workers per registered working factory | | |
| | 2000-01 | 2013-14 | 2000-01 | 2013-14 | |
| 1 | 274 | 275 | 276 | 277 | 1 |
| 1- सहारनपुर | 1.90 | 1.13 | 34.32 | 43.77 | 1- Saharanpur |
| 2- मुजफ्फरनगर | 3.62 | 2.38 | 23.00 | 24.48 | 2- Muzaffarnagar |
| 3- शामली | .. | 0.54 | .. | 5.35 | 3- Shamli |
| 4- बिजनौर | 1.96 | 1.45 | 75.80 | 65.84 | 4- Bijnor |
| 5- मुरादाबाद | 3.02 | 2.69 | 48.60 | 104.22 | 5- Moradabad |
| 6- संभल | .. | 0.49 | .. | 4.13 | 6- Sambhal |
| 7- रामपुर | 1.29 | 1.00 | 38.30 | 58.16 | 7- Rampur |
| 8- अमरोहा | 0.81 | 0.75 | 111.50 | 162.98 | 8- Amroha |
| 9- मेरठ | 4.54 | 4.35 | 20.40 | 29.18 | 9- Meerut |
| 10- बागपत | 0.31 | 0.28 | 56.30 | 52.76 | 10- Baghpat |
| 11- गाजियाबाद | 11.87 | 11.25 | 27.60 | 32.20 | 11- Ghaziabad |
| 12- हापुड़ | .. | 1.14 | .. | 2.70 | 12- Hapur |
| 13- गौतमबुद्ध नगर | 18.14 | 21.67 | 38.80 | 57.62 | 13- G.B.Nagar |
| 14- बुलन्दशहर | 2.32 | 2.74 | 31.70 | 35.89 | 14- Bulandshahr |
| 15- अलीगढ़ | 2.03 | 1.78 | 37.00 | 70.86 | 15- Aligarh |
| 16- हाथरस | 0.66 | 1.13 | 25.70 | 13.83 | 16- Hathras |
| 17- मथुरा | 1.42 | 1.22 | 22.70 | 57.18 | 17- Mathura |
| 18- आगरा | 3.75 | 5.39 | 38.70 | 51.73 | 18- Agra |
| 19- फिरोजाबाद | 2.55 | 2.99 | 19.10 | 25.94 | 19- Firozabad |
| 20- एटा | 0.32 | 0.08 | 33.80 | 63.50 | 20- Etah |
| 21- कासगंज | .. | 0.08 | .. | 19.09 | 21- Kasganj |
| 22- मैनपुरी | 0.56 | 0.50 | 11.20 | 7.73 | 22- Mainpuri |
| 23- बदायूँ | 0.25 | 0.18 | 75.60 | 185.96 | 23- Badaun |
| 24- बरेली | 1.99 | 2.09 | 36.90 | 52.25 | 24- Bareilly |
| 25- पीलीभीत | 0.68 | 0.49 | 42.30 | 53.35 | 25- Pilibhit |
| 26- शाहजहाँपुर | 1.24 | 0.84 | 31.60 | 83.54 | 26- Shahjahanpur |
| 27- फर्रुखाबाद | 0.44 | 0.40 | 22.80 | 17.69 | 27- Farrukhabad |
| 28- कन्नौज | 0.87 | 0.78 | 20.30 | 450.30 | 28- Kannauj |
| 29- इटावा | 0.57 | 0.45 | 9.60 | 11.34 | 29- Etawah |
| 30- औरैया | 0.15 | 0.16 | 8.30 | 160.67 | 30- Auraiya |
| पश्चिमी सम्भाग | 67.27 | 70.42 | 34.70 | 52.94 | Western Region |
| 31- खीरी | 1.21 | 0.85 | 46.40 | 49.13 | 31- Kheri |
| 32- सीतापुर | 1.05 | 0.80 | 40.30 | 27.47 | 32- Sitapur |
| 33- हरदोई | 0.32 | 0.43 | 19.20 | 29.38 | 33- Hardoi |
| 34- उन्नाव | 1.28 | 1.30 | 42.30 | 56.26 | 34- Unnao |
| 35- लखनऊ | 3.43 | 4.04 | 20.90 | 28.43 | 35- Lucknow |
| 36- रायबरेली | 0.48 | 0.48 | 71.50 | 25.81 | 36- Rae Bareli |
| 37- कानपुर देहात | 1.17 | 0.94 | 28.50 | 49.31 | 37- Kanpur Dehat |
| 38- कानपुर नगर | 9.38 | 8.65 | 22.40 | 33.53 | 38- Kanpur Nagar |
| 39- फतेहपुर | 0.77 | 0.63 | 12.20 | 48.37 | 39- Fatehpur |
| 40- बाराबंकी | 0.62 | 0.74 | 41.80 | 33.72 | 40- Barabanki |
| केन्द्रीय सम्भाग | 19.71 | 18.86 | 26.90 | 35.45 | Central Region |

7-उद्योग
INDUSTRY

| जिला/सम्भाग | 93.पंजीकृत कार्यरत कारखानों का जिलेवार प्रतिशत वितरण | | 94.प्रति पंजीकृत कार्यरत कारखानों में औसत श्रमिक | | District/Region |
|---------------------------|--|---------------|--|--------------|---------------------------|
| | Districtwise percentage distribution of registered working factories | | Average workers per registered working factory | | |
| | 2000-01 | 2013-14 | 2000-01 | 2013-14 | |
| 1 | 274 | 275 | 276 | 277 | 1 |
| 41- जालौन | 0.36 | 0.14 | 19.15 | 45.85 | 41- Jalaun |
| 42- झॉंसी | 0.88 | 0.45 | 30.74 | 92.62 | 42- Jhansi |
| 43- ललितपुर | 0.06 | 0.02 | 29.71 | 36.67 | 43- Lalitpur |
| 44- हमीरपुर | 0.15 | 0.09 | 15.75 | 69.31 | 44- Hamirpur |
| 45- महोबा | 0.17 | 0.16 | 1.95 | 7.00 | 45- Mahoba |
| 46- बांदा | 0.05 | 0.03 | 3.50 | 36.29 | 46- Banda |
| 47- चित्रकूट | † | 0.01 | 11.00 | ** | 47- Chitrakoot |
| बुन्देलखण्ड सम्भाग | 1.69 | 0.91 | 23.02 | 63.41 | Bundelkhand Region |
| 48- प्रतापगढ़ | 0.19 | 0.08 | 4.62 | 10.08 | 48- Pratapgarh |
| 49- कौशाम्बी | 0.07 | 0.17 | 11.13 | 39.32 | 49- Kaushambi |
| 50- इलाहाबाद | 1.39 | 1.66 | 61.16 | 38.65 | 50- Allahabad |
| 51- फैजाबाद | 0.60 | 0.63 | 20.94 | 19.60 | 51- Faizabad |
| 52- अम्बेदकर नगर | 0.28 | 0.31 | 9.00 | 13.29 | 52- Ambedkar Nagar |
| 53- सुल्तानपुर | 0.35 | 0.23 | 77.30 | 61.59 | 53- Sultanpur |
| 54- अमेठी | .. | 0.21 | .. | ** | 54- Amethi |
| 55- बहराइच | 0.42 | 0.32 | 30.20 | 16.20 | 55- Bahraich |
| 56- श्रावस्ती | * | 0.01 | 8.00 | * | 56- Shrawasti |
| 57- बलरामपुर | 0.09 | 0.16 | 146.00 | 93.33 | 57- Balrampur |
| 58- गोण्डा | 0.12 | 0.21 | 87.60 | 45.87 | 58- Gonda |
| 59- सिद्धार्थनगर | * | 0.01 | * | ** | 59- Siddharth Nagar |
| 60- बस्ती | 0.06 | 0.11 | 130.30 | 59.56 | 60- Basti |
| 61- संतकबीर नगर | 0.08 | 0.08 | 26.70 | 53.00 | 61- Sant Kabir Nagar |
| 62- महाराजगंज | 0.20 | 0.10 | 46.60 | 39.43 | 62- Mahrajganj |
| 63- गोरखपुर | 1.07 | 0.95 | 33.40 | 42.72 | 63- Gorakhpur |
| 64- कुशीनगर | 0.11 | 0.05 | 236.50 | 165.63 | 64- Kushinagar |
| 65- देवरिया | 0.16 | 0.07 | 90.40 | 45.10 | 65- Deoria |
| 66- आजमगढ़ | 0.29 | 0.07 | 21.60 | 10.00 | 66- Azamgarh |
| 67- मऊ | 0.39 | 0.10 | 54.80 | 23.93 | 67- Mau |
| 68- बलिया | 0.17 | 0.05 | 21.50 | 37.13 | 68- Ballia |
| 69- जौनपुर | 0.75 | 0.49 | 30.10 | 57.86 | 69- Jaunpur |
| 70- गाजीपुर | 0.48 | 0.21 | 16.30 | 27.87 | 70- Ghazipur |
| 71- चन्दौली | 0.83 | 0.86 | 7.90 | 21.15 | 71- Chandauli |
| 72- वाराणसी | 1.83 | 1.34 | 13.90 | 36.85 | 72- Varanasi |
| 73- संतरविदास नगर | 0.45 | 0.73 | 36.80 | 66.15 | 73- Sant Ravidas Nagar |
| 74- मिर्जापुर | 0.76 | 0.49 | 4.20 | 124.13 | 74- Mirzapur |
| 75- सोनभद्र | 0.17 | 0.10 | 550.70 | 711.00 | 75- Sonbhadra |
| पूर्वी सम्भाग | 11.33 | 9.81 | 41.49 | 51.29 | Eastern Region |
| उत्तर प्रदेश | 100.00 | 100.00 | 25.70 | 49.57 | Uttar Pradesh |

* चयनित प्रतिदर्श कारखानों की सूची में सम्मिलित नहीं है। * Not included in the list of selected sample factories. श्रमिक /कर्मचारियों की संख्या अनुमानित है। No. of employees /workers is estimated.

** जनपद चित्रकूट की सूचनाएं बांदा में, सिद्धार्थनगर की बस्ती में व अमेठी की सूचनाएं सुल्तानपुर में सम्मिलित है।

† Information of Chitrakoot , Siddharth Nagar & Amethi is included. in Banda . Basti & Sultanpur respectively.

8 - बैंकिंग, वित्त तथा सहकारिता

BANKING, FINANCE AND CO-OPERATION

| जिला/सम्भाग | 95. ऋण जमा अनुपात | | 96. प्रति लाख जनसंख्या पर अनुसूचित वाणिज्यिक बैंकों की संख्या | | District/Region |
|-------------------------|----------------------|--------------|---|-------------|-----------------------|
| | Credit deposit ratio | | No. of scheduled commercial banks per lakh of population | | |
| | 2000-01 | 2016-17 | 2000-01 | 2016-17 | |
| 1 | 278 | 279 | 280 | 281 | 1 |
| 1- सहारनपुर | 37.18 | 66.58 | 5.02 | 7.43 | 1- Saharanpur |
| 2- मुजफ्फरनगर | 40.17 | 75.57 | 5.17 | 8.43 | 2- Muzaffarnagar |
| 3- शामली | .. | 63.40 | .. | 6.88 | 3- Shamli |
| 4- बिजनौर | 45.17 | 63.34 | 4.28 | 6.78 | 4- Bijnor |
| 5- मुरादाबाद | 39.97 | 55.21 | 5.04 | 8.67 | 5- Moradabad |
| 6- संभल | .. | 76.23 | .. | 5.55 | 6- Sambhal |
| 7- रामपुर | 56.55 | 59.39 | 5.04 | 7.29 | 7- Rampur |
| 8- अमरोहा | 38.49 | 57.82 | 4.20 | 8.35 | 8- Amroha |
| 9- मेरठ | 37.16 | 44.56 | 6.46 | 11.90 | 9- Meerut |
| 10- बागपत | 21.25 | 48.12 | 4.12 | 9.11 | 10- Baghpat |
| 11- गाजियाबाद | 36.60 | 40.54 | 6.47 | 10.85 | 11- Ghaziabad |
| 12- हापुड़ | .. | 57.10 | .. | 8.88 | 12- Hapur |
| 13- गौतमबुद्ध नगर | 21.40 | 45.97 | 7.05 | 24.13 | 13- G.B.Nagar |
| 14- बुलन्दशहर | 24.12 | 53.19 | 4.82 | 6.18 | 14- Bulandshahr |
| 15- अलीगढ़ | 24.44 | 46.26 | 5.05 | 7.13 | 15- Aligarh |
| 16- हाथरस | 32.82 | 69.97 | 5.18 | 7.94 | 16- Hathras |
| 17- मथुरा | 29.16 | 53.58 | 6.38 | 9.57 | 17- Mathura |
| 18- आगरा | 26.87 | 57.55 | 6.26 | 10.35 | 18- Agra |
| 19- फिरोजाबाद | 29.94 | 50.92 | 3.96 | 5.45 | 19- Firozabad |
| 20- एटा | 32.04 | 58.70 | 4.02 | 8.61 | 20- Etah |
| 21- कासगंज | .. | 57.83 | .. | 5.60 | 21- Kasganj |
| 22- मैनपुरी | 33.03 | 47.54 | 4.58 | 5.50 | 22- Mainpuri |
| 23- बदायूँ | 45.66 | 64.32 | 3.88 | 4.03 | 23- Badaun |
| 24- बरेली | 30.17 | 45.86 | 5.03 | 8.01 | 24- Bareilly |
| 25- पीलीभीत | 42.19 | 74.10 | 4.68 | 6.43 | 25- Pilibhit |
| 26- शाहजहाँपुर | 39.89 | 64.26 | 4.75 | 6.90 | 26- Shahjahanpur |
| 27- फर्रुखाबाद | 30.63 | 39.49 | 4.82 | 6.11 | 27- Farrukhabad |
| 28- कन्नौज | 33.52 | 48.26 | 4.33 | 6.70 | 28- Kannauj |
| 29- इटावा | 22.37 | 25.59 | 4.55 | 6.76 | 29- Etawah |
| 30- औरैया | 16.55 | 27.42 | 4.15 | 6.57 | 30- Auraiya |
| पश्चिमी सम्भाग | 42.17 | 50.87 | 5.04 | 8.06 | Western Region |
| 31- खीरी | 47.67 | 72.17 | 3.97 | 5.61 | 31- Kheri |
| 32- सीतापुर | 26.32 | 46.71 | 4.42 | 5.69 | 32- Sitapur |
| 33- हरदोई | 28.80 | 50.50 | 3.77 | 5.37 | 33- Hardoi |
| 34- उन्नाव | 18.15 | 27.27 | 4.22 | 6.25 | 34- Unnao |
| 35- लखनऊ | 32.99 | 27.78 | 8.12 | 18.36 | 35- Lucknow |
| 36- रायबरेली | 19.11 | 34.05 | 4.60 | 8.47 | 36- Rae Bareli |
| 37- कानपुर देहात | 30.45 | 38.11 | 7.64 | 8.36 | 37- Kanpur Dehat |
| 38- कानपुर नगर | 33.02 | 38.40 | 7.71 | 13.43 | 38- Kanpur Nagar |
| 39- फतेहपुर | 20.14 | 33.52 | 4.64 | 6.59 | 39- Fatehpur |
| 40- बाराबंकी | 30.90 | 54.16 | 5.01 | 7.17 | 40- Barabanki |
| केन्द्रीय सम्भाग | 31.71 | 34.01 | 5.44 | 8.89 | Central Region |

8 - बैंकिंग, वित्त तथा सहकारिता

BANKING, FINANCE AND CO-OPERATION

| जिला/सम्भाग | 95. ऋण जमा अनुपात | | 96. प्रति लाख जनसंख्या पर अनुसूचित वाणिज्यिक बैंकों की संख्या | | District/Region |
|---------------------------|----------------------|--------------|--|-------------|---------------------------|
| | Credit deposit ratio | | No. of scheduled commercial banks per lakh of population | | |
| | 2000-01 | 2016-17 | 2000-01 | 2016-17 | |
| 1 | 278 | 279 | 280 | 281 | 1 |
| 41- जालौन | 28.28 | 56.04 | 5.63 | 7.05 | 41- Jalaun |
| 42- झाँसी | 24.93 | 39.96 | 5.61 | 9.32 | 42- Jhansi |
| 43- ललितपुर | 31.98 | 76.88 | 4.50 | 6.27 | 43- Lalitpur |
| 44- हमीरपुर | 36.01 | 58.51 | 5.37 | 8.59 | 44- Hamirpur |
| 45- महोबा | 29.82 | 70.63 | 4.80 | 6.10 | 45- Mahoba |
| 46- बांदा | 34.20 | 61.55 | 5.53 | 7.06 | 46- Banda |
| 47- चित्रकूट | 32.26 | 55.87 | 4.87 | 6.59 | 47- Chitrakoot |
| बुन्देलखण्ड सम्भाग | 28.89 | 53.62 | 5.30 | 7.44 | Bundelkhand Region |
| 48- प्रतापगढ़ | 16.97 | 20.61 | 4.80 | 6.88 | 48- Jalaun |
| 49- कौशाम्बी | 22.53 | 27.19 | 3.71 | 6.63 | 49- Jhansi |
| 50- इलाहाबाद | 18.31 | 23.36 | 5.00 | 8.11 | 50- Lalitpur |
| 51- फैजाबाद | 22.36 | 25.99 | 4.07 | 6.76 | 51- Hamirpur |
| 52- अम्बेदकर नगर | 22.61 | 28.93 | 3.65 | 6.31 | 52- Mahoba |
| 53- सुल्तानपुर | 23.07 | 24.24 | 4.48 | 6.44 | 53- Banda |
| 54- अमेठी | .. | 33.57 | .. | 10.65 | 54- Chitrakoot |
| 55- बहराइच | 34.44 | 55.28 | 4.19 | 4.54 | 55- Jalaun |
| 56- श्रावस्ती | 30.50 | 54.30 | 4.51 | 6.48 | 56- Jhansi |
| 57- बलरामपुर | 24.75 | 35.88 | 4.04 | 5.67 | 57- Lalitpur |
| 58- गोण्डा | 22.63 | 41.14 | 3.94 | 5.76 | 58- Hamirpur |
| 59- सिद्धार्थनगर | 23.76 | 27.66 | 3.97 | 4.81 | 59- Mahoba |
| 60- बस्ती | 33.56 | 28.66 | 4.30 | 5.88 | 60- Banda |
| 61- संतकबीर नगर | 20.90 | 30.23 | 3.79 | 6.32 | 61- Chitrakoot |
| 62- महाराजगंज | 28.69 | 40.83 | 3.60 | 4.86 | 62- Jalaun |
| 63- गोरखपुर | 23.75 | 26.97 | 4.78 | 8.22 | 63- Jhansi |
| 64- कुशीनगर | 30.96 | 33.23 | 3.32 | 4.69 | 64- Lalitpur |
| 65- देवरिया | 18.81 | 21.87 | 3.92 | 6.23 | 65- Hamirpur |
| 66- आजमगढ़ | 12.40 | 16.68 | 4.48 | 6.15 | 66- Mahoba |
| 67- मऊ | 12.02 | 18.40 | 4.22 | 6.08 | 67- Banda |
| 68- बलिया | 14.17 | 18.10 | 5.12 | 5.96 | 68- Chitrakoot |
| 69- जौनपुर | 16.61 | 21.02 | 4.58 | 6.43 | 69- Jalaun |
| 70- गाजीपुर | 13.52 | 21.75 | 4.79 | 6.54 | 70- Jhansi |
| 71- चन्दौली | 22.99 | 28.41 | 3.41 | 7.31 | 71- Lalitpur |
| 72- वाराणसी | 26.75 | 31.01 | 6.45 | 11.60 | 72- Hamirpur |
| 73- संतरविदास नगर | 51.36 | 33.75 | 4.14 | 7.18 | 73- Mahoba |
| 74- मिर्जापुर | 35.98 | 33.22 | 4.54 | 6.63 | 74- Banda |
| 75- सोनभद्र | 26.46 | 31.19 | 4.51 | 6.94 | 75- Chitrakoot |
| पूर्वी सम्भाग | 22.70 | 27.11 | 4.42 | 6.66 | Eastern Region |
| उत्तर प्रदेश | 28.82 | 39.41 | 4.88 | 7.62 | Uttar Pradesh |

8 - बैंकिंग, वित्त तथा सहकारिता

BANKING, FINANCE AND CO-OPERATION

| जिला/सम्भाग | 97. प्रति व्यक्ति | | | | District/Region |
|-------------------------|-------------------|-----------------|----------------|-----------------|-----------------------|
| | ऋण(₹) | | जमा(₹) | | |
| | Per Capita | | | | |
| | Credits(Rs.) | | Deposits(Rs.) | | |
| | 2000-01 | 2016-17 | 2000-01 | 2016-17 | |
| 1 | 282 | 283 | 284 | 285 | 1 |
| 1- सहारनपुर | 1853.28 | 19637.91 | 4985.22 | 29496.81 | 1- Saharanpur |
| 2- मुजफ्फरनगर | 1878.53 | 25437.97 | 4676.25 | 33663.30 | 2- Muzaffarnagar |
| 3- शामली | .. | 14593.20 | .. | 23017.75 | 3- Shamli |
| 4- बिजनौर | 1676.89 | 16277.83 | 3712.15 | 25698.38 | 4- Bijnor |
| 5- मुरादाबाद | 2114.45 | 23491.79 | 5289.45 | 42546.82 | 5- Moradabad |
| 6- संभल | .. | 11316.77 | .. | 14790.89 | 6- Sambhal |
| 7- रामपुर | 1323.12 | 11214.73 | 2339.84 | 18883.23 | 7- Rampur |
| 8- अमरोहा | 1021.34 | 12659.42 | 2653.42 | 21893.23 | 8- Amroha |
| 9- मेरठ | 3410.98 | 33807.57 | 9178.85 | 75868.97 | 9- Meerut |
| 10- बागपत | 762.62 | 13071.27 | 3587.97 | 27163.85 | 10- Baghpat |
| 11- गाजियाबाद | 4081.09 | 43331.73 | 11151.96 | 106879.96 | 11- Ghaziabad |
| 12- हापुड़ | .. | 19153.95 | .. | 33543.69 | 12- Hapur |
| 13- गौतमबुद्ध नगर | 4983.92 | 179652.31 | 23287.91 | 390835.50 | 13- G.B.Nagar |
| 14- बुलन्दशहर | 1031.10 | 14955.26 | 4274.13 | 28113.16 | 14- Bulandshahr |
| 15- अलीगढ़ | 1701.22 | 18130.73 | 6200.52 | 39192.87 | 15- Aligarh |
| 16- हाथरस | 1291.00 | 16035.82 | 3933.96 | 22919.40 | 16- Hathras |
| 17- मथुरा | 1807.46 | 21753.57 | 6199.40 | 40596.43 | 17- Mathura |
| 18- आगरा | 2485.57 | 38341.59 | 9270.75 | 66621.23 | 18- Agra |
| 19- फिरोजाबाद | 1108.62 | 11942.92 | 3702.39 | 23454.08 | 19- Firozabad |
| 20- एटा | 821.37 | 15459.90 | 2563.23 | 26335.54 | 20- Etah |
| 21- कासगंज | .. | 9037.09 | .. | 15627.85 | 21- Kasganj |
| 22- मेनपुरी | 969.95 | 10160.00 | 2917.50 | 21370.00 | 22- Mainpuri |
| 23- बदायूँ | 786.79 | 7178.97 | 1723.08 | 11161.45 | 23- Badaun |
| 24- बरेली | 1407.44 | 16142.21 | 4664.53 | 35196.16 | 24- Bareilly |
| 25- पीलीभीत | 1076.12 | 12468.75 | 2550.77 | 16825.89 | 25- Pilibhit |
| 26- शाहजहाँपुर | 1210.86 | 12520.88 | 3035.65 | 19483.45 | 26- Shahjahanpur |
| 27- फर्रुखाबाद | 1116.17 | 9076.70 | 3644.58 | 22984.86 | 27- Farrukhabad |
| 28- कन्नौज | 876.70 | 10189.73 | 2615.13 | 21116.07 | 28- Kannauj |
| 29- इटावा | 815.83 | 8913.04 | 3647.35 | 34835.49 | 29- Etawah |
| 30- औरैया | 419.49 | 5813.01 | 2535.35 | 21199.19 | 30- Auraiya |
| पश्चिमी सम्भाग | 1722.14 | 22414.51 | 5238.68 | 44059.56 | Western Region |
| 31- खीरी | 1099.01 | 10286.16 | 2305.64 | 14252.18 | 31- Kheri |
| 32- सीतापुर | 616.94 | 6643.12 | 2343.81 | 14222.85 | 32- Sitapur |
| 33- हरदोई | 613.90 | 7834.19 | 2131.68 | 15513.37 | 33- Hardoi |
| 34- उन्नाव | 594.10 | 6793.08 | 3273.58 | 24912.01 | 34- Unnao |
| 35- लखनऊ | 8768.20 | 70136.85 | 26580.14 | 252439.88 | 35- Lucknow |
| 36- रायबरेली | 626.41 | 7864.16 | 3277.37 | 23095.38 | 36- Rae Bareli |
| 37- कानपुर देहात | 1098.05 | 8055.70 | 3606.59 | 21140.30 | 37- Kanpur Dehat |
| 38- कानपुर नगर | 5029.45 | 47997.89 | 15230.79 | 125001.06 | 38- Kanpur Nagar |
| 39- फतेहपुर | 523.29 | 7282.22 | 2598.32 | 21724.26 | 39- Fatehpur |
| 40- बाराबंकी | 857.66 | 10422.85 | 2775.27 | 19243.91 | 40- Barabanki |
| केन्द्रीय सम्भाग | 2303.41 | 21225.48 | 7330.10 | 62414.55 | Central Region |

8 - बैंकिंग, वित्त तथा सहकारिता

BANKING, FINANCE AND CO-OPERATION

| जिला/सम्भाग | 97.प्रति व्यक्ति | | | | District/Region |
|---------------------------|------------------|-----------------|----------------|-----------------|---------------------------|
| | ऋण(₹) | | जमा(₹) | | |
| | Per Capita | | | | |
| | Credits(Rs.) | | Deposits(Rs.) | | |
| | 2000-01 | 2016-17 | 2000-01 | 2016-17 | |
| 1 | 282 | 283 | 284 | 285 | 1 |
| 41- जालौन | 887.27 | 13107.66 | 3137.99 | 23390.68 | 41- Jalaun |
| 42- झाँसी | 1633.28 | 21821.19 | 6550.18 | 54612.11 | 42- Jhansi |
| 43- ललितपुर | 762.17 | 14668.14 | 2382.94 | 19078.17 | 43- Lalitpur |
| 44- हमीरपुर | 813.71 | 13294.54 | 2259.58 | 22721.58 | 44- Hamirpur |
| 45- महोबा | 737.05 | 15170.63 | 2471.39 | 21478.80 | 45- Mahoba |
| 46- बांदा | 727.20 | 14267.91 | 2126.48 | 23182.76 | 46- Banda |
| 47- चित्रकूट | 675.59 | 9581.48 | 2094.23 | 17150.49 | 47- Chitrakoot |
| बुन्देलखण्ड सम्भाग | 958.77 | 15128.80 | 3318.11 | 28213.19 | Bundelkhand Region |
| 48- प्रतापगढ़ | 586.63 | 4908.51 | 3456.52 | 23810.63 | 48- Pratapgarh |
| 49- कौशाम्बी | 430.40 | 4241.22 | 1910.06 | 15600.23 | 49- Kaushambi |
| 50- इलाहाबाद | 1419.93 | 13276.77 | 7755.58 | 56879.05 | 50- Allahabad |
| 51- फैजाबाद | 1005.93 | 8237.50 | 4498.93 | 31691.09 | 51- Faizabad |
| 52- अम्बेदकर नगर | 611.22 | 5712.63 | 2703.09 | 19748.26 | 52- Ambedkar Nagar |
| 53- सुल्तानपुर | 938.62 | 6426.08 | 4068.03 | 26507.57 | 53- Sultanpur |
| 54- अमेठी | .. | 9735.21 | .. | 28997.18 | 54- Amethi |
| 55- बहराइच | 688.42 | 6754.90 | 1998.64 | 12219.33 | 55- Bahraich |
| 56- श्रावस्ती | 446.58 | 7415.41 | 1464.24 | 13656.02 | 56- Shravasti |
| 57- बलरामपुर | 660.69 | 5594.20 | 2669.93 | 15590.06 | 57- Balrampur |
| 58- गोण्डा | 659.59 | 7620.43 | 2915.21 | 18523.30 | 58- Gonda |
| 59- सिद्धार्थ नगर | 494.86 | 3904.49 | 2082.71 | 14115.17 | 59- Siddharth Nagar |
| 60- बस्ती | 1057.99 | 6437.99 | 3152.54 | 22461.36 | 60- Basti |
| 61- संतकबीर नगर | 460.09 | 5337.26 | 2201.13 | 17655.25 | 61- Sant Kabir Nagar |
| 62- महाराजगंज | 609.06 | 5406.96 | 2122.84 | 13242.15 | 62- Mahrajganj |
| 63- गोरखपुर | 1551.07 | 14395.30 | 6531.48 | 53385.03 | 63- Gorakhpur |
| 64- कुशीनगर | 717.91 | 5560.37 | 2318.82 | 16734.59 | 64- Kushinagar |
| 65- देवरिया | 750.71 | 5897.44 | 3991.09 | 26962.76 | 65- Deoria |
| 66- आजमगढ़ | 530.92 | 5042.51 | 4280.61 | 30226.72 | 66- Azamgarh |
| 67- मऊ | 499.58 | 5509.86 | 4155.98 | 29949.64 | 67- Mau |
| 68- बलिया | 649.13 | 4853.11 | 4579.67 | 26805.88 | 68- Ballia |
| 69- जौनपुर | 751.70 | 5889.52 | 4526.80 | 28015.12 | 69- Jaunpur |
| 70- गाजीपुर | 592.90 | 6136.94 | 4385.58 | 28219.21 | 70- Ghazipur |
| 71- चन्दौली | 740.82 | 6793.17 | 3222.15 | 23908.92 | 71- Chandauli |
| 72- वाराणसी | 2993.39 | 26830.88 | 11194.99 | 86513.46 | 72- Varanasi |
| 73- संतरविदास नगर | 2981.63 | 9199.29 | 5805.09 | 27253.86 | 73- Sant Ravidas Nagar |
| 74- मिर्जापुर | 1339.20 | 8219.74 | 3722.41 | 24741.15 | 74- Mirzapur |
| 75- सोनभद्र | 1342.28 | 9712.78 | 5073.47 | 31144.09 | 75- Sonbhadra |
| पूर्वी सम्भाग | 972.66 | 8139.15 | 4351.48 | 30025.38 | Eastern Region |
| उत्तर प्रदेश | 1489.16 | 16139.45 | 5167.33 | 40952.21 | Uttar Pradesh |

8 - बैंकिंग, वित्त तथा सहकारिता

BANKING, FINANCE AND CO-OPERATION

| जिला/सम्भाग | 98.प्रति लाख जनसंख्या पर सहकारी कृषि विपणन केन्द्रों की (क्रय.केन्द्र) संख्या | | 99.प्रति लाख जनसंख्या पर सहकारी विपणन (क्रय-विक्रय)समितियों की संख्या | | District/Region |
|-------------------------|--|-------------|--|-------------|-----------------------|
| | No. of co-operative agricultral marketing centres(Purchase centres) per lakh of population | | No. of co-operative marketing societies per lakh of population | | |
| | 2000-01 | 2016-17 | 2000-01 | 2016-17 | |
| 1 | 286 | 287 | 288 | 289 | 1 |
| 1- सहारनपुर | 1.36 | 4.15 | 0.24 | 0.13 | 1- Saharanpur |
| 2- मुजफ्फरनगर | 0.95 | 3.87 | 0.11 | 0.10 | 2- Muzaffarnagar |
| 3- शामली | .. | 3.25 | .. | 0.07 | 3- Shamli |
| 4- बिजनौर | 1.85 | 4.88 | 0.12 | 0.10 | 4- Bijnor |
| 5- मुरादाबाद | 2.82 | 2.85 | 0.16 | 0.03 | 5- Moradabad |
| 6- संभल | .. | 3.69 | .. | 0.12 | 6- Sambhal |
| 7- रामपुर | 5.98 | 4.55 | 0.15 | 0.12 | 7- Rampur |
| 8- अमरोहा | 1.86 | 3.31 | 0.00 | 0.10 | 8- Amroha |
| 9- मेरठ | 1.23 | 3.87 | 0.23 | 0.11 | 9- Meerut |
| 10- बागपत | .. | 4.70 | 0.17 | 0.15 | 10- Baghpat |
| 11- गाजियाबाद | 0.03 | 0.82 | 0.12 | 0.07 | 11- Ghaziabad |
| 12- हापुड़ | .. | 3.47 | .. | 0.07 | 12- Hapur |
| 13- गौतमबुद्ध नगर | 2.93 | 1.71 | 0.25 | 0.16 | 13- G.B.Nagar |
| 14- बुलन्दशहर | 3.79 | 4.68 | 0.37 | 0.24 | 14- Bulandshahr |
| 15- अलीगढ़ | 2.50 | 3.24 | 0.23 | 0.12 | 15- Aligarh |
| 16- हाथरस | 3.14 | 5.13 | 0.23 | 0.18 | 16- Hathras |
| 17- मथुरा | 2.56 | 3.96 | 0.19 | 0.14 | 17- Mathura |
| 18- आगरा | 0.80 | 2.38 | 0.13 | 0.08 | 18- Agra |
| 19- फिरोजाबाद | 1.46 | 3.40 | 0.10 | 0.07 | 19- Firozabad |
| 20- एटा | 3.90 | 6.62 | 0.17 | 0.22 | 20- Etah |
| 21- कासगंज | .. | 2.99 | .. | 0.13 | 21- Kasganj |
| 22- मेनपुरी | 3.76 | 4.20 | 0.25 | 0.15 | 22- Mainpuri |
| 23- बदायूँ | 6.32 | 4.88 | 0.13 | 0.10 | 23- Badaun |
| 24- बरेली | 2.97 | 3.68 | 0.08 | 0.06 | 24- Bareilly |
| 25- पीलीभीत | 9.61 | 4.82 | 0.30 | 0.13 | 25- Pilibhit |
| 26- शाहजहाँपुर | 6.19 | 4.95 | 0.16 | 0.12 | 26- Shahjahanpur |
| 27- फर्रुखाबाद | 4.18 | 4.05 | 0.31 | 0.20 | 27- Farrukhabad |
| 28- कन्नौज | 2.95 | 3.29 | 0.28 | 0.17 | 28- Kannauj |
| 29- इटावा | 3.43 | 5.23 | 0.29 | 0.18 | 29- Etawah |
| 30- औरैया | 5.08 | 6.23 | 0.25 | 0.27 | 30- Auraiya |
| पश्चिमी सम्भाग | 2.93 | 3.82 | 0.16 | 0.12 | Western Region |
| 31- खीरी | 3.65 | 4.31 | 0.21 | 0.16 | 31- Kheri |
| 32- सीतापुर | 1.79 | 3.69 | 0.13 | 0.10 | 32- Sitapur |
| 33- हरदोई | 2.64 | 3.55 | 0.11 | 0.11 | 33- Hardoi |
| 34- उन्नाव | 1.70 | 6.07 | 0.11 | 0.06 | 34- Unnao |
| 35- लखनऊ | 0.76 | 2.44 | 0.05 | 0.04 | 35- Lucknow |
| 36- रायबरेली | 2.15 | 5.55 | 0.13 | 0.14 | 36- Rae Bareli |
| 37- कानपुर देहात | 4.41 | 6.46 | 0.37 | 0.16 | 37- Kanpur Dehat |
| 38- कानपुर नगर | 0.72 | 2.26 | 0.02 | 0.08 | 38- Kanpur Nagar |
| 39- फतेहपुर | 2.81 | 4.46 | 0.17 | 0.14 | 39- Fatehpur |
| 40- बाराबंकी | 1.75 | 4.34 | 0.07 | 0.03 | 40- Barabanki |
| केन्द्रीय सम्भाग | 2.05 | 4.03 | 0.12 | 0.10 | Central Region |

8 - बैंकिंग, वित्त तथा सहकारिता

BANKING, FINANCE AND CO-OPERATION

| जिला/सम्भाग | 98.प्रति लाख जनसंख्या पर सहकारी कृषि | | 99.प्रति लाख जनसंख्या पर सहकारी | | District/Region |
|---------------------------|---|-------------|--|-------------|---------------------------|
| | विपणन केन्द्रों की (क्रय.केन्द्र) संख्या | | विपणन (क्रय-विक्रय)समितियों की संख्या | | |
| | No. of co-operative agricultural marketing centres(Purchase centres) per lakh of population | | No. of co-operative marketing societies per lakh of population | | |
| | 2000-01 | 2016-17 | 2000-01 | 2016-17 | |
| 1 | 286 | 287 | 288 | 289 | 1 |
| 41- जालौन | 1.78 | 4.61 | 0.41 | 0.33 | 41- Jalaun |
| 42- झाँसी | 1.31 | 3.55 | 0.34 | 0.28 | 42- Jhansi |
| 43- ललितपुर | 1.84 | 3.69 | 0.20 | 0.15 | 43- Lalitpur |
| 44- हमीरपुर | 1.34 | 5.37 | 0.67 | 0.54 | 44- Hamirpur |
| 45- महोबा | 0.84 | 5.69 | 0.42 | 0.31 | 45- Mahoba |
| 46- बाँदा | 0.93 | 3.06 | 0.26 | 0.16 | 46- Banda |
| 47- चित्रकूट | 1.24 | 4.72 | 0.12 | 0.09 | 47- Chitrakoot |
| बुन्देलखण्ड सम्भाग | 1.34 | 4.18 | 0.30 | 0.26 | Bundelkhand Region |
| 48- प्रतापगढ़ | 1.17 | 5.87 | 0.11 | 0.09 | 48- Pratapgarh |
| 49- कौशाम्बी | 0.23 | 5.32 | 0.15 | 0.17 | 49- Kaushambi |
| 50- इलाहाबाद | 0.97 | 5.54 | 0.14 | 0.08 | 50- Allahabad |
| 51- फैजाबाद | 1.91 | 4.02 | 0.14 | 0.08 | 51- Faizabad |
| 52- अम्बेदकर नगर | 2.07 | 4.53 | 0.10 | 0.08 | 52- Ambedkar Nagar |
| 53- सुल्तानपुर | 0.75 | 4.93 | 0.06 | 0.04 | 53- Sultanpur |
| 54- अमेठी | .. | 6.42 | .. | 0.06 | 54- Amethi |
| 55- बहराइच | 2.68 | 3.17 | 0.16 | 0.07 | 55- Bahraich |
| 56- श्रावस्ती | 1.44 | 5.17 | 0.09 | 0.09 | 56- Shrawasti |
| 57- बलरामपुर | 1.24 | 5.30 | 0.18 | 0.12 | 57- Balrampur |
| 58- गोण्डा | 2.09 | 4.90 | 0.21 | 0.08 | 58- Gonda |
| 59- सिद्धार्थ नगर | 1.86 | 5.20 | 0.20 | 0.11 | 59- Siddharth Nagar |
| 60- बस्ती | 3.19 | 11.87 | 0.24 | 0.04 | 60- Basti |
| 61- संतकबीर नगर | 3.22 | 7.28 | - | 0.05 | 61- Sant Kabir Nagar |
| 62- महाराजगंज | 4.70 | 4.59 | 0.14 | 0.20 | 62- Mahrajganj |
| 63- गोरखपुर | 2.72 | 2.89 | 0.18 | 0.10 | 63- Gorakhpur |
| 64- कुशीनगर | 3.07 | 6.06 | 0.21 | 0.08 | 64- Kushinagar |
| 65- देवरिया | 3.58 | 6.14 | 0.14 | 0.18 | 65- Deoria |
| 66- आजमगढ़ | 0.98 | 4.35 | 0.02 | 0.12 | 66- Azamgarh |
| 67- मऊ | 2.16 | 5.67 | 0.21 | 0.21 | 67- Mau |
| 68- बलिया | 1.67 | 5.82 | 0.18 | 0.14 | 68- Ballia |
| 69- जौनपुर | 1.20 | 4.10 | 0.12 | 0.11 | 69- Jaunpur |
| 70- गाजीपुर | 0.85 | 4.70 | 0.13 | 0.18 | 70- Ghazipur |
| 71- चन्दौली | 1.15 | 5.08 | 0.06 | 0.09 | 71- Chandauli |
| 72- वाराणसी | 0.69 | 2.54 | 0.19 | 0.18 | 72- Varanasi |
| 73- संतरविदास नगर | 0.66 | 3.56 | 0.07 | 0.06 | 73- Sant Ravidas Nagar |
| 74- मिर्जापुर | 1.60 | 3.76 | 0.23 | 0.11 | 74- Mirzapur |
| 75- सोनभद्र | 1.02 | 3.59 | 0.14 | 0.10 | 75- Sonbhadra |
| पूर्वी सम्भाग | 1.78 | 4.95 | 0.11 | 0.11 | Eastern Region |
| उत्तर प्रदेश | 2.23 | 4.33 | 0.14 | 0.12 | Uttar Pradesh |

8 - बैंकिंग, वित्त तथा सहकारिता

BANKING, FINANCE AND CO-OPERATION

| जिला/सम्भाग | 100.प्रति लाख ग्रामीण जनसंख्या पर प्राथमिक कृषि ऋण समितियों की संख्या | | 101.प्रति लाख जनसंख्या पर संयुक्त कृषि सहकारी समितियों की संख्या | | District/Region |
|-------------------------|--|-------------|--|-------------|-----------------------|
| | No. of primary agricultural credit societies per lakh of rural population | | No. of joint agricultural operative societies per lakh of population | | |
| | 2000-01 | 2016-17 | 2000-01 | 2016-17 | |
| 1 | 290 | 291 | 292 | 293 | 1 |
| 1- सहारनपुर | 3.72 | 4.58 | 1.33 | 0.93 | 1- Saharanpur |
| 2- मुजफ्फरनगर | 2.71 | 3.36 | 0.98 | 0.07 | 2- Muzaffarnagar |
| 3- शामली | .. | 3.34 | .. | 0.07 | 3- Shamli |
| 4- बिजनौर | 3.06 | 3.55 | 1.94 | 0.91 | 4- Bijnor |
| 5- मुरादाबाद | 2.42 | 2.89 | 1.06 | 0.46 | 5- Moradabad |
| 6- संभल | .. | 2.48 | .. | - | 6- Sambhal |
| 7- रामपुर | 3.32 | 3.66 | 3.32 | 2.55 | 7- Rampur |
| 8- अमरोहा | 3.60 | 3.33 | 1.73 | 1.24 | 8- Amroha |
| 9- मेरठ | 3.89 | 5.05 | 1.06 | 0.16 | 9- Meerut |
| 10- बागपत | 3.85 | 3.60 | - | 0.07 | 10- Baghpat |
| 11- गाजियाबाद | 1.91 | 4.13 | 0.39 | - | 11- Ghaziabad |
| 12- हापुड़ | .. | 3.94 | .. | - | 12- Hapur |
| 13- गौतमबुद्ध नगर | 3.27 | 5.49 | 2.10 | 1.14 | 13- G.B.Nagar |
| 14- बुलन्दशहर | 4.96 | 5.70 | 1.33 | 0.24 | 14- Bulandshahr |
| 15- अलीगढ़ | 3.41 | 5.09 | 0.90 | 0.07 | 15- Aligarh |
| 16- हाथरस | 6.97 | 6.66 | - | - | 16- Hathras |
| 17- मथुरा | 3.72 | 4.47 | 1.11 | - | 17- Mathura |
| 18- आगरा | 2.85 | 4.30 | 0.80 | 0.56 | 18- Agra |
| 19- फिरोजाबाद | 3.91 | 4.86 | 0.44 | 0.37 | 19- Firozabad |
| 20- एटा | 3.72 | 4.38 | 0.57 | - | 20- Etah |
| 21- कासगंज | .. | 3.05 | .. | - | 21- Kasganj |
| 22- मेनपुरी | 3.76 | 3.86 | 1.44 | - | 22- Mainpuri |
| 23- बदायूँ | 5.27 | 6.55 | 0.19 | 0.05 | 23- Badaun |
| 24- बरेली | 3.94 | 4.93 | 0.91 | 0.51 | 24- Bareilly |
| 25- पीलीभीत | 4.31 | 4.94 | 2.37 | 1.29 | 25- Pilibhit |
| 26- शाहजहाँपुर | 4.54 | 4.77 | 1.56 | 0.06 | 26- Shahjahanpur |
| 27- फर्रुखाबाद | 4.43 | 4.77 | 1.26 | 0.15 | 27- Farrukhabad |
| 28- कन्नौज | 3.46 | 3.49 | 1.01 | 0.84 | 28- Kannauj |
| 29- इटावा | 4.47 | 5.51 | 1.11 | 0.12 | 29- Etawah |
| 30- औरैया | 6.69 | 7.25 | 0.17 | 0.14 | 30- Auraiya |
| पश्चिमी सम्भाग | 3.66 | 4.50 | 0.97 | 0.42 | Western Region |
| 31- खीरी | 4.03 | 3.71 | 1.06 | 0.42 | 31- Kheri |
| 32- सीतापुर | 5.64 | 5.16 | 0.80 | 0.48 | 32- Sitapur |
| 33- हरदोई | 5.76 | 5.52 | 0.73 | 0.47 | 33- Hardoi |
| 34- उन्नाव | 6.62 | 7.10 | 0.77 | 0.33 | 34- Unnao |
| 35- लखनऊ | 2.58 | 6.13 | 0.07 | 1.39 | 35- Lucknow |
| 36- रायबरेली | 6.44 | 5.03 | 0.73 | 0.06 | 36- Rae Bareli |
| 37- कानपुर देहात | 6.12 | 6.10 | 1.57 | 1.21 | 37- Kanpur Dehat |
| 38- कानपुर नगर | 2.17 | 5.75 | 0.07 | 0.02 | 38- Kanpur Nagar |
| 39- फतेहपुर | 4.98 | 4.98 | 1.21 | 0.94 | 39- Fatehpur |
| 40- बाराबंकी | 5.72 | 4.88 | 0.63 | 0.39 | 40- Barabanki |
| केन्द्रीय सम्भाग | 4.78 | 5.29 | 0.75 | 0.55 | Central Region |

8 - बैंकिंग, वित्त तथा सहकारिता

BANKING, FINANCE AND CO-OPERATION

| जिला/सम्भाग | 100. प्रति लाख ग्रामीण जनसंख्या पर प्राथमिक कृषि ऋण समितियों की संख्या | | 101. प्रति लाख जनसंख्या पर संयुक्त कृषि सहकारी समितियों की संख्या | | District/Region |
|---------------------------|--|-------------|--|-------------|---------------------------|
| | No. of primary agricultural credit societies per lakh of rural population | | No. of joint agricultural operative societies per lakh of population | | |
| | 2000-01 | 2016-17 | 2000-01 | 2016-17 | |
| 1 | 290 | 291 | 292 | 293 | 1 |
| 41- जालौन | 14.35 | 5.35 | 1.09 | 0.89 | 41- Jalaun |
| 42- झाँसी | 3.37 | 5.06 | 1.71 | 0.05 | 42- Jhansi |
| 43- ललितपुर | 4.19 | 3.92 | 2.04 | 0.37 | 43- Lalitpur |
| 44- हमीरपुर | 4.70 | 5.25 | 1.05 | - | 44- Hamirpur |
| 45- महोबा | 5.50 | 6.08 | - | - | 45- Mahoba |
| 46- बांदा | 3.19 | 3.08 | 1.59 | 0.26 | 46- Banda |
| 47- चित्रकूट | 4.99 | 4.58 | 2.87 | 1.60 | 47- Chitrakoot |
| बुन्देलखण्ड सम्भाग | 5.89 | 4.61 | 1.22 | 0.43 | Bundelkhand Region |
| 48- प्रतापगढ़ | 6.38 | 6.00 | 0.73 | 0.17 | 48- Pratapgarh |
| 49- कौशाम्बी | 5.94 | 4.41 | - | - | 49- Kaushambi |
| 50- इलाहाबाद | 3.92 | 4.66 | 0.60 | 0.45 | 50- Allahabad |
| 51- फैजाबाद | 3.78 | 4.93 | 0.67 | 0.11 | 51- Faizabad |
| 52- अम्बेदकर नगर | 5.23 | 5.72 | 0.25 | 0.19 | 52- Ambedkar Nagar |
| 53- सुल्तानपुर | 5.79 | 5.08 | 0.37 | - | 53- Sultanpur |
| 54- अमेठी | .. | 7.26 | .. | - | 54- Amethi |
| 55- बहराइच | 6.50 | 3.46 | 0.83 | - | 55- Bahraich |
| 56- श्रावस्ती | 4.99 | 4.17 | - | - | 56- Shravasti |
| 57- बलरामपुर | 4.00 | 3.28 | 0.18 | 0.12 | 57- Balrampur |
| 58- गोण्डा | 8.20 | 5.17 | 0.68 | 0.42 | 58- Gonda |
| 59- सिद्धार्थ नगर | 6.22 | 5.29 | 0.15 | 0.07 | 59- Siddharth Nagar |
| 60- बस्ती | 5.22 | 4.99 | 0.87 | 0.15 | 60- Basti |
| 61- संतकबीर नगर | 5.82 | 5.36 | - | - | 61- Sant Kabir Nagar |
| 62- महाराजगंज | 4.43 | 3.76 | - | - | 62- Mahrajganj |
| 63- गोरखपुर | 5.04 | 5.30 | 0.44 | 0.31 | 63- Gorakhpur |
| 64- कुशीनगर | 4.97 | 4.27 | - | - | 64- Kushinagar |
| 65- देवरिया | 6.81 | 6.64 | 0.76 | 0.34 | 65- Deoria |
| 66- आजमगढ़ | 7.03 | 5.92 | 0.58 | 0.02 | 66- Azamgarh |
| 67- मऊ | 5.67 | 5.39 | 0.70 | 0.55 | 67- Mau |
| 68- बलिया | 5.99 | 5.62 | 1.08 | 0.78 | 68- Ballia |
| 69- जौनपुर | 5.31 | 5.47 | 0.84 | 0.69 | 69- Jaunpur |
| 70- गाजीपुर | 5.96 | 5.44 | 0.95 | 0.31 | 70- Ghazipur |
| 71- चन्दौली | 5.06 | 4.85 | - | 0.47 | 71- Chandauli |
| 72- वाराणसी | 2.98 | 4.52 | 1.20 | 0.61 | 72- Varanasi |
| 73- संतरविदास नगर | 3.84 | 3.85 | 0.07 | - | 73- Sant Ravidas Nagar |
| 74- मिर्जापुर | 4.11 | 4.00 | 1.51 | 0.78 | 74- Mirzapur |
| 75- सोनभद्र | 4.16 | 4.00 | - | 0.53 | 75- Sonbhadra |
| पूर्वी सम्भाग | 5.17 | 5.03 | 0.56 | 0.28 | Eastern Region |
| उत्तर प्रदेश | 4.58 | 4.88 | 0.78 | 0.39 | Uttar Pradesh |

8 - बैंकिंग, वित्त तथा सहकारिता

BANKING, FINANCE AND CO-OPERATION

| जिला/सम्भाग | 102.प्रति लाख जनसंख्या पर सहकारी कृषि एवं ग्राम विकास बैंकों की संख्या | | 103.प्रति हजार वर्ग कि० मी० क्षेत्र पर सहकारी शीत गृहों की संख्या | | District/Region |
|-------------------------|--|-------------|---|-------------|-----------------------|
| | No. of co-operative agricultural and rural development banks per lakh population | | No. of co-operative cold storages per thousand sq. km. area | | |
| | 2000-01 | 2016-17 | 2000-01 | 2016-17 | |
| 1 | 294 | 295 | 296 | 297 | 1 |
| 1- सहारनपुर | 0.21 | 0.16 | - | - | 1- Saharanpur |
| 2- मुजफ्फरनगर | 0.19 | 0.16 | 0.25 | 0.25 | 2- Muzaffarnagar |
| 3- शामली | .. | 0.15 | .. | .. | 3- Shamli |
| 4- बिजनौर | 1.94 | 0.20 | - | - | 4- Bijnor |
| 5- मुरादाबाद | 0.13 | 0.09 | 0.78 | 0.34 | 5- Moradabad |
| 6- संभल | .. | 0.21 | .. | .. | 6- Sambhal |
| 7- रामपुर | 0.31 | 0.24 | - | 0.42 | 7- Rampur |
| 8- अमरोहा | 0.26 | 0.20 | 0.46 | - | 8- Amroha |
| 9- मेरठ | 0.13 | 0.11 | 0.17 | 1.17 | 9- Meerut |
| 10- बागपत | 0.17 | 0.15 | - | - | 10- Baghpat |
| 11- गाजियाबाद | 0.15 | 0.05 | 0.50 | - | 11- Ghaziabad |
| 12- हापुड़ | .. | 0.21 | .. | .. | 12- Hapur |
| 13- गौतमबुद्ध नगर | 0.08 | 0.10 | - | - | 13- G.B.Nagar |
| 14- बुलन्दशहर | 0.23 | 0.18 | 0.87 | 0.66 | 14- Bulandshahr |
| 15- अलीगढ़ | 0.23 | 0.17 | 1.08 | 0.82 | 15- Aligarh |
| 16- हाथरस | 0.29 | 0.24 | - | 0.54 | 16- Hathras |
| 17- मथुरा | 0.28 | 0.21 | 0.30 | 0.30 | 17- Mathura |
| 18- आगरा | 0.22 | 0.19 | - | - | 18- Agra |
| 19- फिरोजाबाद | 0.14 | 0.22 | - | - | 19- Firozabad |
| 20- एटा | 0.25 | 0.37 | 0.67 | 1.23 | 20- Etah |
| 21- कासगंज | .. | 0.33 | .. | - | 21- Kasganj |
| 22- मैनपुरी | 0.25 | 0.25 | 0.73 | 0.72 | 22- Mainpuri |
| 23- बदायूँ | 0.32 | 0.20 | 0.39 | .. | 23- Badaun |
| 24- बरेली | 0.25 | 0.20 | 0.24 | 0.24 | 24- Bareilly |
| 25- पीलीभीत | 0.24 | 0.27 | 0.57 | 0.54 | 25- Pilibhit |
| 26- शाहजहाँपुर | 0.39 | 0.34 | 0.22 | 0.23 | 26- Shahjahanpur |
| 27- फर्रुखाबाद | 0.19 | 0.15 | 2.33 | 1.83 | 27- Farrukhabad |
| 28- कन्नौज | 0.21 | 0.22 | - | 0.48 | 28- Kannauj |
| 29- इटावा | 0.29 | 0.24 | 1.31 | 1.30 | 29- Etawah |
| 30- औरैया | 0.16 | 0.14 | - | - | 30- Auraiya |
| पश्चिमी सम्भाग | 0.22 | 0.19 | 0.45 | 0.41 | Western Region |
| 31- खीरी | 0.21 | 0.20 | 0.26 | 0.26 | 31- Kheri |
| 32- सीतापुर | 0.22 | 0.18 | 0.17 | 0.17 | 32- Sitapur |
| 33- हरदोई | 0.17 | 0.16 | 0.33 | 0.33 | 33- Hardoi |
| 34- उन्नाव | 0.18 | 0.15 | 0.22 | 0.22 | 34- Unnao |
| 35- लखनऊ | 0.10 | 0.08 | - | - | 35- Lucknow |
| 36- रायबरेली | 0.24 | 0.20 | 0.43 | .. | 36- Rae Bareli |
| 37- कानपुर देहात | 0.25 | 0.21 | 0.32 | 0.33 | 37- Kanpur Dehat |
| 38- कानपुर नगर | 0.09 | 0.08 | - | - | 38- Kanpur Nagar |
| 39- फतेहपुर | 0.17 | 0.14 | 0.48 | 0.48 | 39- Fatehpur |
| 40- बाराबंकी | 0.22 | 0.17 | 0.51 | 0.45 | 40- Barabanki |
| केन्द्रीय सम्भाग | 0.18 | 0.15 | 0.29 | 0.24 | Central Region |

8 - बैंकिंग, वित्त तथा सहकारिता

BANKING, FINANCE AND CO-OPERATION

| जिला/सम्भाग | 102.प्रति लाख जनसंख्या पर सहकारी कृषि एवं ग्राम विकास बैंकों की संख्या | | 103.प्रति हजार वर्ग कि० मी० क्षेत्र पर सहकारी शीत गृहों की संख्या | | District/Region |
|---------------------------|--|-------------|---|-------------|---------------------------|
| | No. of co-operative agricultural and rural development banks per lakh population | | No. of co-operative cold storages per thousand sq. km. area | | |
| | 2000-01 | 2016-17 | 2000-01 | 2016-17 | |
| 1 | 294 | 295 | 296 | 297 | 1 |
| 41- जालौन | 0.27 | 0.22 | - | - | 41- Jalaun |
| 42- झाँसी | 0.22 | 0.19 | - | - | 42- Jhansi |
| 43- ललितपुर | 0.30 | 0.22 | - | - | 43- Lalitpur |
| 44- हमीरपुर | 0.28 | 0.27 | - | - | 44- Hamirpur |
| 45- महोबा | 0.28 | 0.21 | - | - | 45- Mahoba |
| 46- बांदा | 0.19 | 0.16 | - | - | 46- Banda |
| 47- चित्रकूट | 0.12 | 0.09 | - | - | 47- Chitrakoot |
| बुन्देलखण्ड सम्भाग | 0.24 | 0.19 | - | - | Bundelkhand Region |
| 48- प्रतापगढ़ | 0.18 | 0.15 | 0.81 | 0.81 | 48- Pratapgarh |
| 49- कौशाम्बी | 0.15 | 0.11 | - | 0.56 | 49- Kaushambi |
| 50- इलाहाबाद | 0.14 | 0.11 | 3.84 | 1.09 | 50- Allahabad |
| 51- फैजाबाद | 0.09 | 0.08 | 1.20 | 1.28 | 51- Faizabad |
| 52- अम्बेदकर नगर | 0.14 | 0.12 | 0.40 | 0.43 | 52- Ambedkar Nagar |
| 53- सुल्तानपुर | 0.15 | 0.08 | 0.23 | 0.33 | 53- Sultanpur |
| 54- अमेठी | .. | 0.17 | .. | .. | 54- Amethi |
| 55- बहराइच | 0.12 | 0.07 | - | - | 55- Bahraich |
| 56- श्रावस्ती | 0.08 | 0.09 | - | - | 56- Shrawasti |
| 57- बलरामपुर | 0.17 | 0.12 | - | - | 57- Balrampur |
| 58- गोण्डा | 0.18 | 0.16 | - | - | 58- Gonda |
| 59- सिद्धार्थ नगर | 0.14 | 0.11 | - | - | 59- Siddharth Nagar |
| 60- बस्ती | 0.09 | 0.08 | 0.72 | 0.74 | 60- Basti |
| 61- संतकबीर नगर | 0.07 | 0.05 | - | - | 61- Sant Kabir Nagar |
| 62- महाराजगंज | 0.13 | 0.14 | - | - | 62- Mahrajganj |
| 63- गोरखपुर | 0.10 | 0.08 | - | - | 63- Gorakhpur |
| 64- कुशीनगर | 0.10 | 0.08 | - | - | 64- Kushinagar |
| 65- देवरिया | 0.10 | 0.09 | 0.78 | 0.79 | 65- Deoria |
| 66- आजमगढ़ | 0.17 | 0.14 | 1.18 | 0.49 | 66- Azamgarh |
| 67- मऊ | 0.16 | 0.13 | - | 1.75 | 67- Mau |
| 68- बलिया | 0.14 | 0.12 | 0.34 | 0.34 | 68- Ballia |
| 69- जौनपुर | 0.12 | 0.11 | 0.99 | 0.99 | 69- Jaunpur |
| 70- गाजीपुर | 0.13 | 0.10 | 1.18 | 1.18 | 70- Ghazipur |
| 71- चन्दौली | 0.12 | 0.09 | - | - | 71- Chandauli |
| 72- वाराणसी | 0.06 | 0.05 | 0.39 | 1.30 | 72- Varanasi |
| 73- संतरविदास नगर | 0.07 | 0.06 | - | - | 73- Sant Ravidas Nagar |
| 74- मिर्जापुर | 0.09 | 0.11 | 0.44 | 0.45 | 74- Mirzapur |
| 75- सोनभद्र | 0.13 | 0.10 | - | - | 75- Sonbhadra |
| पूर्वी सम्भाग | 0.13 | 0.10 | 0.43 | 0.45 | Eastern Region |
| उत्तर प्रदेश | 0.18 | 0.15 | 0.36 | 0.34 | Uttar Pradesh |

†जनपद शामली, हापुड, अमेठी व रायबरेली तथा संभल व बदायूँ की सूचनायें क्रमशः मुजफ्फरनगर, गाजियाबाद, सुल्तानपुर व मुरादाबाद में सम्मिलित हैं ।

† Information of Shamli, Hapur, Amethi & Rae Bareilly and Sambhal & Badaun are included in Muzaffarnagar, Ghaziabad, Sultanpur and Moradabad respectively.

8 - बैंकिंग, वित्त तथा सहकारिता

BANKING, FINANCE AND CO-OPERATION

| जिला/सम्भाग | 104.प्रति लाख जनसंख्या पर सहकारी विधायन संयन्त्रों की संख्या | | 105.प्रति लाख हेक्टेयर शुद्ध बोये गये क्षेत्र पर सहकारी कृषि विपणन केन्द्रों की संख्या | | District/Region |
|-------------------------|---|-------------|---|--------------|-----------------------|
| | No. of co-operative processing plants per lakh of population | | No. of agricultural marketing centres per lakh hect. net area sown | | |
| | 2000-01 | 2016-17 | 2000-01 | 2016-17 | |
| 1 | 298 | 299 | 300 | 301 | 1 |
| 1- सहारनपुर | 0.07 | 0.08 | 14.26 | 57.45 | 1- Saharanpur |
| 2- मुजफ्फरनगर | - | - | 10.41 | 55.18 | 2- Muzaffarnagar |
| 3- शामली | .. | - | .. | 41.98 | 3- Shamli |
| 4- बिजनौर | - | - | 17.15 | 59.03 | 4- Bijnor |
| 5- मुरादाबाद | - | - | 33.20 | 53.11 | 5- Moradabad |
| 6- संभल | .. | 0.04 | .. | 43.80 | 6- Sambhal |
| 7- रामपुर | 0.10 | 0.08 | 59.92 | 60.79 | 7- Rampur |
| 8- अमरोहा | - | - | 16.36 | 39.06 | 8- Amroha |
| 9- मेरठ | - | - | 11.83 | 72.45 | 9- Meerut |
| 10- बागपत | - | - | .. | 59.26 | 10- Baghpat |
| 11- गाजियाबाद | - | 0.02 | 20.25 | 66.79 | 11- Ghaziabad |
| 12- हापुड़ | .. | - | .. | 57.54 | 12- Hapur |
| 13- गौतमबुद्ध नगर | - | - | 12.80 | 51.53 | 13- G.B.Nagar |
| 14- बुलन्दशहर | 0.03 | 0.03 | 38.74 | 59.40 | 14- Bulandshahr |
| 15- अलीगढ़ | 0.03 | - | 24.98 | 42.92 | 15- Aligarh |
| 16- हाथरस | - | 0.06 | 28.84 | 57.60 | 16- Hathras |
| 17- मथुरा | - | 0.04 | 19.68 | 41.34 | 17- Mathura |
| 18- आगरा | - | - | 10.05 | 44.41 | 18- Agra |
| 19- फिरोजाबाद | - | - | 17.05 | 50.82 | 19- Firozabad |
| 20- एटा | - | - | 33.80 | 48.44 | 20- Etah |
| 21- कासगंज | .. | 0.20 | .. | 32.05 | 21- Kasganj |
| 22- मेनपुरी | - | 0.10 | 32.28 | 41.31 | 22- Mainpuri |
| 23- बदायूँ | 0.03 | 0.10 | 46.86 | 55.47 | 23- Badaun |
| 24- बरेली | 0.03 | 0.06 | 32.42 | 54.48 | 24- Bareilly |
| 25- पीलीभीत | 0.12 | 0.18 | 70.88 | 45.53 | 25- Pilibhit |
| 26- शाहजहाँपुर | 0.04 | 0.03 | 43.43 | 45.49 | 26- Shahjahanpur |
| 27- फर्रुखाबाद | - | 0.15 | 39.99 | 58.51 | 27- Farrukhabad |
| 28- कन्नौज | - | 0.11 | 28.23 | 41.38 | 28- Kannauj |
| 29- इटावा | 0.07 | - | 31.27 | 58.17 | 29- Etawah |
| 30- औरैया | - | - | 42.46 | 64.74 | 30- Auraiya |
| पश्चिमी सम्भाग | 0.02 | 0.04 | 29.29 | 51.55 | Western Region |
| 31- खीरी | - | 0.09 | 24.29 | 39.91 | 31- Kheri |
| 32- सीतापुर | - | 0.02 | 15.07 | 41.18 | 32- Sitapur |
| 33- हरदोई | - | 0.07 | 21.04 | 36.43 | 33- Hardoi |
| 34- उन्नाव | - | 0.06 | 15.41 | 64.06 | 34- Unnao |
| 35- लखनऊ | - | - | 19.69 | 92.31 | 35- Lucknow |
| 36- रायबरेली | 0.03 | 0.06 | 21.26 | 85.51 | 36- Rae Bareli |
| 37- कानपुर देहात | 0.06 | 0.11 | 32.52 | 55.95 | 37- Kanpur Dehat |
| 38- कानपुर नगर | 0.02 | - | 15.54 | 57.87 | 38- Kanpur Nagar |
| 39- फतेहपुर | 0.13 | 0.18 | 22.16 | 42.95 | 39- Fatehpur |
| 40- बाराबंकी | - | - | 18.58 | 63.21 | 40- Barabanki |
| केन्द्रीय सम्भाग | 0.02 | 0.05 | 20.48 | 52.48 | Central Region |

8 - बैंकिंग, वित्त तथा सहकारिता

BANKING, FINANCE AND CO-OPERATION

| जिला/सम्भाग | 104.प्रति लाख जनसंख्या पर सहकारी विधायन संयन्त्रों की संख्या | | 105.प्रति लाख हेक्टेयर शुद्ध बोये गये क्षेत्र पर सहकारी कृषि विपणन केन्द्रों की संख्या | | District/Region |
|---------------------------|---|-------------|---|--------------|---------------------------|
| | No. of co-operative processing plants per lakh of population | | No. of agricultural marketing centres per lakh hect. net area sown | | |
| | 2000-01 | 2016-17 | 2000-01 | 2016-17 | |
| | 1 | 298 | 299 | 300 | |
| 41- जालौन | 0.14 | 0.17 | 7.54 | 23.59 | 41- Jalaun |
| 42- झाँसी | 0.06 | - | 6.97 | 21.92 | 42- Jhansi |
| 43- ललितपुर | - | - | 7.11 | 16.45 | 43- Lalitpur |
| 44- हमीरपुर | 0.10 | 0.09 | 4.31 | 20.35 | 44- Hamirpur |
| 45- महोबा | - | - | 2.75 | 23.19 | 45- Mahoba |
| 46- बांदा | - | - | 4.12 | 16.63 | 46- Banda |
| 47- चित्रकूट | - | - | 5.74 | 30.60 | 47- Chitrakoot |
| बुन्देलखण्ड सम्भाग | 0.05 | 0.04 | 5.59 | 21.14 | Bundelkhand Region |
| 48- प्रतापगढ़ | - | - | 14.47 | 97.80 | 48- Pratapgarh |
| 49- कौशाम्बी | - | 0.06 | 2.40 | 71.65 | 49- Kaushambi |
| 50- इलाहाबाद | 0.02 | - | 13.01 | 108.36 | 50- Allahabad |
| 51- फैजाबाद | - | - | 23.12 | 61.97 | 51- Faizabad |
| 52- अम्बेदकर नगर | - | 0.04 | 25.06 | 69.14 | 52- Ambedkar Nagar |
| 53- सुल्तानपुर | 0.06 | 0.04 | 8.33 | 73.22 | 53- Sultanpur |
| 54- अमेठी | .. | - | .. | 78.79 | 54- Amethi |
| 55- बहराइच | 0.08 | 0.07 | 22.67 | 41.89 | 55- Bahraich |
| 56- श्रावस्ती | - | - | 9.94 | 41.29 | 56- Shrawasti |
| 57- बलरामपुर | - | 0.04 | 10.46 | 60.19 | 57- Balrampur |
| 58- गोण्डा | 0.04 | 0.03 | 20.59 | 66.26 | 58- Gonda |
| 59- सिद्धार्थ नगर | - | 0.04 | 15.33 | 62.77 | 59- Siddharth Nagar |
| 60- बस्ती | 0.05 | 0.08 | 31.73 | 149.47 | 60- Basti |
| 61- संतकबीर नगर | - | - | 35.34 | 111.37 | 61- Sant Kabir Nagar |
| 62- महाराजगंज | - | - | 50.05 | 68.29 | 62- Mahrajganj |
| 63- गोरखपुर | 0.08 | 0.06 | 39.45 | 56.86 | 63- Gorakhpur |
| 64- कुशीनगर | - | - | 39.96 | 106.30 | 64- Kushinagar |
| 65- देवरिया | 0.04 | 0.03 | 48.95 | 102.33 | 65- Deoria |
| 66- आजमगढ़ | - | 0.04 | 12.86 | 72.33 | 66- Azamgarh |
| 67- मऊ | 0.05 | 0.08 | 31.02 | 113.39 | 67- Mau |
| 68- बलिया | 0.04 | 0.06 | 20.94 | 94.55 | 68- Ballia |
| 69- जौनपुर | - | 0.02 | 16.13 | 70.35 | 69- Jaunpur |
| 70- गाजीपुर | 0.06 | 0.10 | 9.87 | 71.95 | 70- Ghazipur |
| 71- चन्दौली | - | 0.09 | 13.76 | 78.65 | 71- Chandauli |
| 72- वाराणसी | 0.03 | - | 19.14 | 104.49 | 72- Varanasi |
| 73- संतरविदास नगर | - | - | 12.77 | 83.30 | 73- Sant Ravidas Nagar |
| 74- मिर्जापुर | - | - | 15.62 | 47.97 | 74- Mirzapur |
| 75- सोनभद्र | - | - | 7.78 | 46.54 | 75- Sonbhadra |
| पूर्वी सम्भाग | 0.02 | 0.03 | 20.87 | 77.72 | Eastern Region |
| उत्तर प्रदेश | 0.02 | 0.04 | 0.02 | 56.69 | Uttar Pradesh |

'kp) cks k x; k {k0 o"l 2014&15 ij vk/kfjr gA Net area sown is based on year 2014-15

9-रोजगार एवं मानव शक्ति

EMPLOYMENT AND MAN POWER

| जिला/सम्भाग | 106.कुल जनसंख्या में मुख्य कर्मकरों का प्रतिशत | | 107.कृषि में लगे मुख्य कर्मकरों का कुल मुख्य कर्मकरों से प्रतिशत | | District/Region |
|-------------------------|--|--------------|--|--------------|-----------------------|
| | Percentage of main workers to total population | | Percentage of main agricultural workers to total main workers | | |
| | 2001 | 2011 | 2001 | 2011 | |
| 1 | 302 | 303 | 304 | 305 | 1 |
| 1- सहारनपुर | 23.90 | 25.46 | 43.75 | 47.91 | 1- Saharanpur |
| 2- मुजफ्फरनगर | 25.39 | 26.20 | 43.19 | 51.52 | 2- Muzaffarnagar |
| 3- शामली | .. | .. | .. | .. | 3- Shamli |
| 4- बिजनौर | 22.62 | 22.80 | 63.18 | 50.27 | 4- Bijnor |
| 5- मुरादाबाद | 26.07 | 23.16 | 46.24 | 49.81 | 5- Moradabad |
| 6- संभल | .. | .. | .. | .. | 6- Sambhal |
| 7- रामपुर | 23.76 | 24.16 | 55.78 | 59.99 | 7- Rampur |
| 8- अमरोहा | 25.53 | 24.65 | 91.27 | 58.70 | 8- Amroha |
| 9- मेरठ | 24.79 | 25.87 | 27.99 | 32.35 | 9- Meerut |
| 10- बागपत | 24.90 | 25.67 | 42.47 | 48.40 | 10- Baghpat |
| 11- गाजियाबाद | 24.14 | 26.76 | 26.15 | 17.80 | 11- Ghaziabad |
| 12- हापुड़ | .. | .. | .. | .. | 12- Hapur |
| 13- गीतमबुद्ध नगर | 27.95 | 27.82 | 27.72 | 19.31 | 13- G.B.Nagar |
| 14- बुलन्दशहर | 26.14 | 25.30 | 34.97 | 48.54 | 14- Bulandshahr |
| 15- अलीगढ़ | 23.31 | 23.57 | 40.67 | 46.00 | 15- Aligarh |
| 16- हाथरस | 22.11 | 21.56 | 43.22 | 55.98 | 16- Hathras |
| 17- मथुरा | 25.94 | 23.35 | 36.95 | 47.19 | 17- Mathura |
| 18- आगरा | 22.48 | 23.77 | 36.72 | 36.61 | 18- Agra |
| 19- फिरोजाबाद | 21.86 | 22.96 | 36.57 | 44.25 | 19- Firozabad |
| 20- एटा | 23.90 | 23.41 | 60.28 | 70.78 | 20- Etah |
| 21- कासगंज | .. | 24.66 | .. | 71.76 | 21- Kasganj |
| 22- मैनपुरी | 22.87 | 22.73 | 85.40 | 74.26 | 22- Mainpuri |
| 23- बदायूँ | 25.05 | 23.79 | 65.76 | 77.52 | 23- Badaun |
| 24- बरेली | 23.84 | 23.47 | 45.84 | 51.15 | 24- Bareilly |
| 25- पीलीभीत | 20.85 | 22.82 | 92.44 | 72.10 | 25- Pilibhit |
| 26- शाहजहाँपुर | 24.97 | 23.27 | 61.47 | 70.98 | 26- Shahjahanpur |
| 27- फर्रुखाबाद | 24.25 | 25.18 | 56.50 | 66.42 | 27- Farrukhabad |
| 28- कन्नौज | 24.99 | 25.29 | 82.46 | 72.20 | 28- Kannauj |
| 29- इटावा | 22.30 | 22.86 | 52.54 | 63.77 | 29- Etawah |
| 30- औरैया | 24.17 | 23.61 | 52.94 | 72.05 | 30- Auraiya |
| पश्चिमी सम्भाग | 24.19 | 24.28 | 44.67 | 51.28 | Western Region |
| 31- खीरी | 26.13 | 23.83 | 65.74 | 76.95 | 31- Kheri |
| 32- सीतापुर | 25.53 | 22.83 | 64.01 | 74.59 | 32- Sitapur |
| 33- हरदोई | 26.60 | 23.70 | 80.11 | 77.38 | 33- Hardoi |
| 34- उन्नाव | 25.39 | 24.51 | 54.45 | 68.87 | 34- Unnao |
| 35- लखनऊ | 24.68 | 25.11 | 22.80 | 20.74 | 35- Lucknow |
| 36- रायबरेली | 23.00 | 18.94 | 49.50 | 64.15 | 36- Rae Bareli |
| 37- कानपुर देहात | 24.13 | 24.98 | 54.94 | 73.35 | 37- Kanpur Dehat |
| 38- कानपुर नगर | 24.96 | 26.83 | 21.73 | 27.24 | 38- Kanpur Nagar |
| 39- फतेहपुर | 25.75 | 25.45 | 51.81 | 70.02 | 39- Fatehpur |
| 40- बाराबंकी | 27.09 | 25.59 | 56.01 | 73.31 | 40- Barabanki |
| केन्द्रीय सम्भाग | 25.36 | 24.17 | 49.37 | 59.51 | Central Region |

9-रोजगार एवं मानव शक्ति

EMPLOYMENT AND MAN POWER

| जिला/सम्भाग | 106. कुल जनसंख्या में मुख्य कर्मकरों का प्रतिशत | | 107. कृषि में लगे मुख्य कर्मकरों का कुल मुख्य कर्मकरों से प्रतिशत | | District/Region |
|---------------------------|---|--------------|---|--------------|---------------------------|
| | Percentage of main workers to total population | | Percentage of main agricultural workers to total main workers | | |
| | 2001 | 2011 | 2001 | 2011 | |
| 1 | 302 | 303 | 304 | 305 | 1 |
| 41- जालौन | 24.48 | 24.87 | 47.53 | 69.65 | 41- Jalaun |
| 42- झाँसी | 26.76 | 28.02 | 39.90 | 56.54 | 42- Jhansi |
| 43- ललितपुर | 29.57 | 29.23 | 74.81 | 77.91 | 43- Lalitpur |
| 44- हमीरपुर | 27.27 | 26.30 | 48.07 | 68.71 | 44- Hamirpur |
| 45- महोबा | 26.90 | 27.25 | 49.53 | 68.33 | 45- Mahoba |
| 46- बांदा | 27.47 | 26.86 | 52.17 | 73.97 | 46- Banda |
| 47- चित्रकूट | 27.99 | 28.50 | 54.86 | 77.95 | 47- Chitrakoot |
| बुन्देलखण्ड सम्भाग | 27.01 | 27.19 | 48.06 | 69.44 | Bundelkhand Region |
| 48- प्रतापगढ़ | 21.19 | 17.23 | 45.54 | 60.60 | 48- Pratapgarh |
| 49- कौशाम्बी | 25.18 | 25.96 | 47.81 | 72.03 | 49- Kaushambi |
| 50- इलाहाबाद | 22.41 | 21.61 | 35.02 | 44.48 | 50- Allahabad |
| 51- फैजाबाद | 25.27 | 20.10 | 44.78 | 60.23 | 51- Faizabad |
| 52- अम्बेदकर नगर | 21.82 | 18.39 | 45.26 | 61.13 | 52- Ambedkar Nagar |
| 53- सुल्तानपुर | 21.12 | 18.20 | 49.44 | 63.65 | 53- Sultanpur |
| 54- अमेठी | .. | .. | .. | .. | 54- Amethi |
| 55- बहराइच | 23.43 | 21.32 | 61.22 | 78.45 | 55- Bahraich |
| 56- श्रावस्ती | 39.59 | 20.83 | 60.98 | 83.25 | 56- Shrawasti |
| 57- बलरामपुर | 29.82 | 21.35 | 69.67 | 79.26 | 57- Balrampur |
| 58- गोण्डा | 25.21 | 21.54 | 60.81 | 74.93 | 58- Gonda |
| 59- सिद्धार्थ नगर | 24.19 | 17.50 | 53.43 | 76.07 | 59- Siddharth Nagar |
| 60- बस्ती | 23.19 | 18.00 | 67.48 | 70.53 | 60- Basti |
| 61- संतकबीर नगर | 20.77 | 15.48 | 46.32 | 66.45 | 61- Sant Kabir Nagar |
| 62- महाराजगंज | 22.05 | 16.36 | 44.29 | 69.73 | 62- Mahrajganj |
| 63- गोरखपुर | 18.38 | 16.81 | 38.11 | 45.33 | 63- Gorakhpur |
| 64- कुशीनगर | 19.88 | 14.68 | 44.80 | 67.50 | 64- Kushinagar |
| 65- देवरिया | 17.15 | 14.69 | 39.04 | 51.96 | 65- Deoria |
| 66- आजमगढ़ | 19.55 | 17.00 | 52.89 | 59.26 | 66- Azamgarh |
| 67- मऊ | 21.39 | 17.97 | 34.34 | 42.54 | 67- Mau |
| 68- बलिया | 18.28 | 17.58 | 40.61 | 55.33 | 68- Ballia |
| 69- जौनपुर | 20.17 | 19.95 | 50.14 | 65.83 | 69- Jaunpur |
| 70- गाजीपुर | 21.31 | 21.18 | 45.76 | 64.48 | 70- Ghazipur |
| 71- चन्दौली | 20.69 | 17.51 | 37.08 | 50.86 | 71- Chandauli |
| 72- वाराणसी | 24.56 | 25.04 | 34.32 | 27.17 | 72- Varanasi |
| 73- संतरविदास नगर | 20.06 | 18.18 | 23.53 | 36.01 | 73- Sant Ravidas Nagar |
| 74- मिर्जापुर | 24.05 | 21.51 | 39.26 | 54.65 | 74- Mirzapur |
| 75- सोनभद्र | 23.93 | 21.33 | 50.52 | 62.67 | 75- Sonbhadra |
| पूर्वी सम्भाग | 22.02 | 19.12 | 43.54 | 59.42 | Eastern Region |
| उत्तर प्रदेश | 23.67 | 22.34 | 45.27 | 56.74 | Uttar Pradesh |

9-रोजगार एवं मानव शक्ति

EMPLOYMENT AND MAN POWER

| जिला/सम्भाग | 108.कृषि में लगे मुख्य कर्मकरों का कुल जनसंख्या से प्रतिशत | | 109.कृषि में लगे मुख्य पुरुष कर्मकरों का कुल मुख्य पुरुष कर्मकरों से प्रतिशत | | District/Region |
|-------------------------|---|--------------|--|--------------|-----------------------|
| | Percentage of agricultural main workers to total population | | Percentage of main male agricultural workers to total main male agricultural workers | | |
| | 2001 | 2011 | 2001 | 2011 | |
| 1 | 306 | 307 | 308 | 309 | 1 |
| 1- सहारनपुर | 12.35 | 12.20 | 52.44 | 48.95 | 1- Saharanpur |
| 2- मुजफ्फरनगर | 14.30 | 13.50 | 56.60 | 52.82 | 2- Muzaffarnagar |
| 3- शामली | .. | .. | .. | .. | 3- Shamli |
| 4- बिजनौर | 17.84 | 11.46 | 57.80 | 51.77 | 4- Bijnor |
| 5- मुरादाबाद | 14.34 | 11.53 | 56.21 | 51.27 | 5- Moradabad |
| 6- संभल | .. | .. | .. | .. | 6- Sambhal |
| 7- रामपुर | 15.79 | 14.49 | 67.84 | 62.62 | 7- Rampur |
| 8- अमरोहा | 29.11 | 14.47 | 64.46 | 60.49 | 8- Amroha |
| 9- मेरठ | 8.43 | 8.37 | 34.38 | 32.71 | 9- Meerut |
| 10- बागपत | 13.88 | 12.42 | 55.91 | 49.71 | 10- Baghpat |
| 11- गाजियाबाद | 7.40 | 4.76 | 22.69 | 18.13 | 11- Ghaziabad |
| 12- हापुड़ | .. | .. | .. | .. | 12- Hapur |
| 13- गौतमबुद्ध नगर | 9.12 | 5.37 | 33.55 | 20.00 | 13- G.B.Nagar |
| 14- बुलन्दशहर | 13.64 | 12.28 | 54.13 | 50.24 | 14- Bulandshahr |
| 15- अलीगढ़ | 12.45 | 10.84 | 52.10 | 47.89 | 15- Aligarh |
| 16- हाथरस | 12.68 | 12.07 | 58.51 | 58.05 | 16- Hathras |
| 17- मथुरा | 13.73 | 11.02 | 52.02 | 47.38 | 17- Mathura |
| 18- आगरा | 9.98 | 8.70 | 40.41 | 38.24 | 18- Agra |
| 19- फिरोजाबाद | 9.82 | 10.16 | 46.36 | 47.03 | 19- Firozabad |
| 20- एटा | 17.52 | 16.57 | 74.67 | 74.74 | 20- Etah |
| 21- कासगंज | .. | 17.70 | .. | 75.08 | 21- Kasganj |
| 22- मैनपुरी | 23.49 | 16.88 | 78.48 | 76.84 | 22- Mainpuri |
| 23- बदायूँ | 19.76 | 18.44 | 80.29 | 79.84 | 23- Badaun |
| 24- बरेली | 13.87 | 12.00 | 59.85 | 54.87 | 24- Bareilly |
| 25- पीलीभीत | 24.68 | 16.45 | 72.69 | 74.62 | 25- Pilibhit |
| 26- शाहजहाँपुर | 18.19 | 16.51 | 74.19 | 73.72 | 26- Shahjahanpur |
| 27- फर्रुखाबाद | 16.65 | 16.72 | 70.77 | 70.21 | 27- Farrukhabad |
| 28- कन्नौज | 27.17 | 18.26 | 77.23 | 77.99 | 28- Kannauj |
| 29- इटावा | 14.46 | 14.58 | 65.97 | 65.93 | 29- Etawah |
| 30- औरैया | 17.42 | 17.01 | 72.77 | 73.62 | 30- Auraiya |
| पश्चिमी सम्भाग | 13.56 | 12.45 | 57.34 | 53.48 | Western Region |
| 31- खीरी | 20.67 | 18.34 | 80.10 | 79.44 | 31- Kheri |
| 32- सीतापुर | 19.90 | 17.03 | 79.06 | 77.31 | 32- Sitapur |
| 33- हरदोई | 25.88 | 18.34 | 80.74 | 79.78 | 33- Hardoi |
| 34- उन्नाव | 18.68 | 16.88 | 73.30 | 69.19 | 34- Unnao |
| 35- लखनऊ | 6.79 | 5.21 | 27.29 | 20.64 | 35- Lucknow |
| 36- रायबरेली | 17.64 | 12.15 | 71.32 | 64.38 | 36- Rae Bareli |
| 37- कानपुर देहात | 18.04 | 18.32 | 74.72 | 74.18 | 37- Kanpur Dehat |
| 38- कानपुर नगर | 6.51 | 7.31 | 24.73 | 27.06 | 38- Kanpur Nagar |
| 39- फतेहपुर | 19.52 | 17.82 | 71.75 | 69.27 | 39- Fatehpur |
| 40- बाराबंकी | 20.61 | 18.76 | 76.23 | 74.12 | 40- Barabanki |
| केन्द्रीय सम्भाग | 16.18 | 14.38 | 63.82 | 60.56 | Central Region |

9-रोजगार एवं मानव शक्ति

EMPLOYMENT AND MAN POWER

| जिला/सम्भाग | 108.कृषि में लगे मुख्य कर्मकरों का कुल जनसंख्या से प्रतिशत | | 109.कृषि में लगे मुख्य पुरुष कर्मकरों का कुल मुख्य पुरुष कर्मकरों से प्रतिशत | | District/Region |
|---------------------------|---|--------------|--|--------------|---------------------------|
| | Percentage of agricultural main workers to total population | | Percentage of main male agricultural workers to total main male agricultural workers | | |
| | 2001 | 2011 | 2001 | 2011 | |
| 1 | 306 | 307 | 308 | 309 | 1 |
| 41- जालौन | 17.09 | 17.32 | 69.41 | 70.71 | 41- Jalaun |
| 42- झाँसी | 14.77 | 15.84 | 53.35 | 54.63 | 42- Jhansi |
| 43- ललितपुर | 32.32 | 22.77 | 74.51 | 77.08 | 43- Lalitpur |
| 44- हमीरपुर | 19.77 | 18.07 | 70.65 | 68.23 | 44- Hamirpur |
| 45- महोबा | 19.58 | 18.62 | 70.21 | 67.63 | 45- Mahoba |
| 46- बांदा | 21.52 | 19.86 | 72.86 | 72.58 | 46- Banda |
| 47- चित्रकूट | 22.16 | 22.21 | 75.71 | 76.24 | 47- Chitrakoot |
| बुन्देलखण्ड सम्भाग | 18.93 | 18.88 | 68.07 | 68.50 | Bundelkhand Region |
| 48- प्रतापगढ़ | 15.27 | 10.44 | 69.05 | 58.99 | 48- Pratapgarh |
| 49- कौशाम्बी | 18.75 | 18.70 | 71.77 | 70.33 | 49- Kaushambi |
| 50- इलाहाबाद | 11.86 | 9.61 | 47.22 | 42.04 | 50- Allahabad |
| 51- फैजाबाद | 17.66 | 12.10 | 67.79 | 60.41 | 51- Faizabad |
| 52- अम्बेदकर नगर | 15.14 | 11.24 | 67.36 | 61.17 | 52- Ambedkar Nagar |
| 53- सुल्तानपुर | 15.88 | 11.58 | 69.73 | 64.06 | 53- Sultanpur |
| 54- अमेठी | .. | .. | .. | .. | 54- Amethi |
| 55- बहराइच | 19.13 | 16.72 | 81.23 | 79.75 | 55- Bahraich |
| 56- श्रावस्ती | 34.65 | 17.34 | 87.71 | 85.28 | 56- Shravasti |
| 57- बलरामपुर | 29.57 | 16.92 | 82.50 | 79.06 | 57- Balrampur |
| 58- गण्डा | 20.65 | 16.14 | 81.58 | 77.18 | 58- Gonda |
| 59- सिद्धार्थ नगर | 20.33 | 13.31 | 82.39 | 76.10 | 59- Siddharth Nagar |
| 60- बस्ती | 23.80 | 12.70 | 76.48 | 71.19 | 60- Basti |
| 61- संतकबीर नगर | 15.95 | 10.28 | 74.94 | 67.05 | 61- Sant Kabir Nagar |
| 62- महाराजगंज | 17.33 | 11.41 | 75.91 | 69.73 | 62- Mahrajganj |
| 63- गोरखपुर | 11.49 | 7.62 | 51.32 | 44.78 | 63- Gorakhpur |
| 64- कुशीनगर | 15.34 | 9.91 | 75.14 | 68.54 | 64- Kushinagar |
| 65- देवरिया | 11.13 | 7.63 | 62.20 | 51.63 | 65- Deoria |
| 66- आजमगढ़ | 16.11 | 10.07 | 64.93 | 59.32 | 66- Azamgarh |
| 67- मऊ | 11.10 | 7.64 | 51.70 | 43.88 | 67- Mau |
| 68- बलिया | 11.69 | 9.73 | 62.59 | 55.96 | 68- Ballia |
| 69- जौनपुर | 15.58 | 13.13 | 63.76 | 63.79 | 69- Jaunpur |
| 70- गाजीपुर | 14.36 | 13.66 | 64.97 | 63.29 | 70- Ghazipur |
| 71- चन्दौली | 11.90 | 8.91 | 55.50 | 51.62 | 71- Chandauli |
| 72- वाराणसी | 10.74 | 6.80 | 22.05 | 24.43 | 72- Varanasi |
| 73- संतरविदास नगर | 6.75 | 6.55 | 31.28 | 34.12 | 73- Sant Ravidas Nagar |
| 74- मिर्जापुर | 13.53 | 11.76 | 52.48 | 52.69 | 74- Mirzapur |
| 75- सोनभद्र | 18.06 | 13.36 | 61.13 | 57.81 | 75- Sonbhadra |
| पूर्वी सम्भाग | 14.56 | 11.36 | 64.03 | 58.91 | Eastern Region |
| उत्तर प्रदेश | 14.70 | 12.68 | 61.57 | 57.47 | Uttar Pradesh |

9-रोजगार एवं मानव शक्ति

EMPLOYMENT AND MAN POWER

| जिला/सम्भाग | 110.सीमान्त कर्मकरों का कुल कर्मकरों से प्रतिशत | | 111.मुख्य कृषकों का कुल मुख्य कर्मकरों से प्रतिशत | | District/Region |
|-------------------------|--|--------------|--|--------------|-----------------------|
| | Percentage of marginal workers to total workers | | Percentage of main cultivators to total main workers | | |
| | 2001 | 2011 | 2001 | 2011 | |
| 1 | 310 | 311 | 312 | 313 | 1 |
| 1- सहारनपुर | 15.31 | 14.91 | 30.55 | 24.00 | 1- Saharanpur |
| 2- मुजफ्फरनगर | 23.32 | 15.96 | 36.21 | 28.44 | 2- Muzaffarnagar |
| 3- शामली | .. | .. | .. | .. | 3- Shamli |
| 4- बिजनौर | 19.92 | 22.82 | 32.71 | 25.11 | 4- Bijnor |
| 5- मुरादाबाद | 15.94 | 22.07 | 40.16 | 29.60 | 5- Moradabad |
| 6- संभल | .. | .. | .. | .. | 6- Sambhal |
| 7- रामपुर | 16.02 | 23.46 | 45.69 | 33.26 | 7- Rampur |
| 8- अमरोहा | 19.95 | 24.29 | 50.68 | 40.63 | 8- Amroha |
| 9- मेरठ | 17.71 | 18.31 | 24.97 | 19.75 | 9- Meerut |
| 10- बागपत | 23.78 | 19.72 | 42.70 | 33.62 | 10- Baghpat |
| 11- गाजियाबाद | 14.75 | 17.60 | 17.62 | 11.16 | 11- Ghaziabad |
| 12- हापुड़ | .. | .. | .. | .. | 12- Hapur |
| 13- गौतमबुद्ध नगर | 15.10 | 19.44 | 26.98 | 13.28 | 13- G.B.Nagar |
| 14- बुलन्दशहर | 32.98 | 24.55 | 40.32 | 33.09 | 14- Bulandshahr |
| 15- अलीगढ़ | 23.88 | 26.27 | 37.55 | 28.79 | 15- Aligarh |
| 16- हाथरस | 24.64 | 30.33 | 39.28 | 33.01 | 16- Hathras |
| 17- मथुरा | 30.19 | 29.27 | 43.00 | 32.08 | 17- Mathura |
| 18- आगरा | 17.29 | 24.41 | 31.27 | 23.62 | 18- Agra |
| 19- फिरोजाबाद | 18.59 | 24.67 | 35.04 | 28.83 | 19- Firozabad |
| 20- एटा | 17.77 | 23.90 | 60.51 | 51.50 | 20- Etah |
| 21- कासगंज | .. | 25.07 | .. | 53.79 | 21- Kasganj |
| 22- मैनपुरी | 16.87 | 24.26 | 67.30 | 55.52 | 22- Mainpuri |
| 23- बदायूं | 16.61 | 20.91 | 65.14 | 59.52 | 23- Badaun |
| 24- बरेली | 21.21 | 25.54 | 43.79 | 30.95 | 24- Bareilly |
| 25- पीलीभीत | 21.90 | 25.09 | 54.62 | 42.23 | 25- Pilibhit |
| 26- शाहजहाँपुर | 15.63 | 21.60 | 56.02 | 45.96 | 26- Shahjahanpur |
| 27- फर्रुखाबाद | 17.71 | 19.85 | 54.38 | 46.03 | 27- Farrukhabad |
| 28- कन्नौज | 24.15 | 20.14 | 63.17 | 52.50 | 28- Kannauj |
| 29- इटावा | 18.99 | 28.55 | 50.39 | 40.46 | 29- Etawah |
| 30- औरैया | 26.56 | 26.31 | 57.32 | 44.45 | 30- Auraiya |
| पश्चिमी सम्भाग | 20.35 | 22.46 | 42.22 | 32.77 | Western Region |
| 31- खीरी | 16.91 | 24.23 | 60.89 | 50.04 | 31- Kheri |
| 32- सीतापुर | 17.91 | 28.04 | 63.28 | 48.96 | 32- Sitapur |
| 33- हरदोई | 17.63 | 26.47 | 65.35 | 53.77 | 33- Hardoi |
| 34- उन्नाव | 26.00 | 32.27 | 61.52 | 48.27 | 34- Unnao |
| 35- लखनऊ | 17.14 | 25.31 | 21.03 | 11.84 | 35- Lucknow |
| 36- रायबरेली | 35.46 | 46.47 | 55.36 | 37.22 | 36- Rae Bareli |
| 37- कानपुर देहात | 26.50 | 28.66 | 59.07 | 43.58 | 37- Kanpur Dehat |
| 38- कानपुर नगर | 16.63 | 21.82 | 18.50 | 14.20 | 38- Kanpur Nagar |
| 39- फतेहपुर | 31.64 | 37.01 | 52.59 | 39.44 | 39- Fatehpur |
| 40- बाराबंकी | 26.37 | 30.06 | 60.06 | 46.20 | 40- Barabanki |
| केन्द्रीय सम्भाग | 22.60 | 29.53 | 50.01 | 37.57 | Central Region |

9-रोजगार एवं मानव शक्ति

EMPLOYMENT AND MAN POWER

| जिला/सम्भाग | 110.सीमान्त कर्मकरों का कुल कर्मकरों से प्रतिशत | | 111.मुख्य कृषकों का कुल मुख्य कर्मकरों से प्रतिशत | | District/Region |
|---------------------------|--|--------------|---|--------------|---------------------------|
| | Percentage of marginal workers to total workers | | Percentage of main cultivators to total main workers | | |
| | 2001 | 2011 | 2001 | 2011 | |
| 1 | 310 | 311 | 312 | 313 | 1 |
| 41- जालौन | 31.90 | 32.30 | 50.72 | 39.85 | 41- Jalaun |
| 42- झाँसी | 27.72 | 31.28 | 44.55 | 33.90 | 42- Jhansi |
| 43- ललितपुर | 31.54 | 29.07 | 68.60 | 61.31 | 43- Lalitpur |
| 44- हमीरपुर | 33.70 | 34.55 | 50.18 | 37.86 | 44- Hamirpur |
| 45- महोबा | 31.94 | 31.73 | 54.73 | 40.40 | 45- Mahoba |
| 46- बांदा | 33.41 | 31.13 | 54.74 | 41.83 | 46- Banda |
| 47- चित्रकूट | 30.72 | 28.31 | 61.91 | 46.28 | 47- Chitrakoot |
| बुन्देलखण्ड सम्भाग | 31.42 | 31.24 | 53.93 | 42.38 | Bundelkhand Region |
| 48- प्रतापगढ़ | 36.82 | 48.15 | 56.66 | 37.40 | 48- Pratapgarh |
| 49- कौशांबी | 35.80 | 35.01 | 44.77 | 27.02 | 49- Kaushambi |
| 50- इलाहाबाद | 33.79 | 39.07 | 36.10 | 26.23 | 50- Allahabad |
| 51- फैजाबाद | 35.91 | 40.26 | 54.55 | 38.93 | 51- Faizabad |
| 52- अम्बेदकर नगर | 34.78 | 43.99 | 51.24 | 36.24 | 52- Ambedkar Nagar |
| 53- सुल्तानपुर | 34.23 | 44.39 | 51.44 | 36.19 | 53- Sultanpur |
| 54- अमेठी | .. | .. | .. | .. | 54- Amethi |
| 55- बहराइच | 25.03 | 35.47 | 60.87 | 48.42 | 55- Bahraich |
| 56- श्रावस्ती | 30.34 | 42.35 | 73.14 | 54.14 | 56- Shrawasti |
| 57- बलरामपुर | 29.75 | 39.66 | 63.21 | 48.07 | 57- Balrampur |
| 58- गोण्डा | 25.76 | 36.81 | 68.70 | 47.82 | 58- Gonda |
| 59- सिद्धार्थ नगर | 36.45 | 49.03 | 63.43 | 46.27 | 59- Siddharth Nagar |
| 60- बस्ती | 34.24 | 43.38 | 62.51 | 49.24 | 60- Basti |
| 61- संतकबीर नगर | 39.67 | 50.79 | 56.61 | 39.02 | 61- Sant Kabir Nagar |
| 62- महाराजगंज | 43.63 | 55.82 | 54.42 | 34.61 | 62- Mahrajganj |
| 63- गोरखपुर | 39.03 | 44.78 | 37.21 | 23.42 | 63- Gorakhpur |
| 64- कुशीनगर | 41.94 | 53.15 | 49.72 | 33.65 | 64- Kushinagar |
| 65- देवरिया | 39.86 | 48.03 | 49.94 | 33.13 | 65- Deoria |
| 66- आजमगढ़ | 35.80 | 42.84 | 52.86 | 39.66 | 66- Azamgarh |
| 67- मऊ | 33.79 | 43.10 | 39.62 | 25.55 | 67- Mau |
| 68- बलिया | 36.49 | 44.14 | 39.62 | 27.03 | 68- Ballia |
| 69- जौनपुर | 35.09 | 37.63 | 55.53 | 43.16 | 69- Jaunpur |
| 70- गाजीपुर | 32.11 | 36.34 | 51.11 | 35.80 | 70- Ghazipur |
| 71- चन्दौली | 35.57 | 47.60 | 36.83 | 26.92 | 71- Chandauli |
| 72- वाराणसी | 21.51 | 24.57 | 20.91 | 16.49 | 72- Varanasi |
| 73- संतरविदास नगर | 30.12 | 39.02 | 27.83 | 23.43 | 73- Sant Ravidas Nagar |
| 74- मिर्जापुर | 30.19 | 39.11 | 35.09 | 26.50 | 74- Mirzapur |
| 75- सोनभद्र | 33.04 | 45.62 | 41.75 | 25.58 | 75- Sonbhadra |
| पूर्वी सम्भाग | 34.17 | 42.12 | 49.14 | 34.60 | Eastern Region |
| उत्तर प्रदेश | 27.13 | 32.18 | 46.98 | 34.90 | Uttar Pradesh |

9-रोजगार एवं मानव शक्ति

EMPLOYMENT AND MAN POWER

| जिला/सम्भाग | 112.मुख्य कृषि श्रमिकों का कुल मुख्य कर्मकरों से प्रतिशत | | 113.पारिवारिक उद्योग में लगे मुख्य कर्मकरों का कुल मुख्य कर्मकरों से प्रतिशत | | District/Region |
|-------------------------|---|--------------|--|-------------|-----------------------|
| | Percentage of main agricultural labourers to total main workers | | Percentage of main workers in household Industries to total main workers | | |
| | 2001 | 2011 | 2001 | 2011 | |
| 1 | 314 | 315 | 316 | 317 | 1 |
| 1- सहारनपुर | 21.11 | 23.91 | 3.85 | 3.05 | 1- Saharanpur |
| 2- मुजफ्फरनगर | 20.12 | 23.08 | 3.32 | 3.05 | 2- Muzaffarnagar |
| 3- शामली | .. | .. | .. | .. | 3- Shamli |
| 4- बिजनौर | 46.18 | 25.16 | 5.29 | 4.30 | 4- Bijnor |
| 5- मुरादाबाद | 14.85 | 20.21 | 4.74 | 5.65 | 5- Moradabad |
| 6- संभल | .. | .. | .. | .. | 6- Sambhal |
| 7- रामपुर | 20.73 | 26.73 | 5.40 | 6.00 | 7- Rampur |
| 8- अमरोहा | 63.33 | 18.08 | 6.82 | 4.46 | 8- Amroha |
| 9- मेरठ | 9.04 | 12.60 | 4.44 | 5.41 | 9- Meerut |
| 10- बागपत | 13.02 | 14.78 | 4.01 | 4.17 | 10- Baghpat |
| 11- गाजियाबाद | 13.05 | 6.64 | 4.09 | 5.08 | 11- Ghaziabad |
| 12- हापुड़ | .. | .. | .. | .. | 12- Hapur |
| 13- गौतमबुद्ध नगर | 5.66 | 6.02 | 3.57 | 5.68 | 13- G.B.Nagar |
| 14- बुलन्दशहर | 11.85 | 15.45 | 4.49 | 5.02 | 14- Bulandshahr |
| 15- अलीगढ़ | 15.88 | 17.21 | 5.44 | 5.67 | 15- Aligarh |
| 16- हाथरस | 18.07 | 22.97 | 5.79 | 5.96 | 16- Hathras |
| 17- मथुरा | 9.94 | 15.11 | 3.72 | 4.58 | 17- Mathura |
| 18- आगरा | 13.13 | 12.99 | 5.73 | 6.27 | 18- Agra |
| 19- फिरोजाबाद | 9.87 | 15.42 | 5.37 | 7.11 | 19- Firozabad |
| 20- एटा | 12.80 | 19.28 | 3.82 | 4.40 | 20- Etah |
| 21- कासगंज | .. | 17.97 | .. | 4.19 | 21- Kasganj |
| 22- मैनपुरी | 35.43 | 18.74 | 2.16 | 3.60 | 22- Mainpuri |
| 23- बदरयू | 13.71 | 18.01 | 2.16 | 2.64 | 23- Badaun |
| 24- बरेली | 14.39 | 20.21 | 3.75 | 7.72 | 24- Bareilly |
| 25- पीलीभीत | 63.74 | 29.87 | 2.85 | 2.69 | 25- Pilibhit |
| 26- शाहजहाँपुर | 16.85 | 25.02 | 2.97 | 2.79 | 26- Shahjahanpur |
| 27- फर्रुखाबाद | 14.28 | 20.39 | 5.87 | 5.56 | 27- Farrukhabad |
| 28- कन्नौज | 45.55 | 19.70 | 7.93 | 8.26 | 28- Kannauj |
| 29- इटावा | 14.46 | 23.31 | 3.76 | 3.73 | 29- Etawah |
| 30- औरैया | 14.76 | 27.60 | 2.46 | 2.22 | 30- Auraiya |
| पश्चिमी सम्भाग | 13.86 | 18.51 | 4.33 | 4.87 | Western Region |
| 31- खीरी | 18.23 | 26.91 | 2.95 | 2.96 | 31- Kheri |
| 32- सीतापुर | 14.70 | 25.64 | 4.17 | 4.34 | 32- Sitapur |
| 33- हरदोई | 31.92 | 23.60 | 3.23 | 3.74 | 33- Hardoi |
| 34- उन्नाव | 12.05 | 20.60 | 3.49 | 3.80 | 34- Unnao |
| 35- लखनऊ | 6.49 | 8.90 | 4.44 | 6.08 | 35- Lucknow |
| 36- रायबरेली | 21.35 | 26.93 | 4.34 | 5.06 | 36- Rae Bareli |
| 37- कानपुर देहात | 15.69 | 29.77 | 2.96 | 2.84 | 37- Kanpur Dehat |
| 38- कानपुर नगर | 7.57 | 13.03 | 3.59 | 4.14 | 38- Kanpur Nagar |
| 39- फतेहपुर | 23.20 | 30.58 | 3.71 | 3.97 | 39- Fatehpur |
| 40- बाराबंकी | 16.00 | 27.11 | 6.30 | 6.17 | 40- Barabanki |
| केन्द्रीय सम्भाग | 13.77 | 21.94 | 3.94 | 4.40 | Central Region |

9-रोजगार एवं मानव शक्ति

EMPLOYMENT AND MAN POWER

| जिला/सम्भाग | 112.मुख्य कृषि श्रमिकों का कुल मुख्य कर्मकरों से प्रतिशत | | 113.पारिवारिक उद्योग में लगे मुख्य कर्मकरों का कुल मुख्य कर्मकरों से प्रतिशत | | District/Region |
|---------------------------|--|--------------|--|-------------|---------------------------|
| | Percentage of main agricultural labourers to total main workers | | Percentage of main workers in household Industries to total main workers | | |
| | 2001 | 2011 | 2001 | 2011 | |
| 1 | 314 | 315 | 316 | 317 | 1 |
| 41- जालौन | 19.07 | 29.81 | 3.59 | 3.48 | 41- Jalaun |
| 42- झाँसी | 10.65 | 22.64 | 5.46 | 4.87 | 42- Jhansi |
| 43- ललितपुर | 40.69 | 16.60 | 2.88 | 2.59 | 43- Lalitpur |
| 44- हमीरपुर | 22.32 | 30.85 | 3.04 | 3.63 | 44- Hamirpur |
| 45- महोबा | 18.05 | 27.93 | 3.26 | 3.43 | 45- Mahoba |
| 46- बांदा | 23.59 | 32.14 | 3.14 | 2.29 | 46- Banda |
| 47- चित्रकूट | 17.29 | 31.67 | 2.93 | 2.82 | 47- Chitrakoot |
| बुन्देलखण्ड सम्भाग | 16.16 | 27.06 | 3.64 | 3.38 | Bundelkhand Region |
| 48- प्रतापगढ़ | 15.42 | 23.20 | 5.66 | 6.42 | 48- Pratapgarh |
| 49- कोशाम्बी | 29.71 | 45.01 | 5.78 | 4.03 | 49- Kaushambi |
| 50- इलाहाबाद | 16.79 | 18.25 | 9.12 | 8.33 | 50- Allahabad |
| 51- फैजाबाद | 15.32 | 21.30 | 3.88 | 5.05 | 51- Faizabad |
| 52- अम्बेदकर नगर | 18.15 | 24.89 | 7.14 | 7.89 | 52- Ambedkar Nagar |
| 53- सुल्तानपुर | 23.73 | 27.46 | 6.33 | 6.71 | 53- Sultanpur |
| 54- अमेठी | .. | .. | .. | .. | 54- Amethi |
| 55- बहराइच | 20.80 | 30.03 | 2.22 | 2.65 | 55- Bahraich |
| 56- श्रावस्ती | 14.39 | 29.11 | 2.45 | 3.84 | 56- Shrawasti |
| 57- बलरामपुर | 35.96 | 31.19 | 2.31 | 3.41 | 57- Balrampur |
| 58- गोण्डा | 13.20 | 27.10 | 2.63 | 4.90 | 58- Gonda |
| 59- सिद्धार्थ नगर | 20.64 | 29.80 | 2.55 | 3.95 | 59- Siddharth Nagar |
| 60- बस्ती | 40.10 | 21.29 | 3.55 | 4.54 | 60- Basti |
| 61- संतकबीर नगर | 20.17 | 27.42 | 3.92 | 5.85 | 61- Sant Kabir Nagar |
| 62- महाराजगंज | 24.15 | 35.11 | 3.27 | 4.33 | 62- Mahrajganj |
| 63- गोरखपुर | 25.30 | 21.91 | 4.19 | 5.78 | 63- Gorakhpur |
| 64- कुशीनगर | 27.44 | 33.85 | 3.94 | 4.83 | 64- Kushinagar |
| 65- देवरिया | 14.97 | 18.83 | 4.35 | 5.50 | 65- Deoria |
| 66- आजमगढ़ | 29.52 | 19.59 | 9.40 | 9.07 | 66- Azamgarh |
| 67- मऊ | 12.24 | 16.99 | 21.40 | 22.09 | 67- Mau |
| 68- बलिया | 24.33 | 28.30 | 5.43 | 6.70 | 68- Ballia |
| 69- जौनपुर | 21.72 | 22.68 | 8.12 | 5.74 | 69- Jaunpur |
| 70- गाजीपुर | 16.28 | 28.68 | 6.04 | 4.99 | 70- Ghazipur |
| 71- चन्दौली | 20.71 | 23.94 | 8.50 | 9.12 | 71- Chandauli |
| 72- वाराणसी | 22.81 | 10.68 | 23.47 | 14.33 | 72- Varanasi |
| 73- संतरविदास नगर | 5.83 | 12.58 | 27.28 | 13.58 | 73- Sant Ravidas Nagar |
| 74- मिर्जापुर | 21.15 | 28.15 | 11.91 | 8.38 | 74- Mirzapur |
| 75- सोनभद्र | 33.70 | 37.09 | 2.68 | 3.65 | 75- Sonbhadra |
| पूर्वी सम्भाग | 17.00 | 24.82 | 7.29 | 6.94 | Eastern Region |
| उत्तर प्रदेश | 15.14 | 21.84 | 5.32 | 5.40 | Uttar Pradesh |

9-रोजगार एवं मानव शक्ति

EMPLOYMENT AND MAN POWER

| जिला/सम्भाग | 114.अन्य मुख्य कर्मकरों का कुल मुख्य कर्मकरों से प्रतिशत | | 115.कुल कर्मकरों का कुल जनसंख्या से प्रतिशत | | District/Region |
|-------------------------|---|--------------|--|--------------|-----------------------|
| | Percentage of other main workers to total main workers | | Percentage of total workers to total population | | |
| | 2001 | 2011 | 2001 | 2011 | |
| 1 | 318 | 319 | 320 | 321 | 1 |
| 1- सहारनपुर | 44.50 | 49.04 | 28.22 | 29.93 | 1- Saharanpur |
| 2- मुजफ्फरनगर | 40.35 | 45.42 | 33.11 | 31.17 | 2- Muzaffarnagar |
| 3- शामली | .. | .. | .. | .. | 3- Shamli |
| 4- बिजनौर | 37.89 | 45.43 | 28.24 | 29.54 | 4- Bijnor |
| 5- मुरादाबाद | 40.25 | 44.54 | 31.02 | 29.71 | 5- Moradabad |
| 6- संभल | .. | .. | .. | .. | 6- Sambhal |
| 7- रामपुर | 28.17 | 34.01 | 28.30 | 31.56 | 7- Rampur |
| 8- अमरोहा | 30.13 | 36.83 | 31.89 | 32.56 | 8- Amroha |
| 9- मेरठ | 61.55 | 62.23 | 30.12 | 31.67 | 9- Meerut |
| 10- बागपत | 40.26 | 47.43 | 32.67 | 31.98 | 10- Baghpat |
| 11- गाजियाबाद | 73.24 | 77.12 | 28.31 | 32.48 | 11- Ghaziabad |
| 12- हापुड़ | .. | .. | .. | .. | 12- Hapur |
| 13- गौतमबुद्ध नगर | 63.78 | 75.01 | 32.92 | 34.53 | 13- G.B.Nagar |
| 14- बुलन्दशहर | 43.33 | 46.44 | 39.00 | 33.53 | 14- Bulandshahr |
| 15- अलीगढ़ | 43.51 | 48.33 | 30.62 | 31.97 | 15- Aligarh |
| 16- हाथरस | 36.86 | 38.06 | 29.34 | 30.94 | 16- Hathras |
| 17- मथुरा | 43.34 | 48.23 | 37.16 | 33.01 | 17- Mathura |
| 18- आगरा | 54.67 | 57.12 | 27.18 | 31.45 | 18- Agra |
| 19- फिरोजाबाद | 49.71 | 48.63 | 26.85 | 30.48 | 19- Firozabad |
| 20- एटा | 22.88 | 24.81 | 29.07 | 30.77 | 20- Etah |
| 21- कासगंज | .. | 24.04 | .. | 32.91 | 21- Kasganj |
| 22- मैनपुरी | 20.21 | 22.14 | 27.51 | 30.02 | 22- Mainpuri |
| 23- बदायूँ | 18.98 | 19.84 | 30.04 | 30.08 | 23- Badaun |
| 24- बरेली | 38.07 | 41.13 | 30.26 | 31.52 | 24- Bareilly |
| 25- पीलीभीत | 25.59 | 25.21 | 26.70 | 30.46 | 25- Pilibhit |
| 26- शाहजहाँपुर | 24.17 | 26.23 | 29.60 | 29.68 | 26- Shahjahanpur |
| 27- फर्रुखाबाद | 25.47 | 28.01 | 29.47 | 31.42 | 27- Farrukhabad |
| 28- कन्नौज | 17.99 | 19.54 | 32.95 | 31.67 | 28- Kannauj |
| 29- इटावा | 31.39 | 32.50 | 27.53 | 31.99 | 29- Etawah |
| 30- औरैया | 25.45 | 25.73 | 32.90 | 32.04 | 30- Auraiya |
| पश्चिमी सम्भाग | 39.60 | 43.85 | 30.36 | 31.31 | Western Region |
| 31- खीरी | 17.94 | 20.08 | 31.45 | 31.45 | 31- Kheri |
| 32- सीतापुर | 17.85 | 21.06 | 31.09 | 31.73 | 32- Sitapur |
| 33- हरदोई | 17.09 | 18.88 | 32.30 | 32.23 | 33- Hardoi |
| 34- उन्नाव | 22.93 | 27.33 | 34.30 | 36.18 | 34- Unnao |
| 35- लखनऊ | 68.05 | 73.18 | 29.78 | 33.61 | 35- Lucknow |
| 36- रायबरेली | 23.01 | 30.79 | 35.63 | 35.37 | 36- Rae Bareli |
| 37- कानपुर देहात | 22.29 | 23.82 | 32.83 | 35.01 | 37- Kanpur Dehat |
| 38- कानपुर नगर | 70.35 | 68.62 | 29.94 | 34.32 | 38- Kanpur Nagar |
| 39- फतेहपुर | 22.50 | 26.01 | 37.67 | 40.41 | 39- Fatehpur |
| 40- बाराबंकी | 17.63 | 20.52 | 36.80 | 36.58 | 40- Barabanki |
| केन्द्रीय सम्भाग | 32.28 | 36.09 | 32.77 | 34.29 | Central Region |

9-रोजगार एवं मानव शक्ति

EMPLOYMENT AND MAN POWER

| जिला/सम्भाग | 114.अन्य मुख्य कर्मकरों का कुल मुख्य कर्मकरों से प्रतिशत | | 115.कुल कर्मकरों का कुल जनसंख्या से प्रतिशत | | District/Region |
|---------------------------|---|--------------|--|--------------|---------------------------|
| | Percentage of other main workers to total main workers | | Percentage of total workers to total population | | |
| | 2001 | 2011 | 2001 | 2011 | |
| 1 | 318 | 319 | 320 | 321 | 1 |
| 41- जालौन | 26.61 | 26.87 | 35.95 | 36.73 | 41- Jalaun |
| 42- झाँसी | 39.34 | 38.60 | 37.02 | 40.77 | 42- Jhansi |
| 43- ललितपुर | 21.31 | 19.50 | 43.20 | 41.20 | 43- Lalitpur |
| 44- हमीरपुर | 24.46 | 27.66 | 41.13 | 40.18 | 44- Hamirpur |
| 45- महोबा | 23.96 | 28.24 | 39.53 | 39.92 | 45- Mahoba |
| 46- बांदा | 21.57 | 23.74 | 41.25 | 39.00 | 46- Banda |
| 47- चित्रकूट | 17.88 | 19.23 | 40.40 | 39.75 | 47- Chitrakoot |
| बुन्देलखण्ड सम्भाग | 26.27 | 27.18 | 39.39 | 39.54 | Bundelkhand Region |
| 48- प्रतापगढ़ | 22.26 | 32.98 | 33.53 | 33.24 | 48- Pratapgarh |
| 49- कौशाम्बी | 19.74 | 23.94 | 39.22 | 39.95 | 49- Kaushambi |
| 50- इलाहाबाद | 40.64 | 47.19 | 33.85 | 35.47 | 50- Allahabad |
| 51- फैजाबाद | 26.25 | 34.72 | 39.43 | 33.64 | 51- Faizabad |
| 52- अम्बेदकर नगर | 23.47 | 30.98 | 33.45 | 32.84 | 52- Ambedkar Nagar |
| 53- सुल्तानपुर | 23.24 | 29.64 | 32.12 | 32.73 | 53- Sultanpur |
| 54- अमेठी | .. | .. | .. | .. | 54- Amethi |
| 55- बहराइच | 16.12 | 18.89 | 31.25 | 33.03 | 55- Bahraich |
| 56- श्रावस्ती | 10.02 | 12.92 | 56.83 | 36.13 | 56- Shrawasti |
| 57- बलरामपुर | 13.09 | 17.33 | 42.44 | 35.38 | 57- Balrampur |
| 58- गोण्डा | 15.47 | 20.18 | 33.96 | 34.09 | 58- Gonda |
| 59- सिद्धार्थ नगर | 13.38 | 19.98 | 38.06 | 34.34 | 59- Siddharth Nagar |
| 60- बस्ती | 19.05 | 24.93 | 35.26 | 31.80 | 60- Basti |
| 61- संतकबीर नगर | 19.30 | 27.70 | 34.44 | 31.45 | 61- Sant Kabir Nagar |
| 62- महाराजगंज | 18.17 | 25.95 | 39.12 | 37.03 | 62- Mahrajganj |
| 63- गोरखपुर | 41.68 | 48.89 | 30.14 | 30.44 | 63- Gorakhpur |
| 64- कुशीनगर | 18.90 | 27.67 | 34.24 | 31.34 | 64- Kushinagar |
| 65- देवरिया | 30.74 | 42.53 | 28.51 | 28.26 | 65- Deoria |
| 66- आजमगढ़ | 23.79 | 31.67 | 30.45 | 29.74 | 66- Azamgarh |
| 67- मऊ | 26.74 | 35.37 | 32.31 | 31.58 | 67- Mau |
| 68- बलिया | 30.63 | 37.97 | 28.78 | 31.47 | 68- Ballia |
| 69- जौनपुर | 25.28 | 28.43 | 31.07 | 31.98 | 69- Jaunpur |
| 70- गाजीपुर | 26.56 | 30.54 | 31.39 | 33.27 | 70- Ghazipur |
| 71- चन्दौली | 33.95 | 40.02 | 32.11 | 33.42 | 71- Chandauli |
| 72- वाराणसी | 50.77 | 58.50 | 31.29 | 33.20 | 72- Varanasi |
| 73- संतरविदास नगर | 39.05 | 50.41 | 28.71 | 29.82 | 73- Sant Ravidas Nagar |
| 74- मिर्जापुर | 31.84 | 36.97 | 34.45 | 35.32 | 74- Mirzapur |
| 75- सोनभद्र | 31.58 | 33.68 | 35.75 | 39.21 | 75- Sonbhadra |
| पूर्वी सम्भाग | 26.57 | 33.64 | 33.44 | 33.04 | Eastern Region |
| उत्तर प्रदेश | 32.56 | 37.86 | 32.48 | 32.94 | Uttar Pradesh |

9-रोजगार एवं मानव शक्ति

EMPLOYMENT AND MAN POWER

| जिला/सम्भाग | 116. अनुसूचित जाति के मुख्य कर्मकरों का कुल मुख्य कर्मकरों से प्रतिशत | | District/Region |
|-------------------------|---|--------------|-----------------------|
| | Percentage of S.C. main workers to total main workers | | |
| | 2001 | 2011 | |
| 1 | 322 | 323 | 1 |
| 1- सहारनपुर | 20.70 | 21.44 | 1- Saharanpur |
| 2- मुजफ्फरनगर | 13.16 | 13.61 | 2- Muzaffarnagar |
| 3- शामली | .. | .. | 3- Shamli |
| 4- बिजनौर | 19.55 | 20.05 | 4- Bijnor |
| 5- मुरादाबाद | 15.55 | 14.32 | 5- Moradabad |
| 6- संभल | .. | .. | 6- Sambhal |
| 7- रामपुर | 12.71 | 11.74 | 7- Rampur |
| 8- अमरोहा | 15.72 | 15.91 | 8- Amroha |
| 9- मेरठ | 17.15 | 17.47 | 9- Meerut |
| 10- बागपत | 9.87 | 11.00 | 10- Baghpat |
| 11- गाजियाबाद | 16.79 | 15.53 | 11- Ghaziabad |
| 12- हापुड़ | .. | .. | 12- Hapur |
| 13- गौतमबुद्ध नगर | 13.51 | 11.01 | 13- G.B.Nagar |
| 14- बुलन्दशहर | 19.42 | 19.07 | 14- Bulandshahr |
| 15- अलीगढ़ | 19.46 | 19.04 | 15- Aligarh |
| 16- हाथरस | 22.72 | 21.50 | 16- Hathras |
| 17- मथुरा | 17.79 | 17.42 | 17- Mathura |
| 18- आगरा | 19.92 | 21.56 | 18- Agra |
| 19- फिरोजाबाद | 17.72 | 18.08 | 19- Firozabad |
| 20- एटा | 15.79 | 14.54 | 20- Etah |
| 21- कासगंज | .. | 16.58 | 21- Kasganj |
| 22- मैनपुरी | 17.72 | 17.98 | 22- Mainpuri |
| 23- बदायूँ | 16.23 | 15.67 | 23- Badaun |
| 24- बरेली | 12.06 | 11.33 | 24- Bareilly |
| 25- पीलीभीत | 14.44 | 15.23 | 25- Pilibhit |
| 26- शाहजहाँपुर | 16.96 | 16.28 | 26- Shahjahanpur |
| 27- फर्रुखाबाद | 15.13 | 15.56 | 27- Farrukhabad |
| 28- कन्नौज | 17.55 | 16.83 | 28- Kannauj |
| 29- इटावा | 20.99 | 21.97 | 29- Etawah |
| 30- औरैया | 25.58 | 25.25 | 30- Auraiya |
| पश्चिमी सम्भाग | 16.93 | 16.75 | Western Region |
| 31- खीरी | 25.29 | 25.83 | 31- Kheri |
| 32- सीतापुर | 31.64 | 31.08 | 32- Sitapur |
| 33- हरदोई | 31.38 | 30.25 | 33- Hardoi |
| 34- उन्नाव | 30.22 | 29.18 | 34- Unnao |
| 35- लखनऊ | 20.28 | 18.38 | 35- Lucknow |
| 36- रायबरेली | 28.82 | 26.86 | 36- Rae Bareli |
| 37- कानपुर देहात | 22.47 | 23.11 | 37- Kanpur Dehat |
| 38- कानपुर नगर | 15.27 | 16.81 | 38- Kanpur Nagar |
| 39- फतेहपुर | 23.50 | 22.77 | 39- Fatehpur |
| 40- बाराबंकी | 27.46 | 26.50 | 40- Barabanki |
| केन्द्रीय सम्भाग | 25.50 | 24.74 | Central Region |

9-रोजगार एवं मानव शक्ति

EMPLOYMENT AND MAN POWER

| जिला/सम्भाग | 116. अनुसूचित जाति के मुख्य कर्मकरों का कुल मुख्य कर्मकरों से प्रतिशत | | District/Region |
|---------------------------|---|--------------|---------------------------|
| | Percentage of S.C. main workers to total main workers | | |
| | 2001 | 2011 | |
| 1 | 322 | 323 | 1 |
| 41- जालौन | 25.63 | 26.05 | 41- Jalaun |
| 42- झाँसी | 26.66 | 26.80 | 42- Jhansi |
| 43- ललितपुर | 24.70 | 18.97 | 43- Lalitpur |
| 44- हमीरपुर | 21.85 | 20.63 | 44- Hamirpur |
| 45- महोबा | 24.66 | 23.81 | 45- Mahoba |
| 46- बांदा | 20.33 | 20.61 | 46- Banda |
| 47- चित्रकूट | 26.26 | 25.63 | 47- Chitrakoot |
| बुन्देलखण्ड सम्भाग | 24.26 | 23.40 | Bundelkhand Region |
| 48- प्रतापगढ़ | 20.05 | 19.12 | 48- Pratapgarh |
| 49- कौशाम्बी | 35.16 | 33.71 | 49- Kaushambi |
| 50- इलाहाबाद | 20.72 | 19.81 | 50- Allahabad |
| 51- फैजाबाद | 22.78 | 20.17 | 51- Faizabad |
| 52- अम्बेदकर नगर | 22.78 | 21.54 | 52- Ambedkar Nagar |
| 53- सुल्तानपुर | 21.93 | 20.52 | 53- Sultanpur |
| 54- अमेठी | .. | .. | 54- Amethi |
| 55- बहराइच | 14.78 | 14.46 | 55- Bahraich |
| 56- श्रावस्ती | 18.95 | 17.45 | 56- Shrawasti |
| 57- बलरामपुर | 14.65 | 12.79 | 57- Balrampur |
| 58- गोण्डा | 15.92 | 14.80 | 58- Gonda |
| 59- सिद्धार्थ नगर | 16.36 | 15.23 | 59- Siddharth Nagar |
| 60- बस्ती | 19.97 | 18.46 | 60- Basti |
| 61- संतकबीर नगर | 20.32 | 19.22 | 61- Sant Kabir Nagar |
| 62- महाराजगंज | 18.65 | 17.19 | 62- Mahrajganj |
| 63- गोरखपुर | 19.66 | 18.41 | 63- Gorakhpur |
| 64- कुशीनगर | 17.75 | 14.82 | 64- Kushinagar |
| 65- देवरिया | 16.52 | 13.45 | 65- Deoria |
| 66- आजमगढ़ | 23.73 | 22.13 | 66- Azamgarh |
| 67- मऊ | 19.42 | 17.44 | 67- Mau |
| 68- बलिया | 14.77 | 13.65 | 68- Ballia |
| 69- जौनपुर | 20.86 | 20.12 | 69- Jaunpur |
| 70- गाजीपुर | 20.60 | 18.60 | 70- Ghazipur |
| 71- चन्दौली | 21.02 | 19.07 | 71- Chandauli |
| 72- वाराणसी | 12.68 | 11.52 | 72- Varanasi |
| 73- संतरविदास नगर | 20.35 | 18.92 | 73- Sant Ravidas Nagar |
| 74- मिर्जापुर | 26.88 | 24.45 | 74- Mirzapur |
| 75- सोनभद्र | 41.22 | 22.96 | 75- Sonbhadra |
| पूर्वी सम्भाग | 20.14 | 18.32 | Eastern Region |
| उत्तर प्रदेश | 20.21 | 19.24 | Uttar Pradesh |

10-आय
INCOME

| जिला/सम्भाग | 117.प्रति व्यक्ति कृषि उपज का सकल मूल्य(₹0) | | | | District/Region |
|-------------------------|--|-----------------|-----------------|-----------------|-----------------------|
| | प्रचलित भावों पर (आधार वर्ष 2011-12) | | | | |
| | Per capita gross value of agricultural produce in Rs. {at current prices} (base year 2011-12) | | | | |
| | 2011-12 | 2012-13 | 2013-14 | 2014-15 | |
| 1 | 324 | 325 | 326 | 327 | 1 |
| 1- सहारनपुर | 11959.39 | 14615.29 | 13222.89 | 10328.75 | 1- Saharanpur |
| 2- मुजफ्फरनगर | 13006.30 | 16039.06 | 16173.58 | 15253.92 | 2- Muzaffarnagar |
| 3- शामली | 13153.36 | 15012.55 | 16776.74 | 15723.97 | 3- Shamli |
| 4- बिजनौर | 12454.15 | 13522.70 | 13646.80 | 12717.67 | 4- Bijnor |
| 5- मुरादाबाद | 9887.09 | 12973.23 | 8850.64 | 7585.93 | 5- Moradabad |
| 6- संभल | 9849.42 | 14281.08 | 15654.28 | 10686.38 | 6- Sambhal |
| 7- रामपुर | 8677.66 | 9098.08 | 10915.93 | 17646.35 | 7- Rampur |
| 8- अमरोहा | 12349.81 | 14857.04 | 15746.76 | 13009.02 | 8- Amroha |
| 9- मेरठ | 9475.68 | 11415.64 | 12780.89 | 13471.06 | 9- Meerut |
| 10- बागपत | 14093.91 | 17743.67 | 19206.45 | 17847.71 | 10- Baghpat |
| 11- गाजियाबाद | 5635.18 | 2923.08 | 2805.52 | 2602.08 | 11- Ghaziabad |
| 12- हापुड़ | 5557.56 | 11778.63 | 11369.75 | 10709.19 | 12- Hapur |
| 13- गौतमबुद्ध नगर | 3623.88 | 3527.94 | 3345.72 | 3144.08 | 13- G.B.Nagar |
| 14- बुलन्दशहर | 10506.56 | 12433.73 | 13461.82 | 12016.76 | 14- Bulandshahr |
| 15- अलीगढ़ | 7958.51 | 9700.65 | 8891.84 | 10657.81 | 15- Aligarh |
| 16- हाथरस | 11670.73 | 19407.55 | 12407.59 | 26726.31 | 16- Hathras |
| 17- मथुरा | 7974.35 | 9622.14 | 9821.45 | 9347.60 | 17- Mathura |
| 18- आगरा | 6309.07 | 7807.72 | 5604.94 | 10345.12 | 18- Agra |
| 19- फिरोजाबाद | 7743.76 | 10566.88 | 7277.27 | 13137.54 | 19- Firozabad |
| 20- एटा | 13118.35 | 17280.91 | 33800.08 | 26142.13 | 20- Etah |
| 21- कासगंज | 14089.63 | 22946.21 | 33192.94 | 35076.84 | 21- Kasganj |
| 22- मैनपुरी | 9370.72 | 11155.95 | 12883.15 | 16016.71 | 22- Mainpuri |
| 23- बदायूँ | 8956.06 | 12521.59 | 16681.76 | 12391.26 | 23- Badaun |
| 24- बरेली | 15082.71 | 19618.88 | 24862.63 | 16906.48 | 24- Bareilly |
| 25- पीलीभीत | 13934.79 | 14167.62 | 17617.29 | 18346.02 | 25- Pilibhit |
| 26- शाहजहाँपुर | 11846.24 | 12441.50 | 15611.70 | 14312.86 | 26- Shahjahanpur |
| 27- फर्रुखाबाद | 8381.80 | 11373.91 | 10511.87 | 16051.65 | 27- Farrukhabad |
| 28- कन्नौज | 8101.49 | 14740.88 | 8918.61 | 10673.27 | 28- Kannauj |
| 29- इटावा | 8357.65 | 10780.21 | 8968.53 | 8747.63 | 29- Etawah |
| 30- औरैया | 8858.27 | 9834.34 | 11465.42 | 9213.08 | 30- Auraiya |
| पश्चिमी सम्भाग | 10038.93 | 12466.98 | 13219.53 | 13028.69 | Western Region |
| 31- खीरी | 14744.59 | 15568.13 | 18033.65 | 17181.11 | 31- Kheri |
| 32- सीतापुर | 9743.21 | 11889.69 | 13016.12 | 11231.53 | 32- Sitapur |
| 33- हरदोई | 7986.84 | 9377.48 | 11787.02 | 9139.59 | 33- Hardoi |
| 34- उन्नाव | 8494.63 | 10005.50 | 12844.20 | 8751.20 | 34- Unnao |
| 35- लखनऊ | 4135.84 | 4177.40 | 4338.56 | 2299.52 | 35- Lucknow |
| 36- रायबरेली | 4825.57 | 5440.69 | 6354.69 | 5549.64 | 36- Rae Bareli |
| 37- कानपुर देहात | 6852.19 | 7985.80 | 10721.91 | 8870.75 | 37- Kanpur Dehat |
| 38- कानपुर नगर | 3291.68 | 3772.84 | 4131.28 | 2998.35 | 38- Kanpur Nagar |
| 39- फतेहपुर | 7426.95 | 9103.09 | 12570.41 | 7593.43 | 39- Fatehpur |
| 40- बाराबंकी | 7043.33 | 8391.81 | 8864.43 | 8314.58 | 40- Barabanki |
| केन्द्रीय सम्भाग | 7471.46 | 8554.92 | 10083.16 | 8119.96 | Central Region |

10-आय
INCOME

| जिला/सम्भाग | 117.प्रति व्यक्ति कृषि उपज का सकल मूल्य(₹0) | | | | District/Region |
|---------------------------|--|-----------------|-----------------|-----------------|---------------------------|
| | प्रचलित भावों पर (आधार वर्ष 2011-12) | | | | |
| | Per capita gross value of agricultural produce in Rs. {at current prices} (base year 2011-12) | | | | |
| | 2011-12 | 2012-13 | 2013-14 | 2014-15 | |
| 1 | 324 | 325 | 326 | 327 | 1 |
| 41- जालौन | 12763.49 | 16010.40 | 9838.62 | 17040.87 | 41- Jalaun |
| 42- झाँसी | 10596.96 | 13192.40 | 10606.02 | 19048.29 | 42- Jhansi |
| 43- ललितपुर | 15271.57 | 17415.15 | 11553.03 | 20653.10 | 43- Lalitpur |
| 44- हमीरपुर | 10936.40 | 11552.78 | 12333.69 | 10287.08 | 44- Hamirpur |
| 45- महोबा | 14394.45 | 16774.42 | 15049.36 | 13205.31 | 45- Mahoba |
| 46- बांदा | 6947.81 | 7438.87 | 5736.04 | 6051.56 | 46- Banda |
| 47- चित्रकूट | 25692.57 | 30996.12 | 26378.23 | 21472.78 | 47- Chitrakoot |
| बुन्देलखण्ड सम्भाग | 12826.60 | 15146.59 | 11944.31 | 15254.27 | Bundelkhand Region |
| 48- प्रतापगढ़ | 3472.28 | 3897.39 | 5212.32 | 4697.43 | 48- Pratapgarh |
| 49- कौशाम्बी | 8061.89 | 8233.64 | 10794.31 | 7961.12 | 49- Kaushambi |
| 50- इलाहाबाद | 3269.68 | 3584.34 | 3389.54 | 3871.90 | 50- Allahabad |
| 51- फैजाबाद | 7094.67 | 8114.89 | 9306.70 | 8051.45 | 51- Faizabad |
| 52- अम्बेदकर नगर | 6727.77 | 7316.00 | 6926.04 | 6815.87 | 52- Ambedkar Nagar |
| 53- सुल्तानपुर | 6468.79 | 7372.68 | 10946.41 | 6200.21 | 53- Sultanpur |
| 54- अमेठी | 8289.68 | 9269.59 | 10513.55 | 18018.23 | 54- Amethi |
| 55- बहराइच | 5487.65 | 5838.64 | 7360.14 | 7619.75 | 55- Bahraich |
| 56- श्रावस्ती | 7021.06 | 8629.93 | 10008.77 | 8634.01 | 56- Shrawasti |
| 57- बलरामपुर | 8189.92 | 9264.77 | 9674.32 | 9245.08 | 57- Balrampur |
| 58- गोण्डा | 8058.74 | 9274.11 | 9869.49 | 9233.46 | 58- Gonda |
| 59- सिद्धार्थ नगर | 5653.74 | 6071.63 | 6894.58 | 5704.00 | 59- Siddharth Nagar |
| 60- बस्ती | 7225.96 | 7639.91 | 8355.00 | 9687.88 | 60- Basti |
| 61- संतकबीर नगर | 6635.59 | 7736.95 | 8245.43 | 7190.58 | 61- Sant Kabir Nagar |
| 62- महाराजगंज | 7607.52 | 7508.77 | 8277.05 | 7833.63 | 62- Mahrajganj |
| 63- गोरखपुर | 3576.35 | 3635.65 | 4021.09 | 3747.81 | 63- Gorakhpur |
| 64- कुशीनगर | 6591.04 | 7335.00 | 8156.11 | 12389.00 | 64- Kushinagar |
| 65- देवरिया | 5762.55 | 6343.24 | 6882.22 | 5502.41 | 65- Deoria |
| 66- आजमगढ़ | 4372.46 | 4650.96 | 4575.63 | 4515.10 | 66- Azamgarh |
| 67- मऊ | 4952.49 | 5529.96 | 5365.11 | 4943.40 | 67- Mau |
| 68- बलिया | 6237.79 | 7328.44 | 6059.49 | 6012.85 | 68- Ballia |
| 69- जौनपुर | 4359.59 | 5223.55 | 4816.81 | 4702.02 | 69- Jaunpur |
| 70- गाजीपुर | 4589.12 | 5413.91 | 5000.94 | 5456.40 | 70- Ghazipur |
| 71- चन्दौली | 5509.84 | 5925.59 | 5783.55 | 6263.98 | 71- Chandauli |
| 72- वाराणसी | 2427.51 | 2329.74 | 2310.71 | 2968.25 | 72- Varanasi |
| 73- संतरविदास नगर | 3610.41 | 4191.98 | 4571.65 | 4603.26 | 73- Sant Ravidas Nagar |
| 74- मिर्जापुर | 4093.70 | 4358.27 | 4565.60 | 6525.04 | 74- Mirzapur |
| 75- सोनभद्र | 5611.52 | 3428.16 | 3375.18 | 4247.62 | 75- Sonbhadra |
| पूर्वी सम्भाग | 5417.57 | 5917.72 | 6360.39 | 6459.07 | Eastern Region |
| उत्तर प्रदेश | 7864.83 | 9276.02 | 9851.89 | 9630.74 | Uttar Pradesh |

10-आय
INCOME

| जिला/सम्भाग | 118.प्रति ग्रामीण व्यक्ति पर कृषि उपज का सकल मूल्य(₹0)# | | | | District/Region |
|-------------------------|---|-----------------|-----------------|-----------------|-----------------------|
| | प्रचलित भावों पर (आधार वर्ष 2011-12) | | | | |
| | Gross value of Agricultural produce per rural person in Rs. {at current prices} # (base year 2011-12) | | | | |
| | 2011-12 | 2012-13 | 2013-14 | 2014-15 | |
| 1 | 328 | 329 | 330 | 331 | 1 |
| 1- सहारनपुर | 17381.76 | 21562.36 | 19801.02 | 15698.21 | 1- Saharanpur |
| 2- मुजफ्फरनगर | 18491.07 | 23103.29 | 23602.38 | 22550.42 | 2- Muzaffarnagar |
| 3- शामली | 18133.43 | 20930.95 | 23653.81 | 22417.33 | 3- Shamli |
| 4- बिजनौर | 16719.96 | 18396.43 | 18811.28 | 17761.57 | 4- Bijnor |
| 5- मुरादाबाद | 15760.92 | 21102.31 | 14689.03 | 12844.95 | 5- Moradabad |
| 6- संभल | 12574.18 | 18560.39 | 20710.20 | 14390.50 | 6- Sambhal |
| 7- रामपुर | 11683.41 | 12452.47 | 15187.04 | 24954.16 | 7- Rampur |
| 8- अमरोहा | 16577.46 | 20295.71 | 21889.97 | 18401.36 | 8- Amroha |
| 9- मेरठ | 19445.75 | 23683.86 | 26805.19 | 28558.43 | 9- Meerut |
| 10- बागपत | 17905.85 | 22730.92 | 24808.41 | 23242.45 | 10- Baghpat |
| 11- गाजियाबाद | 29401.04 | 15866.62 | 15842.18 | 15284.38 | 11- Ghaziabad |
| 12- हापुड़ | 7956.64 | 17100.94 | 16738.78 | 15986.22 | 12- Hapur |
| 13- गौतमबुद्ध नगर | 8990.18 | 9006.02 | 8787.91 | 8496.55 | 13- G.B.Nagar |
| 14- बुलन्दशहर | 14059.60 | 16895.98 | 18574.79 | 16835.05 | 14- Bulandshahr |
| 15- अलीगढ़ | 11993.66 | 14877.92 | 13877.87 | 16926.12 | 15- Aligarh |
| 16- हाथरस | 14895.83 | 25090.45 | 16246.65 | 35442.43 | 16- Hathras |
| 17- मथुरा | 11427.74 | 14033.32 | 14576.59 | 14116.97 | 17- Mathura |
| 18- आगरा | 11728.20 | 14762.28 | 10777.85 | 20230.05 | 18- Agra |
| 19- फिरोजाबाद | 11702.52 | 16237.07 | 11369.22 | 20866.35 | 19- Firozabad |
| 20- एटा | 14996.18 | 18844.65 | 35158.25 | 25936.27 | 20- Etah |
| 21- कासगंज | 17711.08 | 29211.76 | 42791.96 | 45790.55 | 21- Kasganj |
| 22- मेनपुरी | 11135.79 | 13427.37 | 15704.03 | 19771.32 | 22- Mainpuri |
| 23- बदर्यु | 13094.07 | 18587.80 | 25141.38 | 18958.79 | 23- Badaun |
| 24- बरेली | 23478.54 | 31084.32 | 40091.97 | 27744.44 | 24- Bareilly |
| 25- पीलीभीत | 16986.04 | 17585.21 | 22264.69 | 23605.63 | 25- Pilibhit |
| 26- शाहजहाँपुर | 14843.29 | 15802.32 | 20098.54 | 18675.68 | 26- Shahjahanpur |
| 27- फर्रुखाबाद | 10825.38 | 14916.25 | 13997.22 | 21700.13 | 27- Farrukhabad |
| 28- कन्नौज | 9814.12 | 18120.63 | 11124.45 | 13507.64 | 28- Kannauj |
| 29- इटावा | 10935.80 | 14300.27 | 12060.28 | 11923.79 | 29- Etawah |
| 30- औरैया | 10721.66 | 12054.60 | 14231.83 | 11579.97 | 30- Auraiya |
| पश्चिमी सम्भाग | 14805.43 | 18669.79 | 20102.89 | 20119.98 | Western Region |
| 31- खीरी | 16803.29 | 18093.83 | 21373.60 | 20764.18 | 31- Kheri |
| 32- सीतापुर | 11142.66 | 13850.52 | 15443.79 | 13572.43 | 32- Sitapur |
| 33- हरदोई | 9266.22 | 11050.95 | 14108.17 | 11110.05 | 33- Hardoi |
| 34- उन्नाव | 10287.77 | 12252.84 | 15903.53 | 10954.99 | 34- Unnao |
| 35- लखनऊ | 12352.64 | 12728.79 | 13485.92 | 7291.14 | 35- Lucknow |
| 36- रायबरेली | 5447.70 | 6337.52 | 7637.09 | 6880.76 | 36- Rae Bareli |
| 37- कानपुर देहात | 7613.59 | 8970.52 | 12175.27 | 10182.24 | 37- Kanpur Dehat |
| 38- कानपुर नगर | 9644.00 | 11125.61 | 12260.93 | 8955.14 | 38- Kanpur Nagar |
| 39- फतेहपुर | 8490.70 | 10513.35 | 14665.23 | 8948.16 | 39- Fatehpur |
| 40- बाराबंकी | 7896.10 | 9567.99 | 10278.15 | 9803.31 | 40- Barabanki |
| केन्द्रीय सम्भाग | 10171.61 | 11837.22 | 14179.65 | 11605.00 | Central Region |

ग्रामीण जनसंख्या वर्ष 2011 पर आधारित। Based on rural population 2011

10-आय
INCOME

| जिला/सम्भाग | 118.प्रति ग्रामीण व्यक्ति पर कृषि उपज का सकल मूल्य(₹0)# | | | | District/Region |
|---------------------------|--|-----------------|-----------------|-----------------|---------------------------|
| | प्रचलित भावों पर (आधार वर्ष 2011-12) | | | | |
| | Gross value of Agricultural produce per rural person in Rs. {at current prices} # (base year 2011-12) | | | | |
| | 2011-12 | 2012-13 | 2013-14 | 2014-15 | |
| 1 | 328 | 329 | 330 | 331 | 1 |
| 41- जालौन | 17046.19 | 21641.51 | 13459.06 | 23590.48 | 41- Jalaun |
| 42- झाँसी | 18244.11 | 22954.58 | 18649.63 | 33846.59 | 42- Jhansi |
| 43- ललितपुर | 17987.77 | 20912.24 | 14142.20 | 25770.53 | 43- Lalitpur |
| 44- हमीरपुर | 13489.05 | 14287.37 | 15292.75 | 12787.36 | 44- Hamirpur |
| 45- महोबा | 18407.29 | 21845.86 | 19958.80 | 17833.19 | 45- Mahoba |
| 46- बाँदा | 8245.67 | 8941.91 | 6983.11 | 7460.82 | 46- Banda |
| 47- चित्रकूट | 28765.18 | 35504.21 | 30910.00 | 25739.01 | 47- Chitrakoot |
| बुन्देलखण्ड सम्भाग | 16675.30 | 19957.55 | 15950.15 | 20643.78 | Bundelkhand Region |
| 48- प्रतापगढ़ | 3691.77 | 4198.62 | 5689.12 | 5194.27 | 48- Pratapgarh |
| 49- कोशाम्बी | 8813.49 | 9167.45 | 12239.53 | 9192.35 | 49- Kaushambi |
| 50- इलाहाबाद | 4373.37 | 4870.50 | 4678.73 | 5428.79 | 50- Allahabad |
| 51- फैजाबाद | 8273.23 | 9594.66 | 11156.16 | 9784.41 | 51- Faizabad |
| 52- अम्बेदकर नगर | 7662.17 | 8448.20 | 8108.73 | 8089.75 | 52- Ambedkar Nagar |
| 53- सुल्तानपुर | 6851.32 | 7908.68 | 11891.71 | 6820.92 | 53- Sultanpur |
| 54- अमेठी | 8857.41 | 9819.85 | 11041.71 | 18759.07 | 54- Amethi |
| 55- बहराइच | 6082.69 | 6703.59 | 8752.58 | 9384.57 | 55- Bahraich |
| 56- श्रावस्ती | 7219.93 | 8802.61 | 10125.72 | 8663.00 | 56- Shrawasti |
| 57- बलरामपुर | 8966.64 | 10363.80 | 11056.23 | 10793.66 | 57- Balrampur |
| 58- गोण्डा | 8696.26 | 10196.41 | 11054.71 | 10535.71 | 58- Gonda |
| 59- सिद्धार्थ नगर | 6086.79 | 6666.75 | 7720.43 | 6513.39 | 59- Siddharth Nagar |
| 60- बस्ती | 7697.05 | 8250.73 | 9147.30 | 10751.95 | 60- Basti |
| 61- संतकबीर नगर | 7221.63 | 8555.20 | 9262.88 | 8206.13 | 61- Sant Kabir Nagar |
| 62- महाराजगंज | 8074.16 | 8115.18 | 9108.54 | 8777.04 | 62- Mahrajganj |
| 63- गोरखपुर | 4429.28 | 4563.55 | 5115.19 | 4831.26 | 63- Gorakhpur |
| 64- कुशीनगर | 6972.17 | 7899.24 | 8941.46 | 13825.17 | 64- Kushinagar |
| 65- देवरिया | 6441.00 | 7164.22 | 7853.69 | 6343.87 | 65- Deoria |
| 66- आजमगढ़ | 4803.72 | 5175.62 | 5157.10 | 5153.79 | 66- Azamgarh |
| 67- मऊ | 6438.74 | 7293.85 | 7178.61 | 6709.39 | 67- Mau |
| 68- बलिया | 6918.81 | 8234.86 | 6897.52 | 6932.97 | 68- Ballia |
| 69- जौनपुर | 4742.02 | 5744.08 | 5354.52 | 5283.49 | 69- Jaunpur |
| 70- गाजीपुर | 4995.15 | 5979.44 | 5604.03 | 6203.29 | 70- Ghazipur |
| 71- चन्दौली | 6327.88 | 6903.26 | 6834.22 | 7507.32 | 71- Chandauli |
| 72- वाराणसी | 4312.92 | 4192.77 | 4212.01 | 5479.79 | 72- Varanasi |
| 73- संतरविदास नगर | 4243.98 | 4988.95 | 5508.13 | 5614.45 | 73- Sant Ravidas Nagar |
| 74- मिर्जापुर | 4781.36 | 5159.99 | 5478.95 | 7936.31 | 74- Mirzapur |
| 75- सोनभद्र | 6817.32 | 4253.77 | 4277.20 | 5496.99 | 75- Sonbhadra |
| पूर्वी सम्भाग | 6207.36 | 6881.92 | 7507.23 | 7737.41 | Eastern Region |
| उत्तर प्रदेश | 10208.00 | 12223.99 | 13181.66 | 13083.08 | Uttar Pradesh |

ग्रामीण जनसंख्या वर्ष 2011पर आधारित। Based on rural population 2011

10-आय
INCOME

| जिला/सम्भाग | 119.प्रति हेक्टेयर सकल बोये गये क्षेत्रफल पर कृषि उपज का सकल मूल्य रु० प्रचलित भावों पर (आधार वर्ष 2011-12) | | | | District/Region |
|-------------------------|---|-----------------|------------------|------------------|-----------------------|
| | Gross value of Agricultural produce per hect. of gross area sown in Rs. {at current prices} (base year 2011-12) | | | | |
| | 2011-12 | 2012-13 | 2013-14 | 2014-15 | |
| 1 | 332 | 333 | 334 | 335 | 1 |
| 1- सहारनपुर | 100685.58 | 125038.22 | 116770.95 | 90047.09 | 1- Saharanpur |
| 2- मुजफ्फरनगर | 112373.89 | 141110.62 | 150381.80 | 143824.12 | 2- Muzaffarnagar |
| 3- शामली | 102839.30 | 119802.77 | 136277.35 | 129476.91 | 3- Shamli |
| 4- बिजनौर | 110409.64 | 110681.30 | 121294.46 | 122429.65 | 4- Bijnor |
| 5- मुरादाबाद | 98755.79 | 130579.11 | 90235.04 | 78910.80 | 5- Moradabad |
| 6- संभल | 59356.16 | 87541.37 | 95887.57 | 66798.52 | 6- Sambhal |
| 7- रामपुर | 55167.99 | 59374.54 | 73668.73 | 128654.10 | 7- Rampur |
| 8- अमरोहा | 88371.05 | 106709.16 | 116771.61 | 96869.39 | 8- Amroha |
| 9- मेरठ | 109233.50 | 132919.41 | 153958.40 | 161210.16 | 9- Meerut |
| 10- बागपत | 105616.72 | 135199.65 | 145730.78 | 137668.67 | 10- Baghpat |
| 11- गाजियाबाद | 229203.45 | 127489.39 | 130037.31 | 126957.90 | 11- Ghaziabad |
| 12- हापुड़ | 52102.61 | 111876.37 | 111555.84 | 105522.25 | 12- Hapur |
| 13- गौतमबुद्ध नगर | 60406.63 | 66336.27 | 68559.52 | 59582.95 | 13- G.B.Nagar |
| 14- बुलन्दशहर | 71072.02 | 85373.53 | 93022.45 | 83259.61 | 14- Bulandshahr |
| 15- अलीगढ़ | 54085.39 | 66889.01 | 62403.18 | 76733.39 | 15- Aligarh |
| 16- हाथरस | 77813.32 | 125898.28 | 80491.40 | 176539.40 | 16- Hathras |
| 17- मथुरा | 51379.07 | 62833.33 | 65665.83 | 62360.03 | 17- Mathura |
| 18- आगरा | 66275.47 | 84114.08 | 62690.75 | 113832.27 | 18- Agra |
| 19- फिरोजाबाद | 64034.90 | 88174.04 | 61437.83 | 111801.85 | 19- Firozabad |
| 20- एटा | 74720.89 | 93361.63 | 176357.66 | 126284.16 | 20- Etah |
| 21- कासगंज | 82892.07 | 131223.06 | 185735.45 | 196353.75 | 21- Kasganj |
| 22- मैनपुरी | 53048.86 | 63707.59 | 71418.54 | 83884.19 | 22- Mainpuri |
| 23- बदायूँ | 54892.82 | 76475.14 | 102642.48 | 77653.55 | 23- Badaun |
| 24- बरेली | 125450.40 | 167069.05 | 216417.15 | 146863.29 | 24- Bareilly |
| 25- पीलीभीत | 72438.52 | 75838.48 | 95416.40 | 99284.62 | 25- Pilibhit |
| 26- शाहजहाँपुर | 57579.67 | 63530.18 | 80176.89 | 78930.76 | 26- Shahjahanpur |
| 27- फर्रुखाबाद | 75406.81 | 103426.07 | 97055.08 | 145104.01 | 27- Farrukhabad |
| 28- कन्नौज | 60822.92 | 107008.63 | 64461.37 | 82098.43 | 28- Kannauj |
| 29- इटावा | 54851.86 | 70363.06 | 58826.79 | 56969.75 | 29- Etawah |
| 30- औरैया | 52743.57 | 58520.35 | 66451.57 | 53463.76 | 30- Auraiya |
| पश्चिमी सम्भाग | 76986.78 | 96527.47 | 104189.72 | 103989.10 | Western Region |
| 31- खीरी | 83669.86 | 90576.46 | 108264.82 | 106705.15 | 31- Kheri |
| 32- सीतापुर | 66433.96 | 79421.77 | 90259.25 | 81443.23 | 32- Sitapur |
| 33- हरदोई | 49066.89 | 60434.39 | 75427.19 | 58593.30 | 33- Hardoi |
| 34- उन्नाव | 53703.55 | 63723.40 | 81963.50 | 57344.77 | 34- Unnao |
| 35- लखनऊ | 91378.25 | 95050.85 | 102894.47 | 55856.11 | 35- Lucknow |
| 36- रायबरेली | 49928.10 | 58063.35 | 55132.40 | 49272.89 | 36- Rae Bareli |
| 37- कानपुर देहात | 42110.61 | 49568.28 | 75335.19 | 56063.20 | 37- Kanpur Dehat |
| 38- कानपुर नगर | 56762.67 | 66640.55 | 65631.13 | 53526.74 | 38- Kanpur Nagar |
| 39- फतेहपुर | 47626.45 | 58191.21 | 80445.36 | 48073.31 | 39- Fatehpur |
| 40- बाराबंकी | 45446.56 | 54138.17 | 56250.27 | 54632.03 | 40- Barabanki |
| केन्द्रीय सम्भाग | 59077.32 | 68581.07 | 80523.15 | 66231.60 | Central Region |

10-आय
INCOME

| जिला/सम्भाग | 119.प्रति हेक्टेयर सकल बोये गये क्षेत्रफल पर कृषि उपज का सकल मूल्य रु० | | | | District/Region |
|---------------------------|--|-----------------|-----------------|------------------|---------------------------|
| | प्रचलित भावों पर (आधार वर्ष 2011-12) | | | | |
| | Gross value of Agricultural produce per hect. of gross area sown in Rs.{at current prices} (base year 2011-12) | | | | |
| | 2011-12 | 2012-13 | 2013-14 | 2014-15 | |
| 1 | 332 | 333 | 334 | 335 | 1 |
| 41- जालौन | 52905.50 | 65861.93 | 41518.83 | 67971.56 | 41- Jalaun |
| 42- झॉंसी | 41495.89 | 51851.95 | 39724.46 | 69740.60 | 42- Jhansi |
| 43- ललितपुर | 36737.67 | 42094.21 | 27141.73 | 49384.72 | 43- Lalitpur |
| 44- हमीरपुर | 34951.35 | 36637.58 | 37620.71 | 30393.06 | 44- Hamirpur |
| 45- महोबा | 39767.65 | 47994.79 | 42156.56 | 36309.47 | 45- Mahoba |
| 46- बांदा | 29322.24 | 31689.70 | 24194.11 | 24683.78 | 46- Banda |
| 47- चित्रकूट | 135821.73 | 174713.79 | 151709.12 | 118100.17 | 47- Chitrakoot |
| बुन्देलखण्ड सम्भाग | 45947.50 | 54765.13 | 42390.62 | 52860.43 | Bundelkhand Region |
| 48- प्रतापगढ़ | 36895.07 | 42225.30 | 58690.68 | 83004.91 | 48- Pratapgarh |
| 49- कौशाम्बी | 73106.22 | 77032.40 | 103266.51 | 39249.61 | 49- Kaushambi |
| 50- इलाहाबाद | 40874.16 | 45079.26 | 43671.46 | 47818.47 | 50- Allahabad |
| 51- फैजाबाद | 64172.74 | 74162.11 | 86426.14 | 76505.52 | 51- Faizabad |
| 52- अम्बेदकर नगर | 57511.62 | 63273.56 | 60678.06 | 60292.26 | 52- Ambedkar Nagar |
| 53- सुल्तानपुर | 57292.84 | 66357.50 | 100337.91 | 55855.50 | 53- Sultanpur |
| 54- अमेठी | 51550.90 | 56905.17 | 82180.83 | 138518.72 | 54- Amethi |
| 55- बहराइच | 38976.98 | 42889.00 | 54637.30 | 55166.67 | 55- Bahraich |
| 56- श्रावस्ती | 42757.66 | 48001.33 | 56636.44 | 49536.61 | 56- Shrawasti |
| 57- बलरामपुर | 56364.55 | 67468.27 | 71800.82 | 70573.09 | 57- Balrampur |
| 58- गोण्डा | 60102.61 | 70778.70 | 75783.17 | 76785.95 | 58- Gonda |
| 59- सिद्धार्थ नगर | 42913.25 | 45410.52 | 52434.26 | 44103.75 | 59- Siddharth Nagar |
| 60- बस्ती | 62372.38 | 66444.74 | 74121.73 | 89535.15 | 60- Basti |
| 61- संतकबीर नगर | 55771.59 | 64918.49 | 71505.93 | 67158.78 | 61- Sant Kabir Nagar |
| 62- महाराजगंज | 56664.87 | 57217.46 | 64258.23 | 61420.73 | 62- Mahrajganj |
| 63- गोरखपुर | 42065.31 | 43429.97 | 48685.01 | 46271.99 | 63- Gorakhpur |
| 64- कुशीनगर | 67699.47 | 77165.94 | 87793.76 | 140313.90 | 64- Kushinagar |
| 65- देवरिया | 55736.65 | 62422.66 | 67223.94 | 54841.44 | 65- Deoria |
| 66- आजमगढ़ | 39994.68 | 42900.87 | 42438.64 | 43654.33 | 66- Azamgarh |
| 67- मऊ | 54244.71 | 61067.53 | 58821.18 | 57301.56 | 67- Mau |
| 68- बलिया | 58116.50 | 69400.99 | 59314.38 | 59745.76 | 68- Ballia |
| 69- जौनपुर | 41779.19 | 50602.56 | 47149.10 | 46739.84 | 69- Jaunpur |
| 70- गाजीपुर | 40845.93 | 48894.40 | 46290.92 | 49397.10 | 70- Ghazipur |
| 71- चन्दौली | 45999.58 | 48257.19 | 48737.95 | 52726.88 | 71- Chandauli |
| 72- वाराणसी | 57817.81 | 55254.35 | 56454.41 | 72212.60 | 72- Varanasi |
| 73- संतरविदास नगर | 58528.10 | 68700.09 | 75209.82 | 74047.91 | 73- Sant Ravidas Nagar |
| 74- मिर्जापुर | 39235.98 | 43508.18 | 47255.43 | 57230.99 | 74- Mirzapur |
| 75- सोनभद्र | 55313.71 | 36561.15 | 36573.25 | 41715.67 | 75- Sonbhadra |
| पूर्वी सम्भाग | 50480.74 | 55879.39 | 61531.64 | 62403.49 | Eastern Region |
| उत्तर प्रदेश | 61623.60 | 73530.01 | 79060.47 | 77715.20 | Uttar Pradesh |

10-आय
INCOME

| जिला/सम्भाग | 120.प्रति हेक्टेयर शुद्ध बोये गये क्षेत्रफल पर कृषि उपज का सकल मूल्य रु० | | | | District/Region |
|-------------------------|---|------------------|------------------|------------------|-----------------------|
| | प्रचलित भावों पर (आधार वर्ष 2011-12) | | | | |
| | Gross value of agricultural produce per hect. of net area sown in Rs. {at current prices} (base year 2011-12) | | | | |
| | 2011-12 | 2012-13 | 2013-14 | 2014-15 | |
| 1 | 336 | 337 | 338 | 339 | 1 |
| 1- सहारनपुर | 151660.38 | 187956.08 | 174165.86 | 138745.59 | 1- Saharanpur |
| 2- मुजफ्फरनगर | 169140.36 | 211330.92 | 217690.08 | 211703.50 | 2- Muzaffarnagar |
| 3- शामली | 165228.24 | 188672.48 | 213729.47 | 198361.88 | 3- Shamli |
| 4- बिजनौर | 136728.17 | 154626.16 | 159278.75 | 149800.50 | 4- Bijnor |
| 5- मुरादाबाद | 166567.72 | 223079.91 | 155286.19 | 135755.74 | 5- Moradabad |
| 6- संभल | 108319.29 | 159964.99 | 178159.07 | 122622.97 | 6- Sambhal |
| 7- रामपुर | 106559.88 | 113259.07 | 138716.42 | 228481.01 | 7- Rampur |
| 8- अमरोहा | 133293.11 | 163252.90 | 175870.81 | 148214.65 | 8- Amroha |
| 9- मेरठ | 166907.87 | 203070.45 | 231129.89 | 247181.12 | 9- Meerut |
| 10- बागपत | 170191.95 | 216479.75 | 236321.82 | 221259.13 | 10- Baghpat |
| 11- गाजियाबाद | 365333.96 | 197100.60 | 202516.03 | 196387.22 | 11- Ghaziabad |
| 12- हापुड़ | 85943.47 | 184798.18 | 180872.08 | 172950.98 | 12- Hapur |
| 13- गौतमबुद्ध नगर | 96727.19 | 104723.53 | 111422.92 | 89389.31 | 13- G.B.Nagar |
| 14- बुलन्दशहर | 123170.74 | 149176.26 | 163258.63 | 147842.77 | 14- Bulandshahr |
| 15- अलीगढ़ | 96909.66 | 120267.32 | 112145.62 | 136223.07 | 15- Aligarh |
| 16- हाथरस | 123067.06 | 206701.56 | 134212.07 | 292463.03 | 16- Hathras |
| 17- मथुरा | 76000.98 | 93432.91 | 97154.00 | 94172.57 | 17- Mathura |
| 18- आगरा | 98800.23 | 124503.95 | 92453.11 | 187091.02 | 18- Agra |
| 19- फिरोजाबाद | 106692.70 | 146615.15 | 103511.77 | 189860.54 | 19- Firozabad |
| 20- एटा | 121973.24 | 153997.81 | 284931.43 | 210280.11 | 20- Etah |
| 21- कासगंज | 144024.07 | 235687.13 | 343352.16 | 366398.41 | 21- Kasganj |
| 22- मैनपुरी | 91273.92 | 114838.50 | 133117.29 | 153618.15 | 22- Mainpuri |
| 23- बदायूँ | 94813.17 | 134686.35 | 181785.04 | 136689.43 | 23- Badaun |
| 24- बरेली | 205397.98 | 272395.07 | 349423.72 | 241858.62 | 24- Bareilly |
| 25- पीलीभीत | 121850.64 | 126446.39 | 160607.09 | 167132.42 | 25- Pilibhit |
| 26- शाहजहाँपुर | 102217.20 | 108546.66 | 138013.97 | 128100.07 | 26- Shahjahanpur |
| 27- फर्रुखाबाद | 106716.59 | 146986.20 | 137746.09 | 224734.40 | 27- Farrukhabad |
| 28- कन्नौज | 92598.18 | 163274.59 | 99765.59 | 130344.47 | 28- Kannauj |
| 29- इटावा | 90089.88 | 116872.79 | 99582.23 | 94730.63 | 29- Etawah |
| 30- औरैया | 84500.92 | 94782.60 | 111500.53 | 93334.33 | 30- Auraiya |
| पश्चिमी सम्भाग | 124833.35 | 157750.72 | 170263.12 | 170493.54 | Western Region |
| 31- खीरी | 124708.04 | 135434.80 | 158440.04 | 152869.52 | 31- Kheri |
| 32- सीतापुर | 101034.29 | 122924.47 | 137067.02 | 120728.48 | 32- Sitapur |
| 33- हरदोई | 75948.52 | 90846.96 | 115478.88 | 90960.52 | 33- Hardoi |
| 34- उन्नाव | 85794.56 | 101103.31 | 130576.11 | 90412.81 | 34- Unnao |
| 35- लखनऊ | 141133.17 | 142674.85 | 151773.46 | 83506.15 | 35- Lucknow |
| 36- रायबरेली | 77431.75 | 89959.30 | 89279.78 | 80357.37 | 36- Rae Bareli |
| 37- कानपुर देहात | 55673.91 | 65583.07 | 105255.76 | 75166.56 | 37- Kanpur Dehat |
| 38- कानपुर नगर | 79922.04 | 93571.92 | 86497.26 | 75827.57 | 38- Kanpur Nagar |
| 39- फतेहपुर | 67895.43 | 83917.19 | 117093.38 | 71621.57 | 39- Fatehpur |
| 40- बाराबंकी | 89517.27 | 109424.44 | 116333.75 | 117133.59 | 40- Barabanki |
| केन्द्रीय सम्भाग | 90906.33 | 105583.71 | 124314.86 | 102456.30 | Central Region |

10-आय
INCOME

| जिला/सम्भाग | 120.प्रति हेक्टेयर शुद्ध बोये गये क्षेत्रफल पर कृषि उपज का सकल मूल्य रु० | | | | District/Region |
|---------------------------|---|------------------|------------------|------------------|---------------------------|
| | प्रचलित भावों पर (आधार वर्ष 2011-12) | | | | |
| | Gross value of agricultural produce per hect. of net area sown in Rs. {at current prices} (base year 2011-12) | | | | |
| | 2011-12 | 2012-13 | 2013-14 | 2014-15 | |
| 1 | 336 | 337 | 338 | 339 | 1 |
| 41- जालौन | 62494.33 | 79712.66 | 48717.68 | 85209.57 | 41- Jalaun |
| 42- झाँसी | 63972.02 | 80054.42 | 64607.28 | 115274.55 | 42- Jhansi |
| 43- ललितपुर | 62498.32 | 72445.94 | 48514.06 | 88695.52 | 43- Lalitpur |
| 44- हमीरपुर | 41009.73 | 43453.65 | 46714.25 | 38795.33 | 44- Hamirpur |
| 45- महोबा | 53941.54 | 64266.55 | 57665.48 | 51915.30 | 45- Mahoba |
| 46- बांदा | 36577.25 | 39997.37 | 30798.17 | 32042.15 | 46- Banda |
| 47- चित्रकूट | 147614.86 | 183157.12 | 159693.21 | 133076.90 | 47- Chitrakoot |
| बुन्देलखण्ड सम्भाग | 61560.36 | 73812.51 | 58446.56 | 75097.95 | Bundelkhand Region |
| 48- प्रतापगढ़ | 50945.67 | 66990.23 | 93913.77 | 120118.12 | 48- Pratapgarh |
| 49- कौशाम्बी | 96685.74 | 100779.28 | 141421.61 | 65653.44 | 49- Kaushambi |
| 50- इलाहाबाद | 63643.87 | 72162.86 | 69471.22 | 73436.96 | 50- Allahabad |
| 51- फैजाबाद | 101881.95 | 118267.67 | 137350.09 | 120751.22 | 51- Faizabad |
| 52- अम्बेदकर नगर | 97182.05 | 107210.67 | 102793.63 | 101210.73 | 52- Ambedkar Nagar |
| 53- सुल्तानपुर | 88055.21 | 101556.68 | 152946.83 | 89839.26 | 53- Sultanpur |
| 54- अमेठी | 79183.09 | 87960.22 | 129920.52 | 224933.15 | 54- Amethi |
| 55- बहराइच | 58898.89 | 65294.66 | 85425.83 | 93993.48 | 55- Bahraich |
| 56- श्रावस्ती | 60013.27 | 73861.45 | 82564.71 | 70160.47 | 56- Shrawasti |
| 57- बलरामपुर | 83565.27 | 96595.74 | 103057.82 | 100617.91 | 57- Balrampur |
| 58- गोण्डा | 95477.96 | 110260.53 | 123673.32 | 120435.08 | 58- Gonda |
| 59- सिद्धार्थ नगर | 61954.98 | 67854.69 | 78578.41 | 66263.94 | 59- Siddharth Nagar |
| 60- बस्ती | 85690.64 | 92282.58 | 101771.33 | 118685.59 | 60- Basti |
| 61- संतकबीर नगर | 94488.29 | 111994.09 | 121366.28 | 106620.44 | 61- Sant Kabir Nagar |
| 62- महाराजगंज | 102215.19 | 102699.29 | 115429.65 | 112382.05 | 62- Mahrajganj |
| 63- गोरखपुर | 65167.07 | 66792.54 | 74964.67 | 71763.24 | 63- Gorakhpur |
| 64- कुशीनगर | 105816.33 | 119143.31 | 135730.81 | 209723.83 | 64- Kushinagar |
| 65- देवरिया | 90638.54 | 100935.79 | 110824.00 | 89918.01 | 65- Deoria |
| 66- आजमगढ़ | 67352.38 | 72512.06 | 72471.05 | 73178.48 | 66- Azamgarh |
| 67- मऊ | 88084.18 | 99312.80 | 100591.60 | 96184.28 | 67- Mau |
| 68- बलिया | 92263.33 | 110086.08 | 93321.91 | 95269.37 | 68- Ballia |
| 69- जौनपुर | 70582.00 | 85458.20 | 79615.36 | 79058.56 | 69- Jaunpur |
| 70- गाजीपुर | 65838.48 | 78767.62 | 73819.34 | 81166.70 | 70- Ghazipur |
| 71- चन्दौली | 81945.38 | 86845.06 | 85405.37 | 94375.63 | 71- Chandauli |
| 72- वाराणसी | 93732.05 | 91632.09 | 91429.96 | 119088.92 | 72- Varanasi |
| 73- संतरविदास नगर | 83456.04 | 97856.00 | 107546.79 | 105139.36 | 73- Sant Ravidas Nagar |
| 74- मिर्जापुर | 52095.46 | 58138.09 | 61685.71 | 81026.39 | 74- Mirzapur |
| 75- सोनभद्र | 66006.38 | 44792.55 | 45317.24 | 52813.25 | 75- Sonbhadra |
| पूर्वी सम्भाग | 78147.83 | 87396.10 | 96618.08 | 98482.50 | Eastern Region |
| उत्तर प्रदेश | 95378.28 | 114623.05 | 123737.09 | 122425.78 | Uttar Pradesh |

10-आय
INCOME

| जिला/सम्भाग | 121.निवल घरेलू उत्पाद का प्रतिशत अंश | | | | District/Region |
|-------------------------|--|--------------|--------------|--------------|-----------------------|
| | प्रचलित भावों पर (आधार वर्ष 2011-12) | | | | |
| | Percentage share of net domestic product {at current prices} (base year 2011-12) | | | | |
| | 2011-12 | 2012-13 | 2013-14 | 2014-15 | |
| 1 | 340 | 341 | 342 | 343 | 1 |
| 1- सहारनपुर | 2.10 | 2.18 | 1.91 | 1.83 | 1- Saharanpur |
| 2- मुजफ्फरनगर | 1.84 | 1.86 | 1.74 | 1.66 | 2- Muzaffarnagar |
| 3- शामली | 0.82 | 0.80 | 0.77 | 0.72 | 3- Shamli |
| 4- बिजनौर | 2.21 | 2.14 | 1.98 | 1.90 | 4- Bijnor |
| 5- मुरादाबाद | 1.63 | 1.68 | 1.54 | 1.51 | 5- Moradabad |
| 6- संभल | 1.11 | 1.21 | 1.24 | 1.04 | 6- Sambhal |
| 7- रामपुर | 1.28 | 1.31 | 1.22 | 1.45 | 7- Rampur |
| 8- अमरोहा | 1.34 | 1.32 | 1.30 | 1.21 | 8- Amroha |
| 9- मेरठ | 3.18 | 3.22 | 3.18 | 3.30 | 9- Meerut |
| 10- बागपत | 0.87 | 0.90 | 0.77 | 0.74 | 10- Baghpat |
| 11- गाजियाबाद | 2.46 | 2.32 | 2.38 | 2.45 | 11- Ghaziabad |
| 12- हापुड़ | 0.95 | 1.01 | 1.00 | 1.11 | 12- Hapur |
| 13- गौतमबुद्ध नगर | 6.45 | 6.46 | 7.24 | 7.41 | 13- G.B.Nagar |
| 14- बुलन्दशहर | 2.23 | 2.22 | 2.19 | 2.13 | 14- Bulandshahr |
| 15- अलीगढ़ | 2.07 | 1.93 | 1.86 | 1.91 | 15- Aligarh |
| 16- हाथरस | 0.83 | 0.99 | 0.76 | 1.04 | 16- Hathras |
| 17- मथुरा | 1.42 | 1.55 | 1.57 | 1.52 | 17- Mathura |
| 18- आगरा | 3.28 | 3.31 | 4.04 | 4.33 | 18- Agra |
| 19- फिरोजाबाद | 1.04 | 1.11 | 1.05 | 1.29 | 19- Firozabad |
| 20- एटा | 0.82 | 0.86 | 1.12 | 0.93 | 20- Etah |
| 21- कासगंज | 0.83 | 0.93 | 1.03 | 1.05 | 21- Kasganj |
| 22- मेनपुरी | 0.72 | 0.73 | 0.73 | 0.80 | 22- Mainpuri |
| 23- बदायूं | 1.58 | 1.77 | 1.65 | 1.48 | 23- Badaun |
| 24- बरेली | 2.92 | 3.28 | 3.48 | 3.01 | 24- Bareilly |
| 25- पीलीभीत | 1.19 | 1.10 | 1.11 | 1.13 | 25- Pilibhit |
| 26- शाहजहाँपुर | 1.44 | 1.27 | 1.39 | 1.33 | 26- Shahjahanpur |
| 27- फर्रुखाबाद | 0.70 | 0.78 | 0.71 | 0.90 | 27- Farrukhabad |
| 28- कन्नौज | 0.54 | 0.73 | 0.55 | 0.61 | 28- Kannauj |
| 29- इटावा | 0.75 | 0.76 | 0.74 | 0.73 | 29- Etawah |
| 30- औरैया | 0.56 | 0.59 | 0.46 | 0.42 | 30- Auraiya |
| पश्चिमी सम्भाग | 49.14 | 50.28 | 50.72 | 50.93 | Western Region |
| 31- खीरी | 1.95 | 1.82 | 1.84 | 1.76 | 31- Kheri |
| 32- सीतापुर | 1.76 | 1.88 | 1.88 | 1.78 | 32- Sitapur |
| 33- हरदोई | 1.38 | 1.40 | 1.50 | 1.37 | 33- Hardoi |
| 34- उन्नाव | 1.24 | 1.20 | 1.34 | 1.23 | 34- Unnao |
| 35- लखनऊ | 3.93 | 3.95 | 3.71 | 3.48 | 35- Lucknow |
| 36- रायबरेली | 0.92 | 0.93 | 1.09 | 1.06 | 36- Rae Bareli |
| 37- कानपुर देहात | 0.75 | 0.77 | 0.77 | 0.71 | 37- Kanpur Dehat |
| 38- कानपुर नगर | 2.99 | 2.82 | 2.97 | 2.94 | 38- Kanpur Nagar |
| 39- फतेहपुर | 1.06 | 1.06 | 1.17 | 0.99 | 39- Fatehpur |
| 40- बाराबंकी | 1.15 | 1.16 | 1.19 | 1.18 | 40- Barabanki |
| केन्द्रीय सम्भाग | 17.14 | 16.99 | 17.45 | 16.49 | Central Region |

10-आय
INCOME

| जिला/सम्भाग | 121.निवल घरेलू उत्पाद का प्रतिशत अंश | | | | District/Region |
|---------------------------|--|---------------|---------------|---------------|---------------------------|
| | प्रचलित भावों पर | | | | |
| | Percentage share of net domestic product {at current prices} (base year 2011-12) | | | | |
| | 2011-12 | 2012-13 | 2013-14 | 2014-15 | |
| 1 | 340 | 341 | 342 | 343 | 1 |
| 41- जालौन | 0.90 | 0.92 | 0.72 | 0.89 | 41- Jalaun |
| 42- झाँसी | 1.20 | 1.21 | 1.11 | 1.34 | 42- Jhansi |
| 43- ललितपुर | 0.62 | 0.61 | 0.48 | 0.61 | 43- Lalitpur |
| 44- हमीरपुर | 0.55 | 0.51 | 0.52 | 0.48 | 44- Hamirpur |
| 45- महोबा | 0.55 | 0.59 | 0.55 | 0.56 | 45- Mahoba |
| 46- बांदा | 0.67 | 0.79 | 0.65 | 0.67 | 46- Banda |
| 47- चित्रकूट | 0.64 | 0.67 | 0.54 | 0.46 | 47- Chitrakoot |
| बुन्देलखण्ड सम्भाग | 5.13 | 5.29 | 4.57 | 5.00 | Bundelkhand Region |
| 48- प्रतापगढ़ | 0.78 | 0.79 | 0.81 | 0.80 | 48- Pratapgarh |
| 49- कौशाम्बी | 0.64 | 0.61 | 0.57 | 0.53 | 49- Kaushambi |
| 50- इलाहाबाद | 3.33 | 3.32 | 3.17 | 3.36 | 50- Allahabad |
| 51- फैजाबाद | 0.96 | 0.98 | 0.94 | 0.89 | 51- Faizabad |
| 52- अम्बेदकर नगर | 0.73 | 0.71 | 0.70 | 0.67 | 52- Ambedkar Nagar |
| 53- सुल्तानपुर | 1.08 | 1.01 | 1.09 | 0.93 | 53- Sultanpur |
| 54- अमेठी | 0.71 | 0.69 | 0.65 | 0.80 | 54- Amethi |
| 55- बहराइच | 0.94 | 0.88 | 0.90 | 0.93 | 55- Bahraich |
| 56- श्रावस्ती | 0.31 | 0.36 | 0.32 | 0.28 | 56- Shrawasti |
| 57- बलरामपुर | 0.72 | 0.65 | 0.57 | 0.54 | 57- Balrampur |
| 58- गोण्डा | 1.24 | 1.11 | 1.17 | 1.19 | 58- Gonda |
| 59- सिद्धार्थ नगर | 0.70 | 0.71 | 0.72 | 0.69 | 59- Siddharth Nagar |
| 60- बस्ती | 0.91 | 0.91 | 0.93 | 0.99 | 60- Basti |
| 61- संतकबीर नगर | 0.46 | 0.45 | 0.44 | 0.42 | 61- Sant Kabir Nagar |
| 62- महाराजगंज | 0.94 | 0.89 | 0.90 | 0.88 | 62- Mahrajganj |
| 63- गोरखपुर | 1.45 | 1.34 | 1.49 | 1.50 | 63- Gorakhpur |
| 64- कुशीनगर | 1.16 | 1.10 | 1.10 | 1.28 | 64- Kushinagar |
| 65- देवरिया | 0.91 | 0.86 | 0.90 | 0.86 | 65- Deoria |
| 66- आजमगढ़ | 1.33 | 1.29 | 1.27 | 1.28 | 66- Azamgarh |
| 67- मऊ | 0.84 | 0.81 | 0.80 | 0.78 | 67- Mau |
| 68- बलिया | 1.02 | 0.98 | 0.89 | 0.87 | 68- Ballia |
| 69- जौनपुर | 1.35 | 1.33 | 1.29 | 1.23 | 69- Jaunpur |
| 70- गाजीपुर | 1.09 | 1.14 | 1.07 | 1.11 | 70- Ghazipur |
| 71- चन्दौली | 0.67 | 0.62 | 0.57 | 0.59 | 71- Chandauli |
| 72- वाराणसी | 1.59 | 1.44 | 1.59 | 1.68 | 72- Varanasi |
| 73- संतरविदास नगर | 0.53 | 0.45 | 0.51 | 0.51 | 73- Sant Ravidas Nagar |
| 74- मिर्जापुर | 0.98 | 0.93 | 0.92 | 0.98 | 74- Mirzapur |
| 75- सोनभद्र | 1.24 | 1.03 | 0.99 | 1.04 | 75- Sonbhadra |
| पूर्वी सम्भाग | 28.59 | 27.43 | 27.26 | 27.58 | Eastern Region |
| उत्तर प्रदेश | 100.00 | 100.00 | 100.00 | 100.00 | Uttar Pradesh |

10-आय
INCOME

| जिला/सम्भाग | 122.प्रति कृषि कर्मों पर कृषि उपज का सकल मूल्य (₹0 मे) प्रचलित भावों पर (आधार वर्ष 2011-12) | | | | District/Region |
|-------------------------|--|-----------------|-----------------|-----------------|-----------------------|
| | Gross value of agricultural produce per agricultural worker in Rs. .{at current prices} (base year 2011-12) | | | | |
| | 2011-12 | 2012-13 | 2013-14 | 2014-15 | |
| 1 | 344 | 345 | 346 | 347 | 1 |
| 1- सहारनपुर | 84335.42 | 104619.46 | 96073.50 | 76166.92 | 1- Saharanpur |
| 2- मुजफ्फरनगर | 82247.13 | 100335.91 | 105696.08 | 100728.99 | 2- Muzaffarnagar |
| 3- शामली | ** | .. | .. | .. | 3- Shamli |
| 4- बिजनौर | 84804.37 | 93307.51 | 95411.62 | 90087.46 | 4- Bijnor |
| 5- मुरादाबाद | 55785.80 | 78364.82 | 83357.53 | 63740.49 | 5- Moradabad |
| 6- संभल | ** | .. | .. | .. | 6- Sambhal |
| 7- रामपुर | 45931.10 | 48954.52 | 59704.95 | 98102.50 | 7- Rampur |
| 8- अमरोहा | 65518.39 | 80213.89 | 86514.80 | 72726.94 | 8- Amroha |
| 9- मेरठ | 93573.17 | 113966.99 | 128986.88 | 137423.50 | 9- Meerut |
| 10- बागपत | 92399.39 | 117298.17 | 128018.63 | 119937.83 | 10- Baghpat |
| 11- गाजियाबाद | 94537.18 | 93628.31 | 92366.79 | 88571.63 | 11- Ghaziabad |
| 12- हापुड़ | ** | .. | .. | .. | 12- Hapur |
| 13- गौतमबुद्ध नगर | 49851.76 | 49939.59 | 48730.16 | 47114.53 | 13- G.B.Nagar |
| 14- बुलन्दशहर | 64505.67 | 77519.06 | 85221.44 | 77239.53 | 14- Bulandshahr |
| 15- अलीगढ़ | 53699.49 | 66613.26 | 62135.68 | 75783.70 | 15- Aligarh |
| 16- हाथरस | 65788.91 | 110814.46 | 71754.97 | 156535.05 | 16- Hathras |
| 17- मथुरा | 49307.61 | 60549.96 | 62894.04 | 60910.89 | 17- Mathura |
| 18- आगरा | 54016.07 | 67990.03 | 49639.09 | 93172.71 | 18- Agra |
| 19- फिरोजाबाद | 58194.77 | 80744.39 | 56537.35 | 103765.06 | 19- Firozabad |
| 20- एटा | 60371.01 | 75864.01 | 141538.60 | 104413.13 | 20- Etah |
| 21- कासगंज | 60507.06 | 99797.32 | 146191.90 | 156436.08 | 21- Kasganj |
| 22- मैनपुरी | 43119.70 | 51993.11 | 60808.72 | 76557.98 | 22- Mainpuri |
| 23- बदायूँ | ** | .. | .. | .. | 23- Badaun |
| 24- बरेली | 97661.50 | 129298.55 | 166766.87 | 115405.97 | 24- Bareilly |
| 25- पीलीभीत | 64741.76 | 67025.47 | 84861.15 | 89972.09 | 25- Pilibhit |
| 26- शाहजहाँपुर | 57740.48 | 61471.12 | 78183.47 | 72648.53 | 26- Shahjahanpur |
| 27- फर्रुखाबाद | 41764.78 | 57547.54 | 54001.87 | 83720.01 | 27- Farrukhabad |
| 28- कन्नौज | 36604.03 | 67585.08 | 41491.22 | 50379.87 | 28- Kannauj |
| 29- इटावा | 40421.04 | 52856.87 | 44577.36 | 44072.89 | 29- Etawah |
| 30- औरैया | 38560.06 | 43353.95 | 51184.27 | 41646.96 | 30- Auraiya |
| पश्चिमी सम्भाग | 63357.40 | 79894.26 | 86026.98 | 86100.14 | Western Region |
| 31- खीरी | 62881.44 | 67710.92 | 79984.52 | 77703.93 | 31- Kheri |
| 32- सीतापुर | 42166.46 | 52413.68 | 58442.99 | 51361.30 | 32- Sitapur |
| 33- हरदोई | 32785.26 | 39099.90 | 49916.82 | 39309.01 | 33- Hardoi |
| 34- उन्नाव | 33864.58 | 40333.04 | 52350.15 | 36060.90 | 34- Unnao |
| 35- लखनऊ | 50598.62 | 52139.42 | 55240.75 | 29865.80 | 35- Lucknow |
| 36- रायबरेली | ** | .. | .. | .. | 36- Rae Bareli |
| 37- कानपुर देहात | 26914.08 | 31710.83 | 43039.63 | 35994.25 | 37- Kanpur Dehat |
| 38- कानपुर नगर | 33014.76 | 38086.81 | 41973.40 | 30656.53 | 38- Kanpur Nagar |
| 39- फतेहपुर | 26016.69 | 32214.34 | 44936.28 | 27418.38 | 39- Fatehpur |
| 40- बाराबंकी | 26276.00 | 31839.59 | 34202.80 | 32622.65 | 40- Barabanki |
| केन्द्रीय सम्भाग | 35417.79 | 41217.47 | 49373.85 | 40408.87 | Central Region |

† जनपद शामली, हापुड़, अमेठी व रायबरेली तथा संभल व बदायूँ को सूचना क्रमशः मुजफ्फरनगर, गाजियाबाद, सुल्तानपुर व मुरादाबाद में सम्मिलित है।

† Information of Shamli, Hapur, Amethi & Rae Bareli and Sambhal & Badaun are included in Muzaffarnagar, Ghaziabad, Sultanpur and Moradabad respectively.

10-आय
INCOME

| जिला/सम्भाग | 122.प्रति कृषि कर्मी पर कृषि उपज का सकल मूल्य (₹0 मे) | | | | District/Region |
|---------------------------|--|-----------------|-----------------|-----------------|---------------------------|
| | प्रचलित भावों पर (आधार वर्ष 2011-12) | | | | |
| | Gross value of agricultural produce per agricultural worker in Rs. .{at current prices} (base year 2011-12) | | | | |
| | 2011-12 | 2012-13 | 2013-14 | 2014-15 | |
| 1 | 344 | 345 | 346 | 347 | 1 |
| 41- जालौन | 49282.55 | 62568.15 | 38911.72 | 68202.85 | 41- Jalaun |
| 42- झाँसी | 44567.41 | 56074.33 | 45558.04 | 82681.75 | 42- Jhansi |
| 43- ललितपुर | 47173.36 | 54842.84 | 37088.26 | 67583.83 | 43- Lalitpur |
| 44- हमीरपुर | 38699.60 | 40989.96 | 43874.35 | 36686.47 | 44- Hamirpur |
| 45- महोबा | 51955.11 | 61660.59 | 56334.30 | 50334.71 | 45- Mahoba |
| 46- बांदा | 23920.87 | 25940.68 | 20258.15 | 21644.02 | 46- Banda |
| 47- चित्रकूट | 82873.86 | 102289.33 | 89053.18 | 74155.32 | 47- Chitrakoot |
| बुन्देलखण्ड सम्भाग | 46100.72 | 55174.86 | 44095.96 | 57072.02 | Bundelkhand Region |
| 48- प्रतापगढ़ | 16178.41 | 18399.58 | 24931.39 | 22762.81 | 48- Pratapgarh |
| 49- कौशाम्बी | 28109.84 | 29238.74 | 39036.85 | 29318.15 | 49- Kaushambi |
| 50- इलाहाबाद | 19301.52 | 21495.59 | 20649.21 | 23959.55 | 50- Allahabad |
| 51- फैजाबाद | 33064.72 | 38345.93 | 44586.61 | 39104.29 | 51- Faizabad |
| 52- अम्बेदकर नगर | 31503.10 | 34734.88 | 33339.15 | 33261.12 | 52- Ambedkar Nagar |
| 53- सुल्तानपुर | 27204.72 | 31059.06 | 39842.59 | 39734.72 | 53- Sultanpur |
| 54- अमेठी | ** | ** | .. | .. | 54- Amethi |
| 55- बहराइच | 21341.08 | 23519.47 | 30708.33 | 32925.68 | 55- Bahraich |
| 56- श्रावस्ती | 23703.61 | 28899.68 | 33243.55 | 28441.33 | 56- Shrawasti |
| 57- बलरामपुर | 29360.53 | 33935.41 | 36202.73 | 35342.97 | 57- Balrampur |
| 58- गोण्डा | 32006.24 | 37527.47 | 40686.41 | 38776.26 | 58- Gonda |
| 59- सिद्धार्थ नगर | 21026.50 | 23029.94 | 26669.81 | 22500.15 | 59- Siddharth Nagar |
| 60- बस्ती | 30916.00 | 33139.88 | 36741.06 | 43186.30 | 60- Basti |
| 61- संतकबीर नगर | 29272.79 | 34678.40 | 37546.97 | 33263.44 | 61- Sant Kabir Nagar |
| 62- महाराजगंज | 27007.75 | 27144.96 | 30467.69 | 29358.85 | 62- Mahrajganj |
| 63- गोरखपुर | 22469.35 | 23150.50 | 25948.91 | 24508.58 | 63- Gorakhpur |
| 64- कुशीनगर | 29821.57 | 33786.89 | 38244.66 | 59133.44 | 64- Kushinagar |
| 65- देवरिया | 33882.95 | 37687.50 | 41314.45 | 33372.01 | 65- Deoria |
| 66- आजमगढ़ | 23099.57 | 24887.92 | 24798.87 | 24782.97 | 66- Azamgarh |
| 67- मऊ | 30733.69 | 34815.36 | 34265.25 | 32025.56 | 67- Mau |
| 68- बलिया | 34387.48 | 40928.44 | 34281.65 | 34457.85 | 68- Ballia |
| 69- जौनपुर | 20119.70 | 24371.33 | 22718.48 | 22417.10 | 69- Jaunpur |
| 70- गाजीपुर | 20765.03 | 24856.79 | 23296.17 | 25787.32 | 70- Ghazipur |
| 71- चन्दौली | 28885.19 | 31511.68 | 31196.51 | 34269.08 | 71- Chandauli |
| 72- वाराणसी | 23599.10 | 22941.65 | 23046.92 | 29983.87 | 72- Varanasi |
| 73- संतरविदास नगर | 28793.49 | 33847.81 | 37370.19 | 38091.54 | 73- Sant Ravidas Nagar |
| 74- मिर्जापुर | 20052.68 | 21640.59 | 22978.32 | 33284.28 | 74- Mirzapur |
| 75- सोनभद्र | 20603.83 | 12856.08 | 12926.88 | 16613.45 | 75- Sonbhadra |
| पूर्वी सम्भाग | 26035.30 | 28864.58 | 31487.28 | 32452.71 | Eastern Region |
| उत्तर प्रदेश | 40656.33 | 48685.58 | 52499.79 | 52107.15 | Uttar Pradesh |

जनपद शामली, हापुड, अमेठी व रायबरेली तथा संभल व बदायूँ की सूचनाव्ये कमशः मुजफ्फरनगर, गाजियाबाद, सुल्तानपुर व मुरादाबाद में सम्मिलित हैं ।

† Information of Shamli, Hapur, Amethi & Rae Bareilly and Sambhal & Badaun are included in Muzaffarnagar, Ghaziabad, Sultanpur and Moradabad respectively.

10-आय
INCOME

| जिला/सम्भाग | 123. प्रति व्यक्ति निवल घरेलू उत्पाद (₹) | | | | District/Region |
|-------------------------|---|-----------------|-----------------|-----------------|-----------------------|
| | प्रचलित भावों पर (आधार वर्ष 2011-12) | | | | |
| | Per capita net domestic product in Rs. { at current prices} (base year 2011-12) | | | | |
| | 2011-12 | 2012-13 | 2013-14 | 2014-15 | |
| 1 | 348 | 349 | 350 | 351 | |
| 1- सहारनपुर | 38850.77 | 45091.23 | 44631.86 | 46324.89 | 1- Saharanpur |
| 2- मुजफ्फरनगर | 41185.18 | 46847.04 | 49413.20 | 51404.53 | 2- Muzaffarnagar |
| 3- शामली | 41341.78 | 45410.09 | 49286.68 | 50188.06 | 3- Shamli |
| 4- बिजनौर | 38445.38 | 41849.03 | 43598.73 | 45597.37 | 4- Bijnor |
| 5- मुरादाबाद | 33575.60 | 38475.35 | 39580.52 | 41969.99 | 5- Moradabad |
| 6- संभल | 32471.86 | 39542.34 | 45195.51 | 41299.00 | 6- Sambhal |
| 7- रामपुर | 35076.63 | 40131.22 | 42133.90 | 54431.55 | 7- Rampur |
| 8- अमरोहा | 46716.05 | 51484.91 | 56725.88 | 57142.30 | 8- Amroha |
| 9- मेरठ | 59299.66 | 67506.70 | 75276.27 | 85420.85 | 9- Meerut |
| 10- बागपत | 42949.94 | 50043.12 | 48670.47 | 50984.09 | 10- Baghpat |
| 11- गाजियाबाद | 46419.31 | 47835.72 | 53884.16 | 59119.48 | 11- Ghaziabad |
| 12- हापुड़ | 45464.59 | 54314.19 | 60526.02 | 73522.88 | 12- Hapur |
| 13- गौतमबुद्ध नगर | 248919.07 | 275563.48 | 342472.76 | 376781.60 | 13- G.B.Nagar |
| 14- बुलन्दशहर | 40793.10 | 45564.57 | 50613.16 | 53440.59 | 14- Bulandshahr |
| 15- अलीगढ़ | 36064.31 | 37511.39 | 40599.82 | 45367.82 | 15- Aligarh |
| 16- हाथरस | 33910.93 | 45523.71 | 39599.81 | 58803.33 | 16- Hathras |
| 17- मथुरा | 35796.67 | 43440.24 | 49338.61 | 51963.91 | 17- Mathura |
| 18- आगरा | 47558.98 | 53569.19 | 73556.63 | 85496.11 | 18- Agra |
| 19- फिरोजाबाद | 26588.75 | 31799.23 | 33953.98 | 45245.15 | 19- Firozabad |
| 20- एटा | 30767.83 | 38341.16 | 60088.85 | 57837.48 | 20- Etah |
| 21- कासगंज | 37106.93 | 46725.33 | 58083.99 | 64553.05 | 21- Kasganj |
| 22- मेनपुरी | 24643.93 | 28269.31 | 31749.61 | 37782.52 | 22- Mainpuri |
| 23- बदायूं | 27465.05 | 34434.16 | 36196.04 | 35283.28 | 23- Badaun |
| 24- बरेली | 41964.34 | 52691.13 | 62807.63 | 58866.25 | 24- Bareilly |
| 25- पीलीभीत | 37624.52 | 38538.96 | 43692.52 | 48585.35 | 25- Pilibhit |
| 26- शाहजहाँपुर | 30740.97 | 30288.42 | 37407.89 | 38975.72 | 26- Shahjahanpur |
| 27- फर्रुखाबाद | 23808.11 | 29508.14 | 30329.89 | 42115.21 | 27- Farrukhabad |
| 28- कन्नौज | 20826.34 | 31446.62 | 26881.67 | 32268.89 | 28- Kannauj |
| 29- इटावा | 30275.03 | 34422.64 | 37930.32 | 40685.59 | 29- Etawah |
| 30- औरैया | 26191.63 | 30840.06 | 27324.93 | 26949.43 | 30- Auraiya |
| पश्चिमी सम्भाग | 42119.78 | 48257.05 | 54737.03 | 59799.95 | Western Region |
| 31- खीरी | 31059.79 | 32180.95 | 36462.88 | 37808.44 | 31- Kheri |
| 32- सीतापुर | 25181.64 | 29974.34 | 33499.97 | 34415.98 | 32- Sitapur |
| 33- हरदोई | 21606.88 | 24500.18 | 29555.42 | 29348.83 | 33- Hardoi |
| 34- उन्नाव | 25691.93 | 27969.33 | 35253.24 | 35232.63 | 34- Unnao |
| 35- लखनऊ | 54681.80 | 61295.42 | 64395.33 | 65450.41 | 35- Lucknow |
| 36- रायबरेली | 19943.47 | 22236.33 | 28850.30 | 30251.15 | 36- Rae Bareli |
| 37- कानपुर देहात | 26816.71 | 31125.92 | 34900.51 | 35029.79 | 37- Kanpur Dehat |
| 38- कानपुर नगर | 42103.92 | 44741.44 | 53627.25 | 58148.49 | 38- Kanpur Nagar |
| 39- फतेहपुर | 25798.44 | 29230.45 | 36444.33 | 33782.96 | 39- Fatehpur |
| 40- बाराबंकी | 22676.68 | 25518.75 | 29371.83 | 31514.24 | 40- Barabanki |
| केन्द्रीय सम्भाग | 30942.65 | 34316.69 | 39613.68 | 40676.13 | Central Region |

10-आय
INCOME

| जिला/सम्भाग | 123. प्रति व्यक्ति निवल घरेलू उत्पाद (₹) | | | | District/Region |
|---------------------------|--|-----------------|-----------------|-----------------|---------------------------|
| | प्रचलित भावों पर (आधार वर्ष 2011-12) | | | | |
| | Per capita net domestic product in Rs. {at current prices} (base year 2011-12) | | | | |
| | 2011-12 | 2012-13 | 2013-14 | 2014-15 | |
| 1 | 348 | 349 | 350 | 351 | |
| 41- जालौन | 34068.15 | 39269.46 | 34816.91 | 46607.19 | 41- Jalaun |
| 42- झाँसी | 38433.29 | 43849.40 | 45501.71 | 60006.80 | 42- Jhansi |
| 43- ललितपुर | 32555.26 | 35353.31 | 31072.04 | 43312.98 | 43- Lalitpur |
| 44- हमीरपुर | 31901.03 | 33982.79 | 39538.97 | 40073.19 | 44- Hamirpur |
| 45- महोबा | 40439.19 | 48203.32 | 50390.00 | 55471.76 | 45- Mahoba |
| 46- बाँदा | 24073.05 | 31461.46 | 29241.07 | 32793.07 | 46- Banda |
| 47- चित्रकूट | 41485.56 | 47713.52 | 42954.36 | 39444.92 | 47- Chitrakoot |
| बुन्देलखण्ड सम्भाग | 34015.66 | 39361.90 | 38296.81 | 45699.74 | Bundelkhand Region |
| 48- प्रतापगढ़ | 15523.80 | 17786.57 | 20401.84 | 22123.69 | 48- Pratapgarh |
| 49- कौशाम्बी | 25448.55 | 27103.32 | 28737.10 | 28723.80 | 49- Kaushambi |
| 50- इलाहाबाद | 35788.16 | 40048.72 | 42962.56 | 49475.32 | 50- Allahabad |
| 51- फैजाबाद | 24799.85 | 28511.41 | 30844.57 | 31691.83 | 51- Faizabad |
| 52- अम्बेदकर नगर | 19601.46 | 21324.87 | 23556.74 | 24650.66 | 52- Ambedkar Nagar |
| 53- सुल्तानपुर | 28706.74 | 30177.41 | 36859.56 | 34138.07 | 53- Sultanpur |
| 54- अमेठी | 24634.61 | 27475.93 | 30074.64 | 41126.34 | 54- Amethi |
| 55- बहराइच | 16993.17 | 17579.66 | 19799.80 | 21825.30 | 55- Bahraich |
| 56- श्रावस्ती | 18143.37 | 24133.74 | 24307.51 | 23850.57 | 56- Shrawasti |
| 57- बलरामपुर | 21262.26 | 21391.38 | 21205.51 | 21415.02 | 57- Balrampur |
| 58- गोण्डा | 23061.04 | 23066.91 | 27180.74 | 29959.80 | 58- Gonda |
| 59- सिद्धार्थ नगर | 17577.92 | 19879.45 | 22414.21 | 23375.48 | 59- Siddharth Nagar |
| 60- बस्ती | 23646.54 | 26649.02 | 30547.37 | 35410.49 | 60- Basti |
| 61- संतकबीर नगर | 17158.71 | 19001.06 | 20849.80 | 21269.44 | 61- Sant Kabir Nagar |
| 62- महाराजगंज | 22462.69 | 23772.18 | 26992.10 | 28406.65 | 62- Mahrajganj |
| 63- गोरखपुर | 20949.83 | 21778.22 | 27158.10 | 29828.31 | 63- Gorakhpur |
| 64- कुशीनगर | 20893.48 | 22128.85 | 24796.31 | 31307.46 | 64- Kushinagar |
| 65- देवरिया | 18812.08 | 20002.89 | 23767.36 | 24917.34 | 65- Deoria |
| 66- आजमगढ़ | 18546.14 | 20219.18 | 22279.27 | 24499.35 | 66- Azamgarh |
| 67- मऊ | 24470.27 | 26327.40 | 29267.21 | 31052.97 | 67- Mau |
| 68- बलिया | 20270.92 | 21874.47 | 22317.90 | 23833.59 | 68- Ballia |
| 69- जौनपुर | 19351.94 | 21436.80 | 23412.18 | 24390.35 | 69- Jaunpur |
| 70- गाजीपुर | 19311.24 | 22623.91 | 23876.62 | 26959.20 | 70- Ghazipur |
| 71- चन्दौली | 21901.26 | 22770.90 | 23525.17 | 26474.48 | 71- Chandauli |
| 72- वाराणसी | 27807.65 | 28305.65 | 35063.76 | 40482.39 | 72- Varanasi |
| 73- संतरविदास नगर | 21664.92 | 20739.72 | 26124.14 | 28742.81 | 73- Sant Ravidas Nagar |
| 74- मिर्जापुर | 25065.53 | 26938.22 | 29763.05 | 34826.29 | 74- Mirzapur |
| 75- सोनभद्र | 42360.31 | 39489.16 | 42105.54 | 47865.76 | 75- Sonbhadra |
| पूर्वी सम्भाग | 22808.94 | 24519.33 | 27408.25 | 30192.91 | Eastern Region |
| उत्तर प्रदेश | 32001.91 | 35837.04 | 40306.35 | 43860.82 | Uttar Pradesh |

10-आय
INCOME

| जिला/सम्भाग | 124.प्रति व्यक्ति जिला योजना व्यय (रु०) | | | District/Region |
|-------------------------|---|----------------|-----------------------|-----------------|
| | Per capita district plan expenditure in Rs. | | | |
| | | 2000-01 | 2016-17 | |
| 1 | 352 | 353 | | |
| 1- सहारनपुर | 18291.03 | 534.22 | 1- Saharanpur | |
| 2- मुजफ्फरनगर | 16781.84 | 421.43 | 2- Muzaffarnagar | |
| 3- शामली | .. | 306.87 | 3- Shamli | |
| 4- बिजनौर | 15228.77 | 541.29 | 4- Bijnor | |
| 5- मुरादाबाद | 13369.65 | 383.20 | 5- Moradabad | |
| 6- संभल | .. | 732.96 | 6- Sambhal | |
| 7- रामपुर | 13365.32 | 297.58 | 7- Rampur | |
| 8- अमरोहा | 19555.01 | 736.23 | 8- Amroha | |
| 9- मेरठ | 18693.57 | 499.37 | 9- Meerut | |
| 10- बागपत | 19628.07 | 544.45 | 10- Baghpat | |
| 11- गाजियाबाद | 19717.38 | 123.21 | 11- Ghaziabad | |
| 12- हापुड़ | .. | 316.50 | 12- Hapur | |
| 13- गौतमबुद्ध नगर | 42184.25 | 286.71 | 13- G.B.Nagar | |
| 14- बुलन्दशहर | 18499.00 | 481.50 | 14- Bulandshahr | |
| 15- अलीगढ़ | 13815.36 | 240.59 | 15- Aligarh | |
| 16- हाथरस | 16559.42 | 348.25 | 16- Hathras | |
| 17- मथुरा | 15996.94 | 985.04 | 17- Mathura | |
| 18- आगरा | 15447.57 | 446.93 | 18- Agra | |
| 19- फिरोजाबाद | 12996.96 | 417.14 | 19- Firozabad | |
| 20- एटा | 11706.75 | 733.12 | 20- Etah | |
| 21- कासगंज | .. | 727.50 | 21- Kasganj | |
| 22- मेनपुरी | 10750.25 | 769.97 | 22- Mainpuri | |
| 23- बदायूं | 11103.86 | 610.50 | 23- Badaun | |
| 24- बरेली | 13220.06 | 491.81 | 24- Bareilly | |
| 25- पीलीभीत | 12735.98 | 2708.82 | 25- Pilibhit | |
| 26- शाहजहाँपुर | 10988.79 | 704.97 | 26- Shahjahanpur | |
| 27- फर्रुखाबाद | 12158.54 | 634.96 | 27- Farrukhabad | |
| 28- कन्नौज | 12149.98 | 737.42 | 28- Kannauj | |
| 29- इटावा | 12536.52 | 643.03 | 29- Etawah | |
| 30- औरैया | 10284.01 | 658.35 | 30- Auraiya | |
| पश्चिमी सम्भाग | 15368.67 | 569.17 | Western Region | |
| 31- खीरी | 12381.65 | 1269.33 | 31- Kheri | |
| 32- सीतापुर | 10010.60 | 283.98 | 32- Sitapur | |
| 33- हरदोई | 9415.63 | 12249.61 | 33- Hardoi | |
| 34- उन्नाव | 11223.10 | 691.03 | 34- Unnao | |
| 35- लखनऊ | 21795.94 | 541.78 | 35- Lucknow | |
| 36- रायबरेली | 8559.75 | 717.19 | 36- Rae Bareli | |
| 37- कानपुर देहात | 9986.97 | 682.63 | 37- Kanpur Dehat | |
| 38- कानपुर नगर | 17894.22 | 521.78 | 38- Kanpur Nagar | |
| 39- फतेहपुर | 8548.30 | 131.51 | 39- Fatehpur | |
| 40- बाराबंकी | 12425.57 | 675.75 | 40- Barabanki | |
| केन्द्रीय सम्भाग | 12821.79 | 1953.89 | Central Region | |

10-आय
INCOME

| जिला/सम्भाग | 124.प्रति व्यक्ति जिला योजना व्यय (रु०) | | | District/Region |
|---------------------------|---|---------|---------------|---------------------------|
| | Per capita district plan expenditure in Rs. | | | |
| | | 2000-01 | 2016-17 | |
| 1 | 352 | | 353 | |
| 41- जालौन | 14795.04 | | 1903.82 | 41- Jalaun |
| 42- झाँसी | 16919.06 | | 942.55 | 42- Jhansi |
| 43- ललितपुर | 11020.73 | | 1105.99 | 43- Lalitpur |
| 44- हमीरपुर | 11484.34 | | 683.12 | 44- Hamirpur |
| 45- महोबा | 15742.68 | | 1145.81 | 45- Mahoba |
| 46- बांदा | 10321.66 | | 13.51 | 46- Banda |
| 47- चित्रकूट | 7339.82 | | 1251.60 | 47- Chitrakoot |
| बुन्देलखण्ड सम्भाग | 12900.36 | | 982.85 | Bundelkhand Region |
| 48- प्रतापगढ़ | 6114.39 | | 371.18 | 48- Pratapgarh |
| 49- कौशाम्बी | 9847.10 | | 527.10 | 49- Kaushambi |
| 50- इलाहाबाद | 11117.18 | | 383.91 | 50- Allahabad |
| 51- फैजाबाद | 8418.76 | | 1120.11 | 51- Faizabad |
| 52- अम्बेदकर नगर | 7498.50 | | 222.28 | 52- Ambedkar Nagar |
| 53- सुल्तानपुर | 8555.98 | | 580.63 | 53- Sultanpur |
| 54- अमेठी | .. | | 932.51 | 54- Amethi |
| 55- बहराइच | 7569.83 | | 377.87 | 55- Bahraich |
| 56- श्रावस्ती | 5106.22 | | 1398.85 | 56- Shrawasti |
| 57- बलरामपुर | 7806.79 | | 484.48 | 57- Balrampur |
| 58- गोण्डा | 7592.02 | | 524.83 | 58- Gonda |
| 59- सिद्धार्थ नगर | 6544.99 | | 847.33 | 59- Siddharth Nagar |
| 60- बस्ती | 7397.57 | | 2327.66 | 60- Basti |
| 61- संतकबीर नगर | 6657.23 | | 864.62 | 61- Sant Kabir Nagar |
| 62- महाराजगंज | 7466.77 | | 881.96 | 62- Mahrajganj |
| 63- गोरखपुर | 9083.16 | | 609.81 | 63- Gorakhpur |
| 64- कुशीनगर | 7278.55 | | 896.84 | 64- Kushinagar |
| 65- देवरिया | 6286.95 | | 5.99 | 65- Deoria |
| 66- आजमगढ़ | 6612.81 | | 573.79 | 66- Azamgarh |
| 67- मऊ | 8914.94 | | 620.33 | 67- Mau |
| 68- बलिया | 6719.15 | | 769.21 | 68- Ballia |
| 69- जौनपुर | 6360.73 | | 565.45 | 69- Jaunpur |
| 70- गाजीपुर | 7091.46 | | 633.80 | 70- Ghazipur |
| 71- चन्दौली | 9598.59 | | 751.71 | 71- Chandauli |
| 72- वाराणसी | 10963.85 | | 133.56 | 72- Varanasi |
| 73- संतरविदास नगर | 9609.94 | | 331.12 | 73- Sant Ravidas Nagar |
| 74- मिर्जापुर | 8131.83 | | 590.32 | 74- Mirzapur |
| 75- सोनभद्र | 22531.89 | | 1055.87 | 75- Sonbhadra |
| पूर्वी सम्भाग | 8278.17 | | 637.80 | Eastern Region |
| उत्तर प्रदेश | 11941.31 | | 863.04 | Uttar Pradesh |

10-आय
INCOME

| जिला/सम्भाग | 125.निवल घरेलू उत्पाद (प्रचलित भावों पर)का प्रतिशत वितरण (आधार वर्ष 2011-12) | | | | District/Region |
|-------------------------|--|--------------|--------------|--------------|-----------------------|
| | Percentage distribution of net district domestic product (current prices) (base year 2011-12) {at | | | | |
| | प्राथमिक खण्ड Primary sector | | | | |
| | 2011-12 | 2012-13 | 2013-14 | 2014-15 | |
| 1 | 354 | 355 | 356 | 357 | 1 |
| 1- सहारनपुर | 38.48 | 39.64 | 39.25 | 36.74 | 1- Saharanpur |
| 2- मुजफ्फरनगर | 41.84 | 41.65 | 42.68 | 40.21 | 2- Muzaffarnagar |
| 3- शामली | 42.11 | 40.71 | 44.20 | 41.42 | 3- Shamli |
| 4- बिजनौर | 32.75 | 31.41 | 34.63 | 31.59 | 4- Bijnor |
| 5- मुरादाबाद | 32.73 | 34.74 | 25.07 | 21.46 | 5- Moradabad |
| 6- संभल | 33.20 | 38.14 | 35.76 | 28.20 | 6- Sambhal |
| 7- रामपुर | 25.41 | 25.01 | 26.35 | 34.06 | 7- Rampur |
| 8- अमरोहा | 31.15 | 29.34 | 31.39 | 25.57 | 8- Amroha |
| 9- मेरठ | 24.96 | 24.94 | 25.68 | 26.20 | 9- Meerut |
| 10- बागपत | 46.72 | 47.74 | 52.70 | 50.21 | 10- Baghpat |
| 11- गाजियाबाद | 19.50 | 14.00 | 13.14 | 14.09 | 11- Ghaziabad |
| 12- हापुड़ | 19.64 | 27.84 | 26.09 | 30.10 | 12- Hapur |
| 13- गौतमबुद्ध नगर | 3.01 | 2.94 | 2.50 | 2.41 | 13- G.B.Nagar |
| 14- बुलन्दशहर | 40.61 | 40.60 | 42.55 | 41.19 | 14- Bulandshahr |
| 15- अलीगढ़ | 34.90 | 34.57 | 33.78 | 33.75 | 15- Aligarh |
| 16- हाथरस | 43.09 | 50.13 | 44.94 | 53.38 | 16- Hathras |
| 17- मथुरा | 33.65 | 34.28 | 33.17 | 30.78 | 17- Mathura |
| 18- आगरा | 18.64 | 19.59 | 13.14 | 17.29 | 18- Agra |
| 19- फिरोजाबाद | 31.78 | 34.58 | 27.99 | 35.79 | 19- Firozabad |
| 20- एटा | 45.17 | 48.46 | 55.53 | 48.97 | 20- Etah |
| 21- कासगंज | 48.87 | 53.00 | 59.30 | 58.85 | 21- Kasganj |
| 22- मैनपुरी | 43.29 | 44.44 | 46.66 | 49.12 | 22- Mainpuri |
| 23- बदायूँ | 32.57 | 33.88 | 48.25 | 40.62 | 23- Badaun |
| 24- बरेली | 36.44 | 36.76 | 39.84 | 30.47 | 24- Bareilly |
| 25- पीलीभीत | 43.80 | 40.66 | 41.81 | 37.55 | 25- Pilibhit |
| 26- शाहजहाँपुर | 41.15 | 36.62 | 36.99 | 33.37 | 26- Shahjahanpur |
| 27- फर्रुखाबाद | 33.56 | 36.46 | 35.08 | 41.02 | 27- Farrukhabad |
| 28- कन्नौज | 36.08 | 44.25 | 36.73 | 39.50 | 28- Kannauj |
| 29- इटावा | 33.17 | 32.37 | 29.26 | 26.96 | 29- Etawah |
| 30- औरैया | 36.74 | 33.07 | 45.21 | 41.30 | 30- Auraiya |
| पश्चिमी सम्भाग | 29.34 | 29.91 | 29.41 | 28.15 | Western Region |
| 31- खीरी | 48.65 | 47.20 | 46.21 | 43.93 | 31- Kheri |
| 32- सीतापुर | 35.60 | 36.27 | 36.67 | 33.24 | 32- Sitapur |
| 33- हरदोई | 36.16 | 37.13 | 39.00 | 33.95 | 33- Hardoi |
| 34- उन्नाव | 34.36 | 34.35 | 36.90 | 32.52 | 34- Unnao |
| 35- लखनऊ | 9.46 | 8.93 | 8.91 | 6.14 | 35- Lucknow |
| 36- रायबरेली | 21.68 | 21.87 | 29.82 | 26.89 | 36- Rae Bareli |
| 37- कानपुर देहात | 30.43 | 31.57 | 30.37 | 23.47 | 37- Kanpur Dehat |
| 38- कानपुर नगर | 8.09 | 9.00 | 9.17 | 8.19 | 38- Kanpur Nagar |
| 39- फतेहपुर | 30.44 | 33.23 | 35.32 | 25.27 | 39- Fatehpur |
| 40- बाराबंकी | 32.54 | 36.03 | 35.04 | 34.23 | 40- Barabanki |
| केन्द्रीय सम्भाग | 24.75 | 25.29 | 26.40 | 22.97 | Central Region |

10-आय
INCOME

| जिला/सम्भाग | 125.निवल घरेलू उत्पाद (प्रचलित भावों पर)का प्रतिशत वितरण (आधार वर्ष 2011-12) | | | | District/Region |
|---------------------------|---|--------------|--------------|--------------|---------------------------|
| | Percentage distribution of net district domestic product current prices) (base year 2011-12) {at | | | | |
| | प्राथमिक खण्ड Primary sector | | | | |
| | 2011-12 | 2012-13 | 2013-14 | 2014-15 | |
| 1 | 354 | 355 | 356 | 357 | 1 |
| 41- जालौन | 38.90 | 43.04 | 34.72 | 43.28 | 41- Jalaun |
| 42- झाँसी | 30.66 | 33.16 | 28.88 | 34.88 | 42- Jhansi |
| 43- ललितपुर | 47.56 | 46.79 | 39.14 | 48.10 | 43- Lalitpur |
| 44- हमीरपुर | 38.59 | 37.06 | 39.32 | 34.58 | 44- Hamirpur |
| 45- महोबा | 50.18 | 51.89 | 50.93 | 49.14 | 45- Mahoba |
| 46- बांदा | 38.03 | 27.89 | 24.02 | 25.92 | 46- Banda |
| 47- चित्रकूट | 59.15 | 59.99 | 58.78 | 54.06 | 47- Chitrakoot |
| बुन्देलखण्ड सम्भाग | 41.64 | 41.50 | 37.55 | 40.11 | Bundelkhand Region |
| 48- प्रतापगढ़ | 26.84 | 28.84 | 30.17 | 29.19 | 48- Pratapgarh |
| 49- कौशाम्बी | 31.63 | 30.87 | 38.34 | 32.20 | 49- Kaushambi |
| 50- इलाहाबाद | 12.71 | 11.66 | 11.75 | 13.98 | 50- Allahabad |
| 51- फैजाबाद | 31.75 | 31.70 | 31.87 | 28.30 | 51- Faizabad |
| 52- अम्बेदकर नगर | 33.54 | 31.90 | 31.04 | 27.68 | 52- Ambedkar Nagar |
| 53- सुल्तानपुर | 24.43 | 26.25 | 31.22 | 21.47 | 53- Sultanpur |
| 54- अमेठी | 39.19 | 38.98 | 40.01 | 46.64 | 54- Amethi |
| 55- बहराइच | 39.68 | 39.65 | 39.91 | 40.30 | 55- Bahraich |
| 56- श्रावस्ती | 43.23 | 46.58 | 46.66 | 41.11 | 56- Shrawasti |
| 57- बलरामपुर | 43.42 | 45.47 | 42.72 | 39.57 | 57- Balrampur |
| 58- गोण्डा | 40.53 | 43.46 | 42.65 | 41.18 | 58- Gonda |
| 59- सिद्धार्थ नगर | 37.67 | 37.42 | 36.57 | 34.36 | 59- Siddharth Nagar |
| 60- बस्ती | 31.36 | 29.87 | 29.51 | 31.08 | 60- Basti |
| 61- संतकबीर नगर | 40.76 | 42.17 | 41.82 | 39.73 | 61- Sant Kabir Nagar |
| 62- महाराजगंज | 35.90 | 33.65 | 34.88 | 32.91 | 62- Mahrajganj |
| 63- गोरखपुर | 22.26 | 21.33 | 21.17 | 19.13 | 63- Gorakhpur |
| 64- कुशीनगर | 33.93 | 35.92 | 36.22 | 42.41 | 64- Kushinagar |
| 65- देवरिया | 34.18 | 33.07 | 31.19 | 26.39 | 65- Deoria |
| 66- आजमगढ़ | 28.88 | 28.48 | 29.54 | 28.89 | 66- Azamgarh |
| 67- मऊ | 24.00 | 25.58 | 26.14 | 23.31 | 67- Mau |
| 68- बलिया | 33.48 | 35.33 | 30.76 | 29.99 | 68- Ballia |
| 69- जौनपुर | 27.45 | 29.69 | 26.29 | 26.12 | 69- Jaunpur |
| 70- गाजीपुर | 29.78 | 29.54 | 28.91 | 28.95 | 70- Ghazipur |
| 71- चन्दौली | 32.41 | 33.76 | 33.90 | 34.71 | 71- Chandauli |
| 72- वाराणसी | 13.61 | 14.80 | 12.80 | 13.76 | 72- Varanasi |
| 73- संतरविदास नगर | 18.40 | 21.96 | 21.65 | 20.76 | 73- Sant Ravidas Nagar |
| 74- मिर्जापुर | 24.51 | 28.09 | 27.48 | 30.66 | 74- Mirzapur |
| 75- सोनभद्र | 40.04 | 34.66 | 34.26 | 35.73 | 75- Sonbhadra |
| पूर्वी सम्भाग | 28.80 | 29.03 | 28.75 | 28.26 | Eastern Region |
| उत्तर प्रदेश | 29.03 | 29.50 | 29.08 | 27.92 | Uttar Pradesh |

10-आय
INCOME

| जिला/सम्भाग | 125.निवल घरेलू उत्पाद (प्रचलित भावों पर)का प्रतिशत वितरण (आधार वर्ष 2011-12) Percentage distribution of net domestic product current prices} (base year 2011-12) द्वितीयक खण्ड Secondary sector | | | | District/Region |
|-------------------------|--|--------------|--------------|--------------|-----------------------|
| | 2011-12 | 2012-13 | 2013-14 | 2014-15 | |
| | 358 | 359 | 360 | 361 | |
| 1- सहारनपुर | 19.17 | 18.43 | 16.51 | 17.20 | 1- Saharanpur |
| 2- मुजफ्फरनगर | 20.71 | 20.53 | 18.05 | 18.75 | 2- Muzaffarnagar |
| 3- शामली | 20.86 | 21.43 | 18.20 | 19.34 | 3- Shamli |
| 4- बिजनौर | 27.14 | 27.76 | 23.94 | 24.98 | 4- Bijnor |
| 5- मुरादाबाद | 25.50 | 24.44 | 29.58 | 31.83 | 5- Moradabad |
| 6- संभल | 26.27 | 23.56 | 25.55 | 30.47 | 6- Sambhal |
| 7- रामपुर | 37.12 | 36.86 | 34.77 | 29.95 | 7- Rampur |
| 8- अमरोहा | 36.08 | 37.40 | 38.44 | 42.79 | 8- Amroha |
| 9- मेरठ | 40.43 | 39.57 | 36.82 | 35.97 | 9- Meerut |
| 10- बागपत | 13.18 | 13.46 | 9.94 | 10.11 | 10- Baghpat |
| 11- गाजियाबाद | 39.09 | 43.70 | 41.49 | 39.72 | 11- Ghaziabad |
| 12- हापुड़ | 39.36 | 32.92 | 35.20 | 31.28 | 12- Hapur |
| 13- गौतमबुद्ध नगर | 61.50 | 60.55 | 60.80 | 60.36 | 13- G.B.Nagar |
| 14- बुलन्दशहर | 21.97 | 23.44 | 20.91 | 21.25 | 14- Bulandshahr |
| 15- अलीगढ़ | 23.74 | 25.30 | 21.69 | 21.63 | 15- Aligarh |
| 16- हाथरस | 13.49 | 12.49 | 13.80 | 10.60 | 16- Hathras |
| 17- मथुरा | 20.65 | 22.56 | 24.79 | 25.68 | 17- Mathura |
| 18- आगरा | 41.79 | 42.22 | 50.90 | 47.93 | 18- Agra |
| 19- फिरोजाबाद | 21.82 | 20.53 | 26.68 | 22.08 | 19- Firozabad |
| 20- एटा | 5.78 | 7.18 | 2.80 | 3.42 | 20- Etah |
| 21- कासगंज | 15.92 | 14.95 | 10.61 | 10.71 | 21- Kasganj |
| 22- मैनपुरी | 4.88 | 5.32 | 4.03 | 3.61 | 22- Mainpuri |
| 23- बदायूं | 26.29 | 28.60 | 14.77 | 16.75 | 23- Badaun |
| 24- बरेली | 23.27 | 24.45 | 22.86 | 27.16 | 24- Bareilly |
| 25- पीलीभीत | 17.26 | 18.75 | 17.86 | 17.81 | 25- Pilibhit |
| 26- शाहजहाँपुर | 14.99 | 17.52 | 18.25 | 19.34 | 26- Shahjahanpur |
| 27- फर्रुखाबाद | 12.82 | 13.72 | 9.31 | 7.17 | 27- Farrukhabad |
| 28- कन्नौज | 12.63 | 11.96 | 17.31 | 15.89 | 28- Kannauj |
| 29- इटावा | 19.45 | 18.49 | 16.33 | 16.45 | 29- Etawah |
| 30- औरैया | 18.07 | 19.47 | 9.39 | 10.17 | 30- Auraiya |
| पश्चिमी सम्भाग | 30.60 | 30.63 | 30.77 | 31.01 | Western Region |
| 31- खीरी | 13.16 | 13.98 | 14.12 | 14.74 | 31- Kheri |
| 32- सीतापुर | 14.86 | 14.17 | 14.56 | 15.38 | 32- Sitapur |
| 33- हरदोई | 16.35 | 16.73 | 15.77 | 17.54 | 33- Hardoi |
| 34- उन्नाव | 16.72 | 16.62 | 16.57 | 18.06 | 34- Unnao |
| 35- लखनऊ | 41.27 | 40.20 | 40.67 | 42.99 | 35- Lucknow |
| 36- रायबरेली | 22.36 | 21.59 | 18.10 | 18.62 | 36- Rae Bareli |
| 37- कानपुर देहात | 16.81 | 15.64 | 17.69 | 18.94 | 37- Kanpur Dehat |
| 38- कानपुर नगर | 39.87 | 40.35 | 40.14 | 39.83 | 38- Kanpur Nagar |
| 39- फतेहपुर | 20.66 | 19.98 | 18.82 | 21.90 | 39- Fatehpur |
| 40- बाराबंकी | 14.86 | 14.18 | 14.35 | 14.27 | 40- Barabanki |
| केन्द्रीय सम्भाग | 26.19 | 25.76 | 25.31 | 26.55 | Central Region |

10-आय
INCOME

| जिला/सम्भाग | 125.निवल घरेलू उत्पाद (प्रचलित भावों पर)का प्रतिशत वितरण (आधार वर्ष 2011-12) | | | | District/Region |
|---------------------------|--|--------------|--------------|--------------|---------------------------|
| | Percentage distribution of net domestic product current prices} (base year 2011-12) | | | | |
| | द्वितीयक खण्ड Secondary sector | | | | |
| | 2011-12 | 2012-13 | 2013-14 | 2014-15 | |
| | 358 | 359 | 360 | 361 | |
| 41- जालौन | 17.95 | 14.13 | 17.06 | 13.94 | 41- Jalaun |
| 42- झाँसी | 19.16 | 16.09 | 19.26 | 15.81 | 42- Jhansi |
| 43- ललितपुर | 6.27 | 5.88 | 7.36 | 5.53 | 43- Lalitpur |
| 44- हमीरपुर | 12.82 | 11.78 | 11.77 | 12.52 | 44- Hamirpur |
| 45- महोबा | 8.45 | 7.05 | 7.17 | 7.01 | 45- Mahoba |
| 46- बाँदा | 11.91 | 16.89 | 21.29 | 20.25 | 46- Banda |
| 47- चित्रकूट | 3.84 | 3.60 | 4.49 | 5.34 | 47- Chitrakoot |
| बुन्देलखण्ड सम्भाग | 12.68 | 11.70 | 13.91 | 12.56 | Bundelkhand Region |
| 48- प्रतापगढ़ | 9.21 | 8.39 | 8.55 | 8.61 | 48- Pratapgarh |
| 49- कौशाम्बी | 17.63 | 20.37 | 22.04 | 25.72 | 49- Kaushambi |
| 50- इलाहाबाद | 38.26 | 33.71 | 36.02 | 34.26 | 50- Allahabad |
| 51- फैजाबाद | 11.42 | 8.90 | 10.29 | 10.55 | 51- Faizabad |
| 52- अम्बेदकर नगर | 14.69 | 14.15 | 15.03 | 15.59 | 52- Ambedkar Nagar |
| 53- सुल्तानपुर | 31.22 | 24.93 | 24.36 | 28.69 | 53- Sultanpur |
| 54- अमेठी | 16.50 | 13.70 | 13.85 | 11.40 | 54- Amethi |
| 55- बहराइच | 8.01 | 7.55 | 7.23 | 6.98 | 55- Bahraich |
| 56- श्रावस्ती | 6.15 | 7.11 | 6.70 | 7.61 | 56- Shrawasti |
| 57- बलरामपुर | 13.58 | 10.32 | 11.18 | 11.78 | 57- Balrampur |
| 58- गोण्डा | 13.53 | 10.08 | 10.18 | 10.03 | 58- Gonda |
| 59- सिद्धार्थ नगर | 15.55 | 13.17 | 13.06 | 14.08 | 59- Siddharth Nagar |
| 60- बस्ती | 14.53 | 10.99 | 11.21 | 10.72 | 60- Basti |
| 61- संतकबीर नगर | 9.64 | 7.19 | 8.83 | 9.45 | 61- Sant Kabir Nagar |
| 62- महाराजगंज | 16.89 | 14.15 | 12.74 | 12.92 | 62- Mahrajganj |
| 63- गोरखपुर | 19.85 | 19.26 | 17.85 | 18.76 | 63- Gorakhpur |
| 64- कुशीनगर | 20.96 | 18.13 | 17.15 | 14.50 | 64- Kushinagar |
| 65- देवरिया | 10.48 | 8.16 | 8.05 | 8.40 | 65- Deoria |
| 66- आजमगढ़ | 15.82 | 14.42 | 13.77 | 13.46 | 66- Azamgarh |
| 67- मऊ | 28.50 | 25.29 | 25.49 | 26.39 | 67- Mau |
| 68- बलिया | 15.07 | 11.31 | 12.83 | 12.76 | 68- Ballia |
| 69- जौनपुर | 17.83 | 15.04 | 15.98 | 16.57 | 69- Jaunpur |
| 70- गाजीपुर | 10.40 | 11.77 | 12.36 | 12.31 | 70- Ghazipur |
| 71- चन्दौली | 14.54 | 13.94 | 16.83 | 16.11 | 71- Chandauli |
| 72- वाराणसी | 27.00 | 25.98 | 25.98 | 24.44 | 72- Varanasi |
| 73- संतरविदास नगर | 34.94 | 27.35 | 29.61 | 29.50 | 73- Sant Ravidas Nagar |
| 74- मिर्जापुर | 24.58 | 20.21 | 21.35 | 19.56 | 74- Mirzapur |
| 75- सोनभद्र | 22.04 | 23.47 | 23.10 | 21.63 | 75- Sonbhadra |
| पूर्वी सम्भाग | 20.08 | 17.69 | 18.19 | 18.04 | Eastern Region |
| उत्तर प्रदेश | 25.92 | 25.25 | 25.62 | 25.77 | Uttar Pradesh |

10-आय
INCOME

| जिला/सम्भाग | 125.निवल घरेलू उत्पाद (प्रचलित भावों पर)का प्रतिशत वितरण (आधार वर्ष 2011-12) | | | | District/Region |
|-------------------------|--|--------------|--------------|--------------|-----------------------|
| | Percentage distribution of net domestic product current prices} (base year 2011-12) {at | | | | |
| | तृतीयक खण्ड Tertiary sector | | | | |
| | 2011-12 | 2012-13 | 2013-14 | 2014-15 | |
| | 362 | 363 | 364 | 365 | |
| 1- सहारनपुर | 42.35 | 41.93 | 44.24 | 46.05 | 1- Saharanpur |
| 2- मुजफ्फरनगर | 37.44 | 37.82 | 39.27 | 41.04 | 2- Muzaffarnagar |
| 3- शामली | 37.03 | 37.86 | 37.60 | 39.25 | 3- Shamli |
| 4- बिजनौर | 40.11 | 40.83 | 41.43 | 43.43 | 4- Bijnor |
| 5- मुरादाबाद | 41.77 | 40.83 | 45.36 | 46.70 | 5- Moradabad |
| 6- संभल | 40.53 | 38.30 | 38.69 | 41.33 | 6- Sambhal |
| 7- रामपुर | 37.48 | 38.13 | 38.88 | 35.99 | 7- Rampur |
| 8- अमरोहा | 32.77 | 33.26 | 30.17 | 31.64 | 8- Amroha |
| 9- मेरठ | 34.61 | 35.49 | 37.50 | 37.84 | 9- Meerut |
| 10- बागपत | 40.10 | 38.81 | 37.36 | 39.69 | 10- Baghpat |
| 11- गाजियाबाद | 41.41 | 42.30 | 45.37 | 46.19 | 11- Ghaziabad |
| 12- हापुड़ | 41.00 | 39.23 | 38.72 | 38.62 | 12- Hapur |
| 13- गौतमबुद्ध नगर | 35.49 | 36.51 | 36.70 | 37.23 | 13- G.B.Nagar |
| 14- बुलन्दशहर | 37.42 | 35.96 | 36.55 | 37.57 | 14- Bulandshahr |
| 15- अलीगढ़ | 41.36 | 40.14 | 44.53 | 44.62 | 15- Aligarh |
| 16- हाथरस | 43.42 | 37.39 | 41.26 | 36.02 | 16- Hathras |
| 17- मथुरा | 45.69 | 43.17 | 42.04 | 43.54 | 17- Mathura |
| 18- आगरा | 39.58 | 38.19 | 35.96 | 34.78 | 18- Agra |
| 19- फिरोजाबाद | 46.40 | 44.90 | 45.33 | 42.13 | 19- Firozabad |
| 20- एटा | 49.05 | 44.36 | 41.67 | 47.61 | 20- Etah |
| 21- कासगंज | 35.21 | 32.05 | 30.10 | 30.44 | 21- Kasganj |
| 22- मेनपुरी | 51.84 | 50.24 | 49.31 | 47.27 | 22- Mainpuri |
| 23- बदायूँ | 41.14 | 37.53 | 36.98 | 42.63 | 23- Badaun |
| 24- बरेली | 40.29 | 38.80 | 37.30 | 42.37 | 24- Bareilly |
| 25- पीलीभीत | 38.95 | 40.58 | 40.33 | 44.64 | 25- Pilibhit |
| 26- शाहजहाँपुर | 43.87 | 45.86 | 44.76 | 47.29 | 26- Shahjahanpur |
| 27- फर्रुखाबाद | 53.61 | 49.82 | 55.61 | 51.81 | 27- Farrukhabad |
| 28- कन्नौज | 51.30 | 43.79 | 45.95 | 44.61 | 28- Kannauj |
| 29- इटावा | 47.39 | 49.14 | 54.42 | 56.59 | 29- Etawah |
| 30- औरैया | 45.19 | 47.46 | 45.41 | 48.53 | 30- Auraiya |
| पश्चिमी सम्भाग | 40.06 | 39.46 | 39.82 | 40.85 | Western Region |
| 31- खीरी | 38.19 | 38.82 | 39.68 | 41.32 | 31- Kheri |
| 32- सीतापुर | 49.54 | 49.57 | 48.77 | 51.38 | 32- Sitapur |
| 33- हरदोई | 47.49 | 46.15 | 45.23 | 48.51 | 33- Hardoi |
| 34- उन्नाव | 48.92 | 49.03 | 46.53 | 49.42 | 34- Unnao |
| 35- लखनऊ | 49.27 | 50.88 | 50.43 | 50.87 | 35- Lucknow |
| 36- रायबरेली | 55.96 | 56.53 | 52.08 | 54.49 | 36- Rae Bareli |
| 37- कानपुर देहात | 52.76 | 52.79 | 51.94 | 57.59 | 37- Kanpur Dehat |
| 38- कानपुर नगर | 52.05 | 50.65 | 50.68 | 51.97 | 38- Kanpur Nagar |
| 39- फतेहपुर | 48.89 | 46.79 | 45.86 | 52.82 | 39- Fatehpur |
| 40- बाराबंकी | 52.59 | 49.79 | 50.61 | 51.49 | 40- Barabanki |
| केन्द्रीय सम्भाग | 49.06 | 48.95 | 48.29 | 50.48 | Central Region |

10-आय
INCOME

| जिला/सम्भाग | 125.निवल घरेलू उत्पाद (प्रचलित भावों पर)का प्रतिशत वितरण (आधार वर्ष 2011-12) | | | | District/Region |
|---------------------------|---|--------------|--------------|--------------|---------------------------|
| | Percentage distribution of net domestic product {at current prices}(base year 2011-12) | | | | |
| | तृतीयक खण्ड Tertiary sector | | | | |
| | 2011-12 | 2012-13 | 2013-14 | 2014-15 | |
| | 362 | 363 | 364 | 365 | |
| 41- जालौन | 43.15 | 42.83 | 48.22 | 42.79 | 41- Jalaun |
| 42- झॉसी | 50.19 | 50.75 | 51.87 | 49.31 | 42- Jhansi |
| 43- ललितपुर | 46.17 | 47.33 | 53.50 | 46.37 | 43- Lalitpur |
| 44- हमीरपुर | 48.59 | 51.16 | 48.91 | 52.90 | 44- Hamirpur |
| 45- महोबा | 41.36 | 41.06 | 41.90 | 43.85 | 45- Mahoba |
| 46- बांदा | 50.06 | 55.22 | 54.69 | 53.84 | 46- Banda |
| 47- चित्रकूट | 37.01 | 36.41 | 36.73 | 40.60 | 47- Chitrakoot |
| बुन्देलखण्ड सम्भाग | 45.68 | 46.80 | 48.54 | 47.34 | Bundelkhand Region |
| 48- प्रतापगढ़ | 63.95 | 62.76 | 61.28 | 62.20 | 48- Pratapgarh |
| 49- कौशाम्बी | 50.74 | 48.76 | 39.63 | 42.08 | 49- Kaushambi |
| 50- इलाहाबाद | 49.03 | 54.63 | 52.23 | 51.76 | 50- Allahabad |
| 51- फैजाबाद | 56.83 | 59.39 | 57.84 | 61.14 | 51- Faizabad |
| 52- अम्बेदकर नगर | 51.77 | 53.94 | 53.93 | 56.73 | 52- Ambedkar Nagar |
| 53- सुल्तानपुर | 44.35 | 48.83 | 44.43 | 49.84 | 53- Sultanpur |
| 54- अमेठी | 44.30 | 47.33 | 46.13 | 41.97 | 54- Amethi |
| 55- बहराइच | 52.31 | 52.80 | 52.87 | 52.71 | 55- Bahraich |
| 56- श्रावस्ती | 50.62 | 46.31 | 46.65 | 51.29 | 56- Shravasti |
| 57- बलरामपुर | 43.00 | 44.21 | 46.11 | 48.65 | 57- Balrampur |
| 58- गोण्डा | 45.94 | 46.45 | 47.16 | 48.79 | 58- Gonda |
| 59- सिद्धार्थ नगर | 46.77 | 49.41 | 50.37 | 51.56 | 59- Siddharth Nagar |
| 60- बस्ती | 54.11 | 59.14 | 59.28 | 58.20 | 60- Basti |
| 61- संतकबीर नगर | 49.60 | 50.65 | 49.35 | 50.82 | 61- Sant Kabir Nagar |
| 62- महाराजगंज | 47.21 | 52.19 | 52.38 | 54.17 | 62- Mahrajganj |
| 63- गोरखपुर | 57.89 | 59.40 | 60.98 | 62.12 | 63- Gorakhpur |
| 64- कुशीनगर | 45.11 | 45.95 | 46.63 | 43.09 | 64- Kushinagar |
| 65- देवरिया | 55.34 | 58.78 | 60.76 | 65.21 | 65- Deoria |
| 66- आजमगढ़ | 55.29 | 57.09 | 56.69 | 57.65 | 66- Azamgarh |
| 67- मऊ | 47.51 | 49.13 | 48.36 | 50.30 | 67- Mau |
| 68- बलिया | 51.45 | 53.35 | 56.42 | 57.26 | 68- Ballia |
| 69- जौनपुर | 54.71 | 55.27 | 57.73 | 57.31 | 69- Jaunpur |
| 70- गाजीपुर | 59.82 | 58.69 | 58.73 | 58.73 | 70- Ghazipur |
| 71- चन्दौली | 53.05 | 52.30 | 49.27 | 49.18 | 71- Chandauli |
| 72- वाराणसी | 59.39 | 59.22 | 61.21 | 61.80 | 72- Varanasi |
| 73- संतरविदास नगर | 46.66 | 50.68 | 48.74 | 49.74 | 73- Sant Ravidas Nagar |
| 74- मिर्जापुर | 50.91 | 51.70 | 51.17 | 49.78 | 74- Mirzapur |
| 75- सोनभद्र | 37.92 | 41.88 | 42.64 | 42.64 | 75- Sonbhadra |
| पूर्वी सम्भाग | 51.12 | 53.28 | 53.06 | 53.70 | Eastern Region |
| उत्तर प्रदेश | 45.05 | 45.25 | 45.31 | 46.30 | Uttar Pradesh |

भाग-2

PART-2

उत्तर प्रदेश में चयनित मदों के अधुनान्त संकेतकों पर आधारित उच्चतम एवं निम्नतम मान वाले पाँच-पाँच जनपदों के विकास संकेतक

Development indicators of selected items of highest and lowest valued based on latest indicators for each five districts of Uttar Pradesh

1. भौगोलिक क्षेत्रफल (वर्ग कि०मी०)

Geographical Area (sq.km.)

| Jskh | ftyk | mPpre eku okys tui n | | Rank | District |
|------|-----------|---------------------------------|------|------|-----------|
| | | Districts having highest values | | | |
| 1 | 2 | 2001 | 2011 | 3 | 4 |
| 1 | [khjh | 7680 | 7680 | 1 | Kheri |
| 2 | l kuilknz | 6788 | 6905 | 2 | Sonbhadra |
| 3 | gjnkbz | 5986 | 5986 | 3 | Hardoi |
| 4 | l hiki j | 5743 | 5743 | 4 | Sitapur |
| 5 | bykgkckn | 5437 | 5482 | 5 | Allahabad |

fuēure eku okys tui n

Districts having lowest values

| | | | | | |
|----|---------------|--------|--------|----|--------------------|
| 75 | l rjfonkl uxj | 1057 | 1015 | 75 | Sant Ravidas Nagar |
| 74 | xkft; kckn | 1983 | 1179 | 74 | Ghaziabad |
| 73 | xkŕecq uxj | 1501 | 1282 | 73 | G.B.Nagar |
| 72 | ckxi r | 1347 | 1321 | 72 | Baghpat |
| 71 | okjk. kl h | 1550 | 1535 | 71 | Varanasi |
| | mRrj i nŕ k | 240928 | 240928 | | Uttar Pradesh |

2. कुल जनसंख्या (000)

Total Population (000)

| Jskh | ftyk | उच्चतम मान वाले जनपद | | Rank | District |
|------|-----------|---------------------------------|------|------|--------------|
| | | Districts having highest values | | | |
| 1 | 2 | 2001 | 2011 | 3 | 4 |
| 1 | bykgkckn | 4937 | 5954 | 1 | Allahabad |
| 2 | vktex<+ | 3940 | 4614 | 2 | Azamgarh |
| 3 | y[kuÅ | 3648 | 4590 | 3 | Lucknow |
| 4 | dkuij uxj | 4168 | 4581 | 4 | Kanpur Nagar |
| 5 | tkuij | 3912 | 4494 | 5 | Jaunpur |

निम्नतम मान वाले जनपद

Districts having lowest values

| | | | | | |
|----|-------------|--------|--------|----|---------------|
| 75 | egkck | 758 | 876 | 75 | Mahoba |
| 74 | fp=dM | 801 | 992 | 74 | Chitrakoot |
| 73 | gehj i j | 993 | 1104 | 73 | Hamirpur |
| 72 | Jkolrh | 855 | 1117 | 72 | Shrawasti |
| 71 | yfyri j | 977 | 1222 | 71 | Lalitpur |
| | mRrj i nŕ k | 166198 | 199812 | | Uttar Pradesh |

3. जनसंख्या का घनत्व(प्रति वर्ग कि०मी०)

Density of population(Per sq. km)

| Jskh | fityk | उच्चतम मान वाले जनपद Districts having highest values | | Rank | District |
|------|---------------|---|------|------|--------------------|
| | | 2001 | 2011 | | |
| 1 | 2 | 3 | 4 | 1 | 2 |
| 1 | xkft; kckn | 2811 | 3971 | 1 | Ghaziabad |
| 2 | okjk. kl h | 2045 | 2395 | 2 | Varanasi |
| 3 | y[kuA | 1443 | 1816 | 3 | Lucknow |
| 4 | l rjfonkl uxj | 1334 | 1555 | 4 | Sant Ravidas Nagar |
| 5 | dkuij uxj | 1321 | 1452 | 5 | Kanpur Nagar |

निम्नतम मान वाले जनपद

Districts having lowest values

| | | | | | |
|----|-------------|-----|-----|----|---------------|
| 75 | yfyrij | 194 | 242 | 75 | Lalitpur |
| 74 | l kuHkn | 218 | 270 | 74 | Sonbhadra |
| 73 | gehjij | 247 | 275 | 73 | Hamirpur |
| 72 | egkck | 241 | 279 | 72 | Mahoba |
| 71 | fp=dIV | 249 | 308 | 71 | Chitrakoot |
| | mRrj i ns'k | 690 | 829 | | Uttar Pradesh |

4. जनसंख्या में प्रति 10 वर्ष में प्रतिशत वृद्धि

Percentage of decennial growth of population

| Jskh | fityk | उच्चतम मान वाले जनपद Districts having highest values | | Rank | District |
|------|------------|---|---------|------|-----------|
| | | 1991-01 | 2001-11 | | |
| 1 | 2 | 3 | 4 | 1 | 2 |
| 1 | xkft; kckn | 43.36 | 49.11 | 1 | G.B.Nagar |
| 2 | xkft; kckn | 46.89 | 41.27 | 2 | Ghaziabad |
| 3 | Jkolrh | 27.21 | 30.54 | 3 | Shrawasti |
| 4 | cgjkbp | 29.20 | 29.10 | 4 | Bahraich |
| 5 | cyjkeij | 22.92 | 27.72 | 5 | Balrampur |

निम्नतम मान वाले जनपद

Districts having lowest values

| | | | | | |
|----|-------------|-------|-------|----|---------------|
| 75 | dkuij uxj | 28.11 | 9.92 | 75 | Kanpur Nagar |
| 74 | gehjij | 18.11 | 11.12 | 74 | Hamirpur |
| 73 | ckxi r | 12.97 | 11.95 | 73 | Baghpat |
| 72 | Orgij | 21.53 | 14.05 | 72 | Fatehpur |
| 71 | nofj; k | 24.22 | 14.25 | 71 | Deoria |
| | mRrj i ns'k | 25.85 | 20.23 | | Uttar Pradesh |

5.जनपदवार जनसंख्या का प्रदेश की कुल जनसंख्या से प्रतिशत

Percentage of Districtwise population to state's total population

| Jskh | fkyk | उच्चतम मान वाले जनपद Districts having highest values | | Rank | District |
|------|-----------|---|------|------|--------------|
| | | 2001 | 2011 | | |
| 1 | 2 | 3 | 4 | 1 | 2 |
| 1 | bykgkckn | 2.97 | 2.98 | 1 | Allahabad |
| 2 | vktx<+ | 2.37 | 2.31 | 2 | Azamgarh |
| 3 | y[kuÅ | 2.19 | 2.30 | 3 | Lucknow |
| 4 | dkuij uxj | 2.51 | 2.29 | 4 | Kanpur Nagar |
| 5 | t&iij | 2.35 | 2.25 | 5 | Jaunpur |

निम्नतम मान वाले जनपद

Districts having lowest values

| | | | | | |
|----|--------------|------|------|----|---------------|
| 75 | egkck | 0.46 | 0.44 | 75 | Mahoba |
| 74 | fp=dlV | 0.48 | 0.50 | 74 | Chitrakoot |
| 73 | gehj i j | 0.6 | 0.55 | 73 | Hamirpur |
| 72 | Jkolrh | 0.52 | 0.56 | 72 | Shrawasti |
| 71 | yfyri j | 0.59 | 0.61 | 71 | Lalitpur |
| | mRrj i n's k | 100 | 100 | | Uttar Pradesh |

6.नगरीय जनसंख्या का कुल जनसंख्या से प्रतिशत

Percentage of urban population to total population

| Jskh | fkyk | उच्चतम मान वाले जनपद Districts having highest values | | Rank | District |
|------|-------------|---|-------|------|--------------|
| | | 2001 | 2011 | | |
| 1 | 2 | 3 | 4 | 1 | 2 |
| 1 | xkft; kckn | 55.2 | 80.44 | 1 | Ghaziabad |
| 2 | y[kuÅ | 63.63 | 66.21 | 2 | Lucknow |
| 3 | dkuij uxj | 67.12 | 65.83 | 3 | Kanpur Nagar |
| 4 | xk'rec) uxj | 37.39 | 59.12 | 4 | G.B.Nagar |
| 5 | ejB | 48.44 | 51.08 | 5 | Meerut |

निम्नतम मान वाले जनपद

Districts having lowest values

| | | | | | |
|----|--------------|-------|-------|----|---------------|
| 75 | Jkolrh | 2.84 | 3.46 | 75 | Shrawasti |
| 74 | dlj khuxj | 4.58 | 4.72 | 74 | Kushinagar |
| 73 | egj k t xat | 5.09 | 5.02 | 73 | Mahrajganj |
| 72 | i rki x<+ | 5.29 | 5.46 | 72 | Pratapgarh |
| 71 | cLrh | 5.56 | 5.60 | 71 | Basti |
| | mRrj i n's k | 20.78 | 22.24 | | Uttar Pradesh |

7. प्रति हजार पुरुषों पर स्त्रियों की संख्या (लिंगानुपात)

No. of females per thousand of males (sex ratio)

| Jskh | fityk | उच्चतम मान वाले जनपद Districts having highest values | | Rank | District |
|------|----------|---|------|------|------------|
| | | 2001 | 2011 | | |
| 1 | 2 | 3 | 4 | 1 | 2 |
| 1 | tkkuij | 1014 | 1024 | 1 | Jaunpur |
| 2 | vktext<+ | 1020 | 1019 | 2 | Azamgarh |
| 3 | nxfj; k | 1002 | 1017 | 3 | Deoria |
| 4 | irki x<+ | 1004 | 998 | 4 | Pratapgarh |
| 5 | lkrkuij | 980 | 982 | 5 | Sultanpur |

निम्नतम मान वाले जनपद

Districts having lowest values

| | | | | | |
|----|--------------|-----|-----|----|---------------|
| 75 | xkrceq uxj | 839 | 851 | 75 | G.B.Nagar |
| 74 | gehj ij | 852 | 861 | 74 | Hamirpur |
| 73 | ckxi r | 847 | 861 | 73 | Baghpat |
| 72 | dkuij uxj | 855 | 862 | 72 | Kanpur Nagar |
| 71 | cknk | 860 | 863 | 71 | Banda |
| | mRrj i n's k | 898 | 912 | | Uttar Pradesh |

8. जनपदवार अनुसूचित जाति की जनसंख्या का कुल जनसंख्या से प्रतिशत

Percentage of Districtwise S.C. population to total population

| Jskh | fityk | उच्चतम मान वाले जनपद Districts having highest values | | Rank | District |
|------|-----------|---|-------|------|------------|
| | | 2001 | 2011 | | |
| 1 | 2 | 3 | 4 | 1 | 2 |
| 1 | dkS kkeCh | 36.10 | 34.72 | 1 | Kaushambi |
| 2 | l hrki j | 31.87 | 32.26 | 2 | Sitapur |
| 3 | gj nkbz | 31.36 | 31.14 | 3 | Hardoi |
| 4 | jk; cjsyh | 29.83 | 30.26 | 4 | Rae Bareli |
| 5 | mluko | 30.64 | 30.52 | 5 | Unnao |

निम्नतम मान वाले जनपद

Districts having lowest values

| | | | | | |
|----|--------------|-------|-------|----|---------------|
| 75 | ' kkeyh | .. | 11.20 | 75 | Shamli |
| 74 | ckxi r | 10.98 | 11.44 | 74 | Baghpat |
| 73 | cjsyh | 12.65 | 12.52 | 73 | Bareilly |
| 72 | cyjkeij | 13.48 | 12.90 | 72 | Balrampur |
| 71 | xkrceq uxj | 16.31 | 13.11 | 71 | G.B.Nagar |
| | mRrj i n's k | 21.15 | 20.70 | | Uttar Pradesh |

9. अनुसूचित जाति की जनपदवार जनसंख्या का प्रदेश की कुल
अनुसूचित जाति की जनसंख्या से प्रतिशत

Percentage of Districtwise S.C. population to state's total S.C. population

| J's kh | ftyk | उच्चतम मान वाले जनपद Districts having highest values | | Rank | District |
|--------|----------|---|------|------|-----------|
| | | 2001 | 2011 | | |
| 1 | 2 | 3 | 4 | 1 | 2 |
| 1 | l hrki j | 3.28 | 3.50 | 1 | Sitapur |
| 2 | bykgkckn | 3.03 | 3.17 | 2 | Allahabad |
| 3 | gj nkbz | 3.03 | 3.08 | 3 | Hardoi |
| 4 | vktex<+ | 2.88 | 2.83 | 4 | Azamgarh |
| 5 | [khjh | 2.33 | 2.57 | 5 | Kheri |

निम्नतम मान वाले जनपद

Districts having lowest values

| | | | | | |
|----|---------------|--------|--------|----|---------------|
| 75 | 'kkeyh | .. | 0.36 | 75 | Shamli |
| 74 | ckxi r | 0.36 | 0.36 | 74 | Baghpat |
| 73 | Jkolrh | 0.62 | 0.46 | 73 | Shrawasti |
| 72 | xk\$reca) uxj | 0.56 | 0.52 | 72 | G.B.Nagar |
| 71 | egkck | 0.52 | 0.53 | 71 | Mahoba |
| | mRrj i ns'k | 100.00 | 100.00 | | Uttar Pradesh |

10. धर्मानुसार जनसंख्या का प्रतिशत वितरण; मुस्लिम

Percentage distribution of religion wise population (Muslim)

| J's kh | ftyk | उच्चतम मान वाले जनपद Districts having highest values | | Rank | District |
|--------|------------|---|-------|------|---------------|
| | | 2001 | 2011 | | |
| 1 | 2 | 3 | 4 | 1 | 2 |
| 1 | jkei j | 49.14 | 50.57 | 1 | Rampur |
| 2 | ej knkckn | 45.54 | 47.12 | 2 | Moradabad |
| 3 | fctukj | 41.71 | 43.04 | 3 | Bijnor |
| 4 | l gkju i j | 39.11 | 41.95 | 4 | Saharanpur |
| 5 | eftQQjuxj | 38.09 | 41.30 | 5 | Muzaffarnagar |

निम्नतम मान वाले जनपद

Districts having lowest values

| | | | | | |
|----|-------------|-------|-------|----|---------------|
| 75 | yfyri j | 2.95 | 2.76 | 75 | Lalitpur |
| 74 | fp=dlV | 3.55 | 3.48 | 74 | Chitrakoot |
| 73 | e\$u i jh | 5.30 | 5.39 | 73 | Mainpuri |
| 72 | l kuHknz | 5.40 | 5.56 | 72 | Sonbhadra |
| 71 | egkck | 6.68 | 6.56 | 71 | Mahoba |
| | mRrj i ns'k | 18.50 | 19.26 | | Uttar Pradesh |

11. जनसंख्या वर्गानुसार ग्रामों की संख्या का कुल ग्रामों से एवं उनकी जनसंख्या का कुल जनसंख्या से प्रतिशत 2011

Percentage of villages according to population classes to total villages and their population to total population 2011

| | | 11.01 200 से कम जनसंख्या के ग्राम villages below 200 population | | | |
|------|-----------|---|---|------|-----------|
| | | उच्चतम मान वाले जनपद Districts having highest values | | | |
| Jskh | ftyk | 200 से कम जनसंख्या के ग्रामों की संख्या का कुल ग्रामों की संख्या से प्रतिशत | 200 से कम जनसंख्या के ग्रामों की जनसंख्या का कुल ग्रामों की जनसंख्या से प्रतिशत | Rank | District |
| | | Percentage of no. of villages below 200 population to total no. of villages | Percentage of population of villages below 200 population to total population of villages | | |
| 1 | 2 | 3 | 4 | 1 | 2 |
| 1 | xkthij | 19.89 | 1.25 | 1 | Ghazipur |
| 2 | eA | 19.75 | 1.50 | 2 | Mau |
| 3 | cfy; k | 16.93 | 0.95 | 3 | Ballia |
| 4 | l kuHknz | 16.61 | 1.39 | 4 | Sonbhadra |
| 5 | i hyhHkhr | 16.37 | 1.04 | 5 | Pilibhit |

निम्नतम मान वाले जनपद

Districts having lowest values

| | | | | | |
|--------------|---------|------|------|----|---------------|
| 75 | vyhx<+ | 1.37 | 0.06 | 75 | Aligarh |
| 74 | vxj;k | 1.57 | 0.07 | 74 | Agra |
| 73 | dUukst | 1.60 | 0.11 | 73 | Kannauj |
| 72 | cyjkeij | 1.60 | 0.09 | 72 | Balrampur |
| 71 | Jkolrh | 1.96 | 0.05 | 71 | Shrawasti |
| mkrj i n's k | | 8.01 | 0.45 | | Uttar Pradesh |

11-02 5000 या उससे अधिक जनसंख्या के ग्राम

| | | Villages 5000 or above population | | | |
|------|------------|---|---|------|---------------|
| | | उच्चतम मान वाले जनपद Districts having highest values | | | |
| Jskh | ftyk | 5000 ; k ml l s vf/kd tul a[; k ds xkela dh l a[; k dk dty xkela dh l a[; k l s i fr'kr | 5000 ; k ml l s vf/kd tul a[; k ds xkela dh tul a[; k dk dty xkela dh tul a[; k l s i fr'kr | Rank | District |
| | | Percentage of no. of villages 5000 or above population to total no. of villages | Percentage of population of villages 5000 or above population to total population of villages | | |
| 1 | 2 | 3 | 4 | 1 | 2 |
| 1 | ckxi r | 23.45 | 51.78 | 1 | Baghpat |
| 2 | ertQQj uxj | 19.89 | 50.63 | 2 | Muzaffarnagar |
| 3 | ejB | 13.41 | 38.26 | 3 | Meerut |
| 4 | xkft; kkn | 13.31 | 40.13 | 4 | Ghaziabad |
| 5 | vxj;k | 12.88 | 37.62 | 5 | Agra |

निम्नतम मान वाले जनपद

Districts having lowest values

| | | | | | |
|--------------|----------------|------|-------|----|--------------------|
| 75 | l ardchj uxj | 0.63 | 4.41 | 75 | Sant Kabir Nagar |
| 74 | cLrh | 0.63 | 6.27 | 74 | Basti |
| 73 | सिद्धार्थ नगर | 1.16 | 8.43 | 73 | Siddharth Nagar |
| 72 | 'kgtgkllj | 1.25 | 9.78 | 72 | Shahjahanpur |
| 71 | l arjfonkl uxj | 1.29 | 7.14 | 71 | Sant Ravidas Nagar |
| mkrj i n's k | | 4.07 | 19.15 | | Uttar Pradesh |

12. कुल जनसंख्या में मुख्य कर्मकरों का प्रतिशत
Percentage of main workers to total population

| Jskh | ftyk | उच्चतम मान वाले जनपद Districts having highest values | | Rank | District |
|------|-------------|---|-------|------|------------|
| | | 2001 | 2011 | | |
| 1 | 2 | 3 | 4 | 1 | 2 |
| 1 | yfyri j | 29.57 | 29.23 | 1 | Lalitpur |
| 2 | fp=dM | 27.99 | 28.50 | 2 | Chitrakoot |
| 3 | >kl h | 26.76 | 28.02 | 3 | Jhansi |
| 4 | xk'rec) uxj | 27.95 | 27.82 | 4 | G.B.Nagar |
| 5 | egkck | 26.90 | 27.25 | 5 | Mahoba |

निम्नतम मान वाले जनपद

Districts having lowest values

| | | | | | |
|----|-------------|-------|-------|----|------------------|
| 75 | dj khuxj | 19.88 | 14.68 | 75 | Kushinagar |
| 74 | nofj ; k | 17.15 | 14.69 | 74 | Deoria |
| 73 | l rdchj uxj | 20.77 | 15.48 | 73 | Sant Kabir Nagar |
| 72 | egjktxat | 22.05 | 16.36 | 72 | Mahrajganj |
| 71 | xkj [ki j | 18.38 | 16.81 | 71 | Gorakhpur |
| | mRrj i ns'k | 23.67 | 22.34 | | Uttar Pradesh |

13. कृषि में लगे मुख्य कर्मकरों का कुल मुख्य कर्मकरों से प्रतिशत
Percentage of main agricultural workers to total main workers

| Jskh | ftyk | उच्चतम मान वाले जनपद Districts having highest values | | Rank | District |
|------|----------|---|-------|------|------------|
| | | 2001 | 2011 | | |
| 1 | 2 | 3 | 4 | 1 | 2 |
| 1 | Jkolrh | 60.98 | 83.25 | 1 | Shrawasti |
| 2 | cyjkei j | 69.67 | 79.26 | 2 | Balrampur |
| 3 | cgjkbp | 61.22 | 78.45 | 3 | Bahraich |
| 4 | fp=dM | 54.86 | 77.95 | 4 | Chitrakoot |
| 5 | yfyri j | 74.81 | 77.91 | 5 | Lalitpur |

निम्नतम मान वाले जनपद

Districts having lowest values

| | | | | | |
|----|-------------|-------|-------|----|---------------|
| 75 | xkft ; kckn | 26.15 | 17.80 | 75 | Ghaziabad |
| 74 | xk'rec) uxj | 27.72 | 19.31 | 74 | G.B.Nagar |
| 73 | y[kuA | 22.80 | 20.74 | 73 | Lucknow |
| 72 | okjk.kl h | 34.32 | 27.17 | 72 | Varanasi |
| 71 | dkui j uxj | 21.73 | 27.24 | 71 | Kanpur Nagar |
| | mRrj i ns'k | 45.27 | 56.74 | | Uttar Pradesh |

14. मुख्य कृषकों का कुल मुख्य कर्मकरों से प्रतिशत

Percentage of main cultivators to total main workers

| Jskh | ftyk | उच्चतम मान वाले जनपद Districts having highest values | | Rank | District |
|------|---------|---|-------|------|-----------|
| | | 2001 | 2011 | | |
| 1 | 2 | 3 | 4 | 1 | 2 |
| 1 | yfyri j | 68.60 | 61.31 | 1 | Lalitpur |
| 2 | cnk; # | 65.14 | 59.52 | 2 | Badaun |
| 3 | eui jh | 67.30 | 55.52 | 3 | Mainpuri |
| 4 | Jkolrh | 73.14 | 54.14 | 4 | Shrawasti |
| 5 | dki xit | .. | 53.79 | 5 | Kasganj |

निम्नतम मान वाले जनपद

Districts having lowest values

| | | | | | |
|----|--------------|-------|-------|----|---------------|
| 75 | xkft; kckn | 17.62 | 11.16 | 75 | Ghaziabad |
| 74 | y[kuA | 21.03 | 11.84 | 74 | Lucknow |
| 73 | xk'rec) uxj | 26.98 | 13.28 | 73 | G.B.Nagar |
| 72 | dkui j uxj | 18.50 | 14.20 | 72 | Kanpur Nagar |
| 71 | okj k. kl h | 20.91 | 16.49 | 71 | Varanasi |
| | mRrj i n's k | 46.98 | 34.90 | | Uttar Pradesh |

15. मुख्य कृषि श्रमिकों का कुल मुख्य कर्मकरों से प्रतिशत

Percentage of main agricultural labourers to total main workers

| Jskh | ftyk | उच्चतम मान वाले जनपद Districts having highest values | | Rank | District |
|------|-------------|---|-------|------|------------|
| | | 2001 | 2011 | | |
| 1 | 2 | 3 | 4 | 1 | 2 |
| 1 | dkS kEch | 29.71 | 45.01 | 1 | Kaushambi |
| 2 | l kuHknz | 33.70 | 37.09 | 2 | Sonbhadra |
| 3 | egj k t xit | 24.15 | 35.11 | 3 | Mahrajganj |
| 4 | clj khuxj | 27.44 | 33.85 | 4 | Kushinagar |
| 5 | clank | 23.59 | 32.14 | 5 | Banda |

निम्नतम मान वाले जनपद

Districts having lowest values

| | | | | | |
|----|----------------|-------|-------|----|--------------------|
| 75 | xk'rec) uxj | 5.66 | 6.02 | 75 | G.B.Nagar |
| 74 | xkft; kckn | 13.05 | 6.64 | 74 | Ghaziabad |
| 73 | y[kuA | 6.49 | 8.90 | 73 | Lucknow |
| 72 | okj k. kl h | 22.81 | 10.68 | 72 | Varanasi |
| 71 | l rj fonkl uxj | 5.83 | 12.58 | 71 | Sant Ravidas Nagar |
| | mRrj i n's k | 15.14 | 21.84 | | Uttar Pradesh |

16. पारिवारिक उद्योग में लगे मुख्य कर्मकरों का कुल मुख्य कर्मकरों से प्रतिशत

Percentage of main workers in household Industries

| Jskh | fyt | उच्चतम मान वाले जनपद Districts having highest values | | Rank | District |
|------|---------------|---|-------|------|--------------------|
| | | 2001 | 2011 | | |
| 1 | 2 | 3 | 4 | 1 | 2 |
| 1 | eÄ | 21.40 | 22.09 | 1 | Mau |
| 2 | okjk.kl h | 23.47 | 14.33 | 2 | Varanasi |
| 3 | l rjfonkl uxj | 27.28 | 13.58 | 3 | Sant Ravidas Nagar |
| 4 | plntkyh | 8.50 | 9.12 | 4 | Chandauli |
| 5 | vktex<+ | 9.40 | 9.07 | 5 | Azamgarh |

निम्नतम मान वाले जनपद

Districts having lowest values

| | | | | | |
|----|--------------|------|------|----|---------------|
| 75 | vkj\$ k | 2.46 | 2.22 | 75 | Auraiya |
| 74 | cknk | 3.14 | 2.29 | 74 | Banda |
| 73 | yfyri j | 2.88 | 2.59 | 73 | Lalitpur |
| 72 | cnk; # | 2.16 | 2.64 | 72 | Badaun |
| 71 | cgj kbp | 2.22 | 2.65 | 71 | Bahraich |
| | mRrj i n\$ k | 5.32 | 5.40 | | Uttar Pradesh |

17. अन्य मुख्य कर्मकरों का कुल मुख्य कर्मकरों से प्रतिशत

Percentage of other main workers to total main workers

| Jskh | fyt | उच्चतम मान वाले जनपद Districts having highest values | | Rank | District |
|------|---------------|---|-------|------|--------------|
| | | 2001 | 2011 | | |
| 1 | 2 | 3 | 4 | 1 | 2 |
| 1 | xkft; kckn | 73.24 | 77.12 | 1 | Ghaziabad |
| 2 | xk\$-ecq) uxj | 63.78 | 75.01 | 2 | G.B.Nagar |
| 3 | y[kuÄ | 68.05 | 73.18 | 3 | Lucknow |
| 4 | dkui j uxj | 70.35 | 68.62 | 4 | Kanpur Nagar |
| 5 | ejB | 61.55 | 62.23 | 5 | Meerut |

निम्नतम मान वाले जनपद

Districts having lowest values

| | | | | | |
|----|--------------|-------|-------|----|---------------|
| 75 | JkoLrh | 10.02 | 12.92 | 75 | Shrawasti |
| 74 | cyjkei j | 13.09 | 17.33 | 74 | Balrampur |
| 73 | gj nkb l | 17.09 | 18.88 | 73 | Hardoi |
| 72 | cgj kbp | 16.12 | 18.89 | 72 | Bahraich |
| 71 | fj p=dW | 17.88 | 19.23 | 71 | Chitrakoot |
| | mRrj i n\$ k | 32.56 | 37.86 | | Uttar Pradesh |

18. कुल साक्षरता दर

Total Literacy rate

| Jskh | ftyk | उच्चतम मान वाले जनपद | | Rank | District |
|------|--------------|---------------------------------|-------|------|--------------|
| | | Districts having highest values | | | |
| 1 | 2 | 2001 | 2011 | 3 | 4 |
| 1 | xkfr ecq uxj | 68.69 | 80.12 | 1 | G.B.Nagar |
| 2 | dkui j uxj | 74.37 | 79.65 | 2 | Kanpur Nagar |
| 3 | vkj s k | 70.50 | 78.95 | 3 | Auraiya |
| 4 | bVkok | 69.57 | 78.41 | 4 | Etawah |
| 5 | xkft; kckn | 69.74 | 78.07 | 5 | Ghaziabad |

निम्नतम मान वाले जनपद

Districts having lowest values

| | | | | | |
|----|-------------|-------|-------|----|---------------|
| 75 | JkoLrh | 33.82 | 46.74 | 75 | Shrawasti |
| 74 | cgj kbp | 35.16 | 49.36 | 74 | Bahraich |
| 73 | cyjkei j | 34.60 | 49.51 | 73 | Balrampur |
| 72 | cnk; # | 38.17 | 51.29 | 72 | Badaun |
| 71 | jkei j | 38.76 | 53.34 | 71 | Rampur |
| | mRrj i ns k | 56.27 | 67.68 | | Uttar Pradesh |

19. पुरुष साक्षरता दर

Male Literacy rate

| Jskh | ftyk | उच्चतम मान वाले जनपद | | Rank | District |
|------|--------------|---------------------------------|-------|------|-----------|
| | | Districts having highest values | | | |
| 1 | 2 | 2001 | 2011 | 3 | 4 |
| 1 | xkfr ecq uxj | 81.26 | 88.06 | 1 | G.B.Nagar |
| 2 | vkj s k | 80.14 | 86.11 | 2 | Auraiya |
| 3 | bVkok | 79.92 | 86.06 | 3 | Etawah |
| 4 | xkft; kckn | 79.84 | 85.42 | 4 | Ghaziabad |
| 5 | >kll h | 78.76 | 85.38 | 5 | Jhansi |

निम्नतम मान वाले जनपद

Districts having lowest values

| | | | | | |
|----|-------------|-------|-------|----|---------------|
| 75 | JkoLrh | 46.67 | 57.16 | 75 | Shrawasti |
| 74 | cgj kbp | 45.58 | 58.34 | 74 | Bahraich |
| 73 | cyjkei j | 45.84 | 59.73 | 73 | Balrampur |
| 72 | cnk; # | 48.96 | 60.98 | 72 | Badaun |
| 71 | jkei j | 48.20 | 61.40 | 71 | Rampur |
| | mRrj i ns k | 68.82 | 77.28 | | Uttar Pradesh |

20. स्त्री साक्षरता दर

Female Literacy rate

| Jskh | ftyk | उच्चतम मान वाले जनपद | | Rank | District |
|------|------------|---------------------------------|-------|------|--------------|
| | | Districts having highest values | | | |
| | | 2001 | 2011 | | |
| 1 | 2 | 3 | 4 | 1 | 2 |
| 1 | dkuij uxj | 67.46 | 75.05 | 1 | Kanpur Nagar |
| 2 | y[kuÅ | 60.47 | 71.54 | 2 | Lucknow |
| 3 | xkřecq uxj | 53.70 | 70.82 | 3 | G.B.Nagar |
| 4 | vkřš k | 59.13 | 70.61 | 4 | Auraiya |
| 5 | xkřt; kckn | 58.01 | 69.79 | 5 | Ghaziabad |

निम्नतम मान वाले जनपद

Districts having lowest values

| | | | | | |
|----|-------------|-------|-------|----|---------------|
| 75 | JkoLrh | 18.58 | 34.78 | 75 | Shrawasti |
| 74 | cyjkeij | 21.79 | 38.43 | 74 | Balrampur |
| 73 | cgjkbp | 22.78 | 39.18 | 73 | Bahraich |
| 72 | cnk; # | 25.14 | 40.09 | 72 | Badaun |
| 71 | jkeij | 27.89 | 44.44 | 71 | Rampur |
| | mRrj i nř k | 42.22 | 57.18 | | Uttar Pradesh |

21. स्त्री-पुरुष साक्षरता दर में अन्तर

Difference in literacy rates of Female & Male

| Jskh | ftyk | उच्चतम मान वाले जनपद | | Rank | District |
|------|---------------|---------------------------------|-------|------|--------------------|
| | | Districts having highest values | | | |
| | | 2001 | 2011 | | |
| 1 | 2 | 3 | 4 | 1 | 2 |
| 1 | egjktxt | 35.99 | 26.93 | 1 | Mahrajganj |
| 2 | l rjfonkl uxj | 37.32 | 25.44 | 2 | Sant Ravidas Nagar |
| 3 | cyln' kgj | 31.83 | 25.36 | 3 | Bulandshahr |
| 4 | cd khuxj | 34.01 | 25.35 | 4 | Kushinagar |
| 5 | eFkj k | 33.04 | 25.07 | 5 | Mathura |

निम्नतम मान वाले जनपद

Districts having lowest values

| | | | | | |
|----|-------------|-------|-------|----|---------------|
| 75 | dkuij uxj | 12.79 | 8.57 | 75 | Kanpur Nagar |
| 74 | y[kuÅ | 15.51 | 11.02 | 74 | Lucknow |
| 73 | vkřš k | 21.01 | 15.50 | 73 | Auraiya |
| 72 | xkřt; kckn | 21.83 | 15.63 | 72 | Ghaziabad |
| 71 | bVkok | 22.54 | 16.45 | 71 | Etawah |
| | mRrj i nř k | 26.60 | 20.10 | | Uttar Pradesh |

22.ग्रामीण साक्षरता दर

Rural literacy rate

| Jskh | fityk | उच्चतम मान वाले जनपद | | Rank | District |
|------|-------------|---------------------------------|-------|------|--------------|
| | | Districts having highest values | | | |
| 1 | 2 | 2001 | 2011 | 3 | 4 |
| 1 | vkj\$ k | 68.52 | 77.54 | 1 | Auraiya |
| 2 | bVkok | 67.37 | 77.30 | 2 | Etawah |
| 3 | e\$uijh | 63.50 | 75.37 | 3 | Mainpuri |
| 4 | dkuij ngkr | 65.81 | 75.33 | 4 | Kanpur Dehat |
| 5 | xk\$ecq uxj | 64.89 | 74.77 | 5 | G.B.Nagar |

निम्नतम मान वाले जनपद

Districts having lowest values

| | | | | | |
|----|--------------|-------|-------|----|---------------|
| 75 | JkoLrh | 33.11 | 46.10 | 75 | Shrawasti |
| 74 | cgjkbp | 31.65 | 47.53 | 74 | Bahraich |
| 73 | cyjkeij | 32.03 | 47.98 | 73 | Balrampur |
| 72 | cnk; # | 34.70 | 49.56 | 72 | Badaun |
| 71 | jkeij | 33.99 | 52.41 | 71 | Rampur |
| | mRrj i n\$ k | 52.53 | 65.46 | | Uttar Pradesh |

23.नगरीय साक्षरता दर

Urban literacy rate

| Jskh | fityk | उच्चतम मान वाले जनपद | | Rank | District |
|------|-------------|---------------------------------|-------|------|-----------|
| | | Districts having highest values | | | |
| 1 | 2 | 2001 | 2011 | 3 | 4 |
| 1 | vkj\$ k | 81.91 | 85.70 | 1 | Auraiya |
| 2 | l kuHknz | 82.69 | 84.31 | 2 | Sonbhadra |
| 3 | xk\$ecq uxj | 74.85 | 83.73 | 3 | G.B.Nagar |
| 4 | l \$rkuij | 78.36 | 83.14 | 4 | Sultanpur |
| 5 | bykgkckn | 79.14 | 82.51 | 5 | Allahabad |

निम्नतम मान वाले जनपद

Districts having lowest values

| | | | | | |
|----|--------------|-------|-------|----|---------------|
| 75 | jkeij | 52.18 | 56.00 | 75 | Rampur |
| 74 | cnk; # | 53.28 | 59.14 | 74 | Badaun |
| 73 | cjsyh | 58.91 | 63.05 | 73 | Bareilly |
| 72 | ejknkckn | 56.64 | 63.35 | 72 | Moradabad |
| 71 | JkoLrh | 57.70 | 63.74 | 71 | Shrawasti |
| | mRrj i n\$ k | 69.75 | 75.14 | | Uttar Pradesh |

24. अनुसूचित जाति साक्षरता दर

S.C. literacy rate

| Jskh | fityk | उच्चतम मान वाले जनपद Districts having highest values | | Rank | District |
|------|---------------|---|-------|------|-----------|
| | | 2001 | 2011 | | |
| 1 | 2 | 3 | 4 | 1 | 2 |
| 1 | xkft; kckn | 62.31 | 73.43 | 1 | Ghaziabad |
| 2 | bVkok | 62.07 | 72.44 | 2 | Etawah |
| 3 | vkj\$ k | 61.20 | 71.95 | 3 | Auraiya |
| 4 | ejB | 60.83 | 71.69 | 4 | Meerut |
| 5 | xk\$-ecq) uxj | 56.87 | 70.91 | 5 | G.B.Nagar |

निम्नतम मान वाले जनपद

Districts having lowest values

| | | | | | |
|----|--------------|-------|-------|----|---------------|
| 75 | cyjkeij | 24.44 | 40.41 | 75 | Balrampur |
| 74 | JkoLrh | 25.71 | 40.92 | 74 | Shrawasti |
| 73 | cgjkbp | 27.50 | 43.24 | 73 | Bahraich |
| 72 | xks Mk | 29.45 | 48.61 | 72 | Gonda |
| 71 | cnk; # | 36.24 | 48.98 | 71 | Badaun |
| | mRrj i n\$ k | 46.27 | 60.89 | | Uttar Pradesh |

25. ifr yk[k tul a[: k ij fo|ky: ka dh l a[: k

25.01 सी.बे.विद्यालय

S.B.S.

| Jskh | fityk | उच्चतम मान वाले जनपद Districts having highest values | | Rank | District |
|------|----------|---|---------|------|----------|
| | | 2000-01 | 2015-16 | | |
| 1 | 2 | 3 | 4 | 1 | 2 |
| 1 | , Vk | 92.43 | 140.47 | 1 | Etah |
| 2 | e\$ i jh | 111.52 | 118.90 | 2 | Mainpuri |
| 3 | bVkok | 121.57 | 113.51 | 3 | Etawah |
| 4 | gehj i j | 56.00 | 108.77 | 4 | Hamirpur |
| 5 | vkj\$ k | 104.33 | 105.62 | 5 | Auraiya |

निम्नतम मान वाले जनपद

Districts having lowest values

| | | | | | |
|----|---------------|-------|-------|----|---------------|
| 75 | xkft; kckn | 39.02 | 21.63 | 75 | Ghaziabad |
| 74 | okj k. kl h | 46.00 | 36.19 | 74 | Varanasi |
| 73 | xk\$-ecq) uxj | 47.95 | 43.23 | 73 | G.B.Nagar |
| 72 | gki # | .. | 44.38 | 72 | Hapur |
| 71 | ejB | 50.49 | 44.46 | 71 | Meerut |
| | mRrj i n\$ k | 54.00 | 73.38 | | Uttar Pradesh |

25.02 सी.बे.विद्यालय

S.B.S.

| Jskh | ftyk | उच्चतम मान वाले जनपद | | Rank | District |
|------|----------|---------------------------------|---------|------|------------|
| | | Districts having highest values | | | |
| | | 2000-01 | 2016-17 | | |
| 1 | 2 | 3 | 4 | 1 | 2 |
| 1 | , Vk | 16.00 | 57.54 | 1 | Etah |
| 2 | vkg \$ k | 20.00 | 52.85 | 2 | Auraiya |
| 3 | bVkok | 19.00 | 52.76 | 3 | Etawah |
| 4 | gehj i j | 23.00 | 50.31 | 4 | Hamirpur |
| 5 | fj p=dW | 17.00 | 44.70 | 5 | Chitrakoot |

निम्नतम मान वाले जनपद

Districts having lowest values

| | | | | | |
|----|-------------|-------|-------|----|---------------|
| 75 | xkft; kckn | 6.00 | 7.07 | 75 | Ghaziabad |
| 74 | okj k. kl h | 9.00 | 13.94 | 74 | Varanasi |
| 73 | xkfeq uxj | 10.00 | 14.06 | 73 | G.B.Nagar |
| 72 | y[kuA | 7.00 | 15.29 | 72 | Lucknow |
| 71 | ej B | 16.00 | 15.87 | 71 | Meerut |
| | mRrj i ns k | 12.00 | 29.34 | | Uttar Pradesh |

25.03 उ.मा. विद्यालय

H.S.S.

| Jskh | ftyk | उच्चतम मान वाले जनपद | | Rank | District |
|------|---------|---------------------------------|---------|------|----------|
| | | Districts having highest values | | | |
| | | 2000-01 | 2016-17 | | |
| 1 | 2 | 3 | 4 | 1 | 2 |
| 1 | , Vk | 8.00 | 40.03 | 1 | Etah |
| 2 | xkthi j | 11.00 | 24.53 | 2 | Ghazipur |
| 3 | eui j h | 6.00 | 23.05 | 3 | Mainpuri |
| 4 | eA | 6.00 | 20.69 | 4 | Mau |
| 5 | gkFkj l | 8.00 | 20.12 | 5 | Hathras |

निम्नतम मान वाले जनपद

Districts having lowest values

| | | | | | |
|----|-------------|------|-------|----|-----------------|
| 75 | cyjkei j | 2.00 | 5.01 | 75 | Balrampur |
| 74 | fl) kE uxj | 3.00 | 5.76 | 74 | Siddharth Nagar |
| 73 | [khj h | 2.00 | 5.92 | 73 | Kheri |
| 72 | egj k txat | 3.00 | 6.25 | 72 | Mahrajganj |
| 71 | cnk: W | 4.00 | 6.26 | 71 | Badaun |
| | mRrj i ns k | 5.00 | 11.91 | | Uttar Pradesh |

26. पढ़ाई बीच में छोड़ने की दर

Drop out rate

26.01 जूनेविद्यालय (i-v)

J.B.S. (i-v)

| J.s.kh | f.tyk | उच्चतम मान वाले जनपद | | Rank | District |
|--------|-----------|---------------------------------|---------|------|------------|
| | | Districts having highest values | | | |
| | | 2009-10 | 2016-17 | | |
| 1 | 2 | 3 | 4 | 1 | 2 |
| 1 | jk; c.jyh | 27.58 | 32.88 | 1 | Rae Bareli |
| 2 | 'kkeyh | .. | 26.54 | 2 | Shamli |
| 3 | c.jyh | 30.56 | 26.29 | 3 | Bareilly |
| 4 | cyjkeij | 46.21 | 20.55 | 4 | Balrampur |
| 5 | ejB | 33.74 | 19.82 | 5 | Meerut |

निम्नतम मान वाले जनपद

Districts having lowest values

| | | | | | |
|----|-------------|-------|------|----|---------------|
| 75 | l gkjuij | 38.63 | 0.00 | 75 | Saharanpur |
| 74 | Q: l[kkcn | 26.13 | 0.00 | 74 | Farrukhabad |
| 73 | >kll h | 5.71 | 0.00 | 73 | Jhansi |
| 72 | i rki x<+ | 35.51 | 0.00 | 72 | Pratapgarh |
| 71 | eA | 37.47 | 0.00 | 71 | Mau |
| | mRrj i n'sk | 29.31 | 9.48 | | Uttar Pradesh |

26-02 सी.बे.विद्यालय (Vi-viii)

S.B.S.(i-viii)

| J.s.kh | f.tyk | उच्चतम मान वाले जनपद | | Rank | District |
|--------|-----------|---------------------------------|---------|------|------------|
| | | Districts having highest values | | | |
| | | 2009-10 | 2016-17 | | |
| 1 | 2 | 3 | 4 | 1 | 2 |
| 1 | l hrki j | 45.03 | 37.08 | 1 | Sitapur |
| 2 | cyjkeij | 82.79 | 36.21 | 2 | Balrampur |
| 3 | fp=dW | 43.37 | 21.85 | 3 | Chitrakoot |
| 4 | jk; c.jyh | 58.64 | 21.38 | 4 | Rae Bareli |
| 5 | Jkolrh | 79.82 | 19.11 | 5 | Shrawasti |

निम्नतम मान वाले जनपद

Districts having lowest values

| | | | | | |
|----|-------------|-------|------|----|---------------|
| 75 | ejB | 52.06 | 0.00 | 75 | Meerut |
| 74 | gki M+ | .. | 0.00 | 74 | Hapur |
| 73 | xk'rec) uxj | 54.94 | 0.00 | 73 | G.B.Nagar |
| 72 | vyhx<+ | 59.61 | 0.00 | 72 | Aligarh |
| 71 | gkFkj l | 23.34 | 0.00 | 71 | Hathras |
| | mRrj i n'sk | 56.11 | 2.52 | | Uttar Pradesh |

27. छात्र नामांकन अनुपात
27-01 जू.बे.विद्यालय
Student Enrolment ratio
J.B.S.

| J.s.kh | f.tyk | उच्चतम मान वाले जनपद | | Rank | District |
|--------|--------------|---------------------------------|---------|------|------------|
| | | Districts having highest values | | | |
| | | 2003-04 | 2015-16 | | |
| 1 | 2 | 3 | 4 | 1 | 2 |
| 1 | y[kuÅ | 64.99 | 172.54 | 1 | Lucknow |
| 2 | ej.knkckn | 79.46 | 154.37 | 2 | Moradabad |
| 3 | lŷrkuij | 81.84 | 146.42 | 3 | Sultanpur |
| 4 | xkš-recŷ uxj | .. | 129.61 | 4 | G.B.Nagar |
| 5 | i.rki x<+ | 86.47 | 128.89 | 5 | Pratapgarh |

निम्नतम मान वाले जनपद

Districts having lowest values

| | | | | | |
|----|--------------|-------|-------|----|-----------------|
| 75 | dkuij ngkr | 87.75 | 73.30 | 75 | Kanpur Dehat |
| 74 | ckš.kkEch | .. | 74.16 | 74 | Kaushambi |
| 73 | fl) kEŷ uxj | 65.90 | 75.77 | 73 | Siddharth Nagar |
| 72 | v.yhx<+ | 56.93 | 78.10 | 72 | Aligarh |
| 71 | okjk.kl h | 69.34 | 78.20 | 71 | Varanasi |
| | mRrj i.nš.k | 74.32 | 91.93 | | Uttar Pradesh |

27-02 सी.बे.विद्यालय

S.B.S.

| J.s.kh | f.tyk | उच्चतम मान वाले जनपद | | Rank | District |
|--------|------------|---------------------------------|---------|------|-------------|
| | | Districts having highest values | | | |
| | | 2003-04 | 2015-16 | | |
| 1 | 2 | 3 | 4 | 1 | 2 |
| 1 | Q: ŷ[kkckn | 25.12 | 133.31 | 1 | Farrukhabad |
| 2 | i.rki x<+ | 45.76 | 117.50 | 2 | Pratapgarh |
| 3 | lŷrkuij | 45.72 | 107.08 | 3 | Sultanpur |
| 4 | y[kuÅ | 21.32 | 106.94 | 4 | Lucknow |
| 5 | ej.knkckn | 26.43 | 93.90 | 5 | Moradabad |

निम्नतम मान वाले जनपद

Districts having lowest values

| | | | | | |
|----|--------------|-------|-------|----|-----------------|
| 75 | cyjkeij | .. | 35.13 | 75 | Balrampur |
| 74 | cgj.kbp | 24.72 | 45.72 | 74 | Bahraich |
| 73 | cj.syh | 25.95 | 45.87 | 73 | Bareilly |
| 72 | fl) kEŷ uxj | 29.61 | 47.35 | 72 | Siddharth Nagar |
| 71 | eqt.QQj uxj | 15.67 | 48.91 | 71 | Muzaffarnagar |
| | mRrj i.nš.k | 33.36 | 64.96 | | Uttar Pradesh |

28 प्रति लाख जनसंख्या पर लोडनिविड के अधीन कुल पक्की सड़कों की लम्बाई

Length of P.W.D Pucca roads per lakh population

| Jskh | ftyk | उच्चतम मान वाले जनपद | | Rank | District |
|------|----------|---------------------------------|--------|------|-----------|
| | | Districts having highest values | | | |
| 1 | 2 | 3 | 4 | 1 | 2 |
| 1 | l kuHknz | 73.82 | 310.81 | 1 | Sonbhadra |
| 2 | bVkok | 96.64 | 213.03 | 2 | Etawah |
| 3 | veBh | .. | 172.03 | 3 | Amethi |
| 4 | eUijh | 86.06 | 169.88 | 4 | Mainpuri |
| 5 | egkck | 106.77 | 161.65 | 5 | Mahoba |

निम्नतम मान वाले जनपद

Districts having lowest values

| | | | | | |
|----|------------|-------|--------|----|---------------|
| 75 | xkft; kckn | 41.88 | 24.53 | 75 | Ghaziabad |
| 74 | dkuij uxj | 40.16 | 58.09 | 74 | Kanpur Nagar |
| 73 | xkft; uxj | 53.74 | 59.47 | 73 | G.B.Nagar |
| 72 | ejknckn | 55.17 | 61.34 | 72 | Moradabad |
| 71 | y[kuA | 38.44 | 61.77 | 71 | Lucknow |
| | mRrj i nsk | 60.30 | 105.54 | | Uttar Pradesh |

29 ifr gtkj oxl fd0eh0 ij yk0fu0fo0 ds v/khu dty i Dch
I Melka dh yEckbz

Length of P.W.D Pucca roads per thousand Sq. Km

| Jskh | ftyk | उच्चतम मान वाले जनपद | | Rank | District |
|------|------------|---------------------------------|---------|------|----------------|
| | | Districts having highest values | | | |
| 1 | 2 | 3 | 4 | 1 | 2 |
| 1 | xkft; kckn | 694.91 | 1830.17 | 1 | Ghaziabad |
| 2 | okjk. kl h | 883.87 | 1787.44 | 2 | Varanasi |
| 3 | xkthij | 593.43 | 1606.35 | 3 | Ghazipur |
| 4 | vEcndj uxj | 369.39 | 1591.00 | 4 | Ambedkar Nagar |
| 5 | bVkok | 566.49 | 1548.00 | 5 | Etawah |

निम्नतम मान वाले जनपद

Districts having lowest values

| | | | | | |
|----|------------|--------|--------|----|---------------|
| 75 | [khjh | 237.37 | 365.44 | 75 | Kheri |
| 74 | yfyrij | 240.33 | 404.00 | 74 | Lalitpur |
| 73 | getjij | 300.37 | 439.79 | 73 | Hamirpur |
| 72 | >kl h | 284.43 | 482.57 | 72 | Jhansi |
| 71 | egkck | 246.50 | 488.23 | 71 | Mahoba |
| | mRrj i nsk | 415.63 | 938.42 | | Uttar Pradesh |

30-प्रति लाख जनसंख्या पर कुल पक्की सड़कों की लम्बाई(कि०मी०)

Length of total pucca roads per lakh population (Km)

| J.s.kh | f.tyk | उच्चतम मान वाले जनपद | | Rank | District |
|--------|----------|---------------------------------|---------|------|-----------|
| | | Districts having highest values | | | |
| | | 2000-01 | 2015-16 | | |
| 1 | 2 | 3 | 4 | 1 | 2 |
| 1 | l.kuHknz | 85.16 | 363.63 | 1 | Sonbhadra |
| 2 | y.fyri.j | 131.28 | 303.70 | 2 | Lalitpur |
| 3 | b.Vkok | 112.38 | 235.81 | 3 | Etawah |
| 4 | e.ūi.j.h | 106.26 | 214.18 | 4 | Mainpuri |
| 5 | ve.Bh | .. | 203.14 | 5 | Amethi |

निम्नतम मान वाले जनपद

Districts having lowest values

| | | | | | |
|----|----------------|--------|--------|----|---------------|
| 75 | x.kf.recj.uxj | 102.57 | 59.47 | 75 | G.B.Nagar |
| 74 | cg.j.kbp | 49.66 | 71.08 | 74 | Bahraich |
| 73 | ck.xi.r | 81.77 | 81.19 | 73 | Baghpat |
| 72 | e.Fkj.k | 84.25 | 85.88 | 72 | Mathura |
| 71 | f.ct.uj.g | 79.17 | 86.31 | 71 | Bijnor |
| | m.Rr.j.i.n.s.k | 80.44 | 137.43 | | Uttar Pradesh |

31-प्रति हजार वर्ग कि० मी० पर कुल पक्की सड़कों की लम्बाई(कि०मी०)

Length of total pucca roads per thousand Sq. Km.(Km)

| J.s.kh | f.tyk | उच्चतम मान वाले जनपद | | Rank | District |
|--------|-------------|---------------------------------|---------|------|-----------|
| | | Districts having highest values | | | |
| | | 2000-01 | 2015-16 | | |
| 1 | 2 | 3 | 4 | 1 | 2 |
| 1 | x.kf.t.kckn | 2663.76 | 5264.63 | 1 | Ghaziabad |
| 2 | y.[ku.Ā | 2318.43 | 3267.41 | 2 | Lucknow |
| 3 | ej.knckn | 781.87 | 3201.22 | 3 | Moradabad |
| 4 | l.ŷ.r.kui.j | 573.72 | 3009.00 | 4 | Sultanpur |
| 5 | ok.j.k.l.h | 1487.30 | 2448.21 | 5 | Varanasi |

निम्नतम मान वाले जनपद

Districts having lowest values

| | | | | | |
|----|----------------|--------|---------|-----|---------------|
| 75 | geh.j.i.j | 319.94 | 474.03 | 55- | Hamirpur |
| 74 | eg.kck | 423.02 | 503.50 | 72- | Mahoba |
| 73 | f.p=d.W | 205.75 | 537.31 | 7- | Chitrakoot |
| 72 | cg.j.kbp | 271.95 | 554.64 | 30- | Bahraich |
| 71 | [k.h.j.h | 264.58 | 606.60 | 11- | Kheri |
| | m.Rr.j.i.n.s.k | 561.92 | 1221.95 | | Uttar Pradesh |

32-प्रति लाख जनसंख्या पर एलोपैथिक चिकित्सालयों/ औषधालयों की संख्या (प्रा0स्वा0 केन्द्र सहित)

No. of Allopathic hospitals/dispensaries per lakh of population (including P.H.Cs.)

| Jskh | fityk | उच्चतम मान वाले जनपद | | Rank | District |
|------|---------|---------------------------------|---------|------|-----------|
| | | Districts having highest values | | | |
| | | 2000-01 | 2016-17 | | |
| 1 | 2 | 3 | 4 | 1 | 2 |
| 1 | gehjij | 4.70 | 4.21 | 1 | Hamirpur |
| 2 | egkck | 2.96 | 3.83 | 2 | Mahoba |
| 3 | bVkok | 3.51 | 3.82 | 3 | Etawah |
| 4 | lYrkuij | 3.04 | 3.69 | 4 | Sultanpur |
| 5 | ,Vk | 3.01 | 3.68 | 5 | Etah |

निम्नतम मान वाले जनपद

Districts having lowest values

| | | | | | |
|----|--------------|------|------|----|---------------|
| 75 | xkšrecij uxj | 2.27 | 1.25 | 75 | G.B.Nagar |
| 74 | xkft; kckn | 1.79 | 1.30 | 74 | Ghaziabad |
| 73 | y[kuÅ | 1.98 | 1.37 | 73 | Lucknow |
| 72 | dkuij uxj | 3.65 | 1.41 | 72 | Kanpur Nagar |
| 71 | vyhix<+ | 2.58 | 1.49 | 71 | Aligarh |
| | mRrj i n's k | 2.88 | 2.27 | | Uttar Pradesh |

33-प्रति लाख जनसंख्या पर पी0 सी0 ओ0 की संख्या (बी.एस.एन.एल)

No. of P.C.O. per lakh of population (B.S.N.L.)

| Jskh | fityk | उच्चतम मान वाले जनपद | | Rank | District |
|------|-------|---------------------------------|---------|------|----------|
| | | Districts having highest values | | | |
| | | 2000-01 | 2016-17 | | |
| 1 | 2 | 3 | 4 | 1 | 2 |
| 1 | tkykū | 87.29 | 43.67 | 1 | Jalaun |
| 2 | [khjh | 8.06 | 41.20 | 2 | Kheri |
| 3 | y[kuÅ | 170.69 | 40.63 | 3 | Lucknow |
| 4 | eÅ | 19.85 | 18.25 | 4 | Mau |
| 5 | mluko | 16.89 | 15.99 | 5 | Unnao |

निम्नतम मान वाले जनपद

Districts having lowest values

| | | | | | |
|----|--------------|-------|------|----|---------------|
| 75 | 'kgtgkllj | 18.75 | 0.00 | 75 | Shahjahanpur |
| 74 | Orgij | 43.97 | 0.00 | 74 | Fatehpur |
| 73 | gehjij | 48.75 | 0.00 | 73 | Hamirpur |
| 72 | l rki x<+ | 83.94 | 0.00 | 72 | Pratapgarh |
| 71 | cgjkbp | 34.35 | 0.00 | 71 | Bahraich |
| | mRrj i n's k | 52.58 | 5.88 | | Uttar Pradesh |

34- विद्युतीकृत ग्रामों का कुल आबाद ग्रामों से प्रतिशत
Percentage of electrified villages to total inhabited villages

| Jskh | fityk | उच्चतम मान वाले जनपद | | Rank | District |
|------|-------------|---------------------------------|---------|------|---------------|
| | | Districts having highest values | | | |
| | | 2000-01 | 2016-17 | | |
| 1 | 2 | 3 | 4 | 1 | 2 |
| 1 | l gkj ui j | 98.20 | 100.00 | 1 | Saharanpur |
| 2 | ert QQj uxj | 100.00 | 100.00 | 2 | Muzaffarnagar |
| 3 | ' kkeyh | .. | 100.00 | 3 | Shamli |
| 4 | ej knkckn | 93.58 | 100.00 | 4 | Moradabad |
| 5 | l hky | .. | 100.00 | 5 | Sambhal |

निम्नतम मान वाले जनपद

Districts having lowest values

| | | | | | |
|----|-------------|--------|-------|----|---------------|
| 75 | jkeij | 78.14 | 99.82 | 75 | Rampur |
| 74 | ftukj | 85.23 | 99.86 | 74 | Bijnor |
| 73 | cfy; k | 100.00 | 99.89 | 73 | Ballia |
| 72 | bykgkckn | 91.50 | 99.93 | 72 | Allahabad |
| 71 | fetkij | 62.54 | 99.94 | 71 | Mirzapur |
| | mRrj i ns k | 78.90 | 99.99 | | Uttar Pradesh |

uk&v&mDr fuEure eku okys tui nks dks NkM+ dj vl; vickn xke fo|qrdr gA

35- प्रति व्यक्ति विद्युत उपभोग की मात्रा
Per capita electricity consumption

| Jskh | fityk | उच्चतम मान वाले जनपद | | Rank | District |
|------|-------------|---------------------------------|---------|------|-----------|
| | | Districts having highest values | | | |
| | | 2000-01 | 2016-17 | | |
| 1 | 2 | 3 | 4 | 1 | 2 |
| 1 | xk'rec) uxj | .. | 2273.05 | 1 | G.B.Nagar |
| 2 | xkft; kckn | 751.35 | 1186.89 | 2 | Ghaziabad |
| 3 | y[kuA | 414.07 | 905.56 | 3 | Lucknow |
| 4 | vkxjk | 309.83 | 798.06 | 4 | Agra |
| 5 | ejB | 272.40 | 759.96 | 5 | Meerut |

निम्नतम मान वाले जनपद

Districts having lowest values

| | | | | | |
|----|---------------|--------|--------|----|-----------------|
| 75 | Jkolrh | .. | 95.28 | 75 | Shrawasti |
| 74 | cyjkeij | 44.39 | 95.29 | 74 | Balrampur |
| 73 | l hrki j | 47.06 | 99.42 | 73 | Sitapur |
| 72 | fl) kFAZ uxj | 32.00 | 103.80 | 72 | Siddharth Nagar |
| 71 | cgj kbp | 62.21 | 112.09 | 71 | Bahraich |
| | mRrj i ns k | 174.82 | 360.03 | | Uttar Pradesh |

36-शुद्ध बोये गये क्षेत्रफल का कृषि योग्य भूमि से प्रतिशत

Percentage of net area sown to culturable land

| Jskh | fityk | उच्चतम मान वाले जनपद | | Rank | District |
|------|----------|---------------------------------|---------|------|------------|
| | | Districts having highest values | | | |
| | | 2000-01 | 2014-15 | | |
| 1 | 2 | 3 | 4 | 1 | 2 |
| 1 | Jkolrh | 96.95 | 99.43 | 1 | Shrawasti |
| 2 | 'kkeyh | .. | 98.52 | 2 | Shamli |
| 3 | jkeij | 97.96 | 97.75 | 3 | Rampur |
| 4 | l gkjuij | 97.64 | 97.38 | 4 | Saharanpur |
| 5 | vejkgk | 93.31 | 97.23 | 5 | Amroha |

निम्नतम मान वाले जनपद

Districts having lowest values

| | | | | | |
|----|-------------|-------|-------|----|---------------|
| 75 | l kulknz | 74.79 | 56.92 | 75 | Sonbhadra |
| 74 | jk: cjsyh | 76.63 | 67.21 | 74 | Rae Bareli |
| 73 | i rki x<+ | 70.76 | 73.45 | 73 | Pratapgarh |
| 72 | veBh | .. | 73.99 | 72 | Amethi |
| 71 | xkfreaj uxj | 85.58 | 75.08 | 71 | G.B.Nagar |
| | mRrj i ns'k | 86.47 | 87.34 | | Uttar Pradesh |

37-फसल सघनता

Cropping intensity

| Jskh | fityk | उच्चतम मान वाले जनपद | | Rank | District |
|------|----------|---------------------------------|---------|------|------------|
| | | Districts having highest values | | | |
| | | 2000-01 | 2014-15 | | |
| 1 | 2 | 3 | 4 | 1 | 2 |
| 1 | ckjkcadh | 174.28 | 214.40 | 1 | Barabanki |
| 2 | dkl xat | .. | 186.60 | 2 | Kasganj |
| 3 | l hky | .. | 183.57 | 3 | Sambhal |
| 4 | euijh | 163.83 | 183.13 | 4 | Mainpuri |
| 5 | egjktxat | 175.37 | 182.97 | 5 | Mahrajganj |

निम्नतम मान वाले जनपद

Districts having lowest values

| | | | | | |
|----|-------------|--------|--------|----|---------------|
| 75 | fp=dW | 111.60 | 112.68 | 75 | Chitrakoot |
| 74 | fcrukj | 134.86 | 122.36 | 74 | Bijnor |
| 73 | tkyku | 112.00 | 125.36 | 73 | Jalaun |
| 72 | l kulknz | 139.13 | 126.60 | 72 | Sonbhadra |
| 71 | gehij | 110.54 | 127.65 | 71 | Hamirpur |
| | mRrj i ns'k | 150.39 | 157.53 | | Uttar Pradesh |

38. कुल खाद्यान्न की औसत उपज(कुन्टल प्रति हेक्टेयर)

productivity of total food grains(Qtls./Hectare)

| Jskh | ftyk | उच्चतम मान वाले जनपद | | Rank | District |
|------|------------|---------------------------------|---------|------|----------|
| | | Districts having highest values | | | |
| | | 2000-01 | 2014-15 | | |
| 1 | 2 | 3 | 4 | 1 | 2 |
| 1 | ckxi r | 32.27 | 38.25 | 1 | Baghpat |
| 2 | ejB | 32.23 | 37.48 | 2 | Meerut |
| 3 | 'kkeyh | .. | 35.98 | 3 | Shamli |
| 4 | i hylhkhrr | 28.98 | 34.27 | 4 | Pilibhit |
| 5 | gki M+ | .. | 33.72 | 5 | Hapur |

निम्नतम मान वाले जनपद

Districts having lowest values

| | | | | | |
|----|-------------|-------|-------|----|---------------|
| 75 | egkck | 7.68 | 3.34 | 75 | Mahoba |
| 74 | fp=dlV | 9.98 | 7.25 | 74 | Chitrakoot |
| 73 | cknk | 9.86 | 7.89 | 73 | Banda |
| 72 | yfyri j | 10.41 | 8.26 | 72 | Lalitpur |
| 71 | gehj i j | 9.65 | 10.32 | 71 | Hamirpur |
| | mRrj i ns'k | 21.04 | 22.71 | | Uttar Pradesh |

39. शुद्ध सिंचित क्षेत्रफल का शुद्ध बोये गये क्षेत्रफल से प्रतिशत

Percentage of net irrigated area to net area sown

| Jskh | ftyk | उच्चतम मान वाले जनपद | | Rank | District |
|------|-------------|---------------------------------|---------|------|-------------|
| | | Districts having highest values | | | |
| | | 2000-01 | 2014-15 | | |
| 1 | 2 | 3 | 4 | 1 | 2 |
| 1 | cylln' kgj | 86.50 | 100.00 | 1 | Bulandshahr |
| 2 | ejB | 95.82 | 100.00 | 2 | Meerut |
| 3 | gki M+ | .. | 100.00 | 3 | Hapur |
| 4 | gkFkj l | 99.15 | 99.99 | 4 | Hathras |
| 5 | xk'rec) uxj | 80.01 | 99.95 | 5 | G.B.Nagar |

निम्नतम मान वाले जनपद

Districts having lowest values

| | | | | | |
|----|-------------|-------|-------|----|---------------|
| 75 | l kulknz | 26.92 | 29.32 | 75 | Sonbhadra |
| 74 | fp=dlV | 24.48 | 43.26 | 74 | Chitrakoot |
| 73 | cyjkei j | 43.82 | 46.08 | 73 | Balrampur |
| 72 | cknk | 33.71 | 46.32 | 72 | Banda |
| 71 | gehj i j | 26.74 | 51.01 | 71 | Hamirpur |
| | mRrj i ns'k | 73.70 | 86.69 | | Uttar Pradesh |

40-कुल सिंचित क्षेत्रफल का कुल बोये गये क्षेत्रफल से प्रतिशत

Percentage of gross irrigated area to gross area sown

| Jskh | fkyk | उच्चतम मान वाले जनपद | | Rank | District |
|------|--------------|---------------------------------|---------|------|-------------|
| | | Districts having highest values | | | |
| | | 2000-01 | 2014-15 | | |
| 1 | 2 | 3 | 4 | 1 | 2 |
| 1 | cy/ln' kgj | 99.99 | 100.00 | 1 | Bulandshahr |
| 2 | ejB | 99.99 | 100.00 | 2 | Meerut |
| 3 | gki M+ | .. | 100.00 | 3 | Hapur |
| 4 | xkš-recj uxj | 99.93 | 99.97 | 4 | G.B.Nagar |
| 5 | ckxi r | 99.84 | 99.97 | 5 | Baghpat |

निम्नतम मान वाले जनपद

Districts having lowest values

| | | | | | |
|----|--------------|-------|-------|----|---------------|
| 75 | l kuHknz | 26.71 | 26.17 | 75 | Sonbhadra |
| 74 | cyjkei j | 29.99 | 33.55 | 74 | Balrampur |
| 73 | egkck | 36.92 | 38.41 | 73 | Mahoba |
| 72 | getlj i j | 25.03 | 40.69 | 72 | Hamirpur |
| 71 | fp=dM | 23.87 | 41.32 | 71 | Chitrakoot |
| | mRrj i ns' k | 69.91 | 80.18 | | Uttar Pradesh |

41-प्रति व्यक्ति खाद्यान्न का उत्पादन (कि०ग्रा०)

Per capita production of foodgrains(kg.)

| Jskh | fkyk | उच्चतम मान वाले जनपद | | Rank | District |
|------|------------|---------------------------------|---------|------|--------------|
| | | Districts having highest values | | | |
| | | 2000-01 | 2014-15 | | |
| 1 | 2 | 3 | 4 | 1 | 2 |
| 1 | , Vk | 358.79 | 481.42 | 1 | Etah |
| 2 | i hyhHkhr | 529.64 | 472.52 | 2 | Pilibhit |
| 3 | eš i j h | 428.98 | 471.10 | 3 | Mainpuri |
| 4 | kg t gkl j | 518.78 | 437.56 | 4 | Shahjahanpur |
| 5 | vkj š k | 411.86 | 408.20 | 5 | Auraiya |

निम्नतम मान वाले जनपद

Districts having lowest values

| | | | | | |
|----|--------------|--------|--------|----|---------------|
| 75 | xkft; kckn | 93.17 | 30.94 | 75 | Ghaziabad |
| 74 | egkck | 235.53 | 45.30 | 74 | Mahoba |
| 73 | y[kuÅ | 90.87 | 58.59 | 73 | Lucknow |
| 72 | cknk | 270.81 | 61.80 | 72 | Banda |
| 71 | okj k. kl h | 102.88 | 72.29 | 71 | Varanasi |
| | mRrj i ns' k | 257.36 | 205.15 | | Uttar Pradesh |

42-वाणिज्यिक फसलों के अंतर्गत क्षेत्रफल का सकल बोये गये क्षेत्रफल से प्रतिशत

Percentage of area under commercial crops to gross sown area

| Jskh | fityk | उच्चतम मान वाले जनपद | | Rank | District |
|------|-----------|---------------------------------|---------|------|---------------|
| | | Districts having highest values | | | |
| | | 2000-01 | 2014-15 | | |
| 1 | 2 | 3 | 4 | 1 | 2 |
| 1 | efTQQjuxj | 62.39 | 68.66 | 1 | Muzaffarnagar |
| 2 | cknk | 3.39 | 67.67 | 2 | Banda |
| 3 | ejB | 63.65 | 67.55 | 3 | Meerut |
| 4 | ckxir | 61.76 | 64.12 | 4 | Baghpat |
| 5 | egkck | 62.39 | 62.08 | 5 | Mahoba |

निम्नतम मान वाले जनपद

Districts having lowest values

| | | | | | |
|--------------|---------------|-------|-------|----|-----------------|
| 75 | fl) kFAI uxj | 5.93 | 2.87 | 75 | Siddharth Nagar |
| 74 | pUnkSyh | 5.46 | 4.48 | 74 | Chandauli |
| 73 | i rki x<+ | 6.54 | 4.61 | 73 | Pratapgarh |
| 72 | tKui j | 9.33 | 5.81 | 72 | Jaunpur |
| 71 | eA | 7.71 | 6.33 | 71 | Mau |
| mRrj i n's k | | 19.75 | 25.98 | | Uttar Pradesh |

43-प्रति व्यक्ति कृषि उपज का सकल मूल्य रु0 (प्रचलित भावों पर)

Per capita gross value of agricultural produce in Rs. (at current prices)

| Jskh | fityk | उच्चतम मान वाले जनपद | | Rank | District |
|------|------------|---------------------------------|-----------|------|-------------|
| | | Districts having highest values | | | |
| | | 2011-12 | 2014-15 | | |
| 1 | 2 | 3 | 4 | 1 | 2 |
| 1 | ckl xat | 82892.07 | 196353.75 | 1 | Kasganj |
| 2 | gkFkj l | 77813.32 | 176539.40 | 2 | Hathras |
| 3 | ejB | 109233.50 | 161210.16 | 3 | Merrut |
| 4 | cjyh | 125450.40 | 146863.29 | 4 | Bareilly |
| 5 | Q: I[kkckn | 75406.81 | 145104.01 | 5 | Farrukhabad |

निम्नतम मान वाले जनपद

Districts having lowest values

| | | | | | |
|--------------|-----------|----------|----------|----|---------------|
| 75 | cknk | 29322.24 | 24683.78 | 75 | Banda |
| 74 | gehj i j | 34951.35 | 30393.06 | 74 | Hamirpur |
| 73 | egkck | 39767.65 | 36309.47 | 73 | Mahoba |
| 72 | ckS kKEch | 73106.22 | 39249.61 | 72 | Kaushambi |
| 71 | l kuHknz | 55313.71 | 41715.67 | 71 | Sonbhadra |
| mRrj i n's k | | 61623.60 | 77715.20 | | Uttar Pradesh |

44-प्रति हेक्टेयर शुद्ध बोये गये क्षेत्रफल पर कृषि उपज का सकल मूल्य रु0 (प्रचलित भावों पर)

Gross value of agricultural produce per hect. of net area sown in Rs.(at current prices)

| Js kh | ftyk | उच्चतम मान वाले जनपद | | Rank | District |
|-------|---------|---------------------------------|-----------|------|----------|
| | | Districts having highest values | | | |
| | | 2011-12 | 2014-15 | | |
| 1 | 2 | 3 | 4 | 1 | 2 |
| 1 | dkl xat | 144024.07 | 366398.41 | 1 | Kasganj |
| 2 | gkFkj l | 123067.06 | 292463.03 | 2 | Hathras |
| 3 | eşB | 166907.87 | 247181.12 | 3 | Meerut |
| 4 | cj syh | 205397.98 | 241858.62 | 4 | Bareilly |
| 5 | Jkei j | 106559.84 | 228481.01 | 5 | Rampur |

निम्नतम मान वाले जनपद

Districts having lowest values

| | | | | | |
|----|--------------|----------|-----------|-----|---------------|
| 75 | cknk | 36577.25 | 32042.15 | 46- | Banda |
| 74 | getlj i j | 41009.73 | 38795.33 | 75- | Hamirpur |
| 73 | egkck | 53941.54 | 51915.30 | 44- | Mahoba |
| 72 | l kuHknz | 66006.38 | 52813.25 | 74- | Sonbhadra |
| 71 | ckS kKEch | 96685.74 | 65653.44 | 45- | Kaushambi |
| | mRrj i ns' k | 95378.28 | 122425.78 | | Uttar Pradesh |

45- ऋण जमा अनुपात

Credit deposit ratio

| Js kh | ftyk | उच्चतम मान वाले जनपद | | Rank | District |
|-------|-------------|---------------------------------|---------|------|---------------|
| | | Districts having highest values | | | |
| | | 2000-01 | 2016-17 | | |
| 1 | 2 | 3 | 4 | 1 | 2 |
| 1 | ललितपुर | 31.98 | 76.88 | 1 | Lalitpur |
| 2 | l #ky | .. | 76.23 | 2 | Sambhal |
| 3 | eřt QQj uxj | 40.17 | 75.57 | 3 | Muzaffarnagar |
| 4 | i hyhHkhr | 42.19 | 74.10 | 4 | Pilibhit |
| 5 | [khj h | 47.17 | 72.17 | 5 | Kheri |

निम्नतम मान वाले जनपद

Districts having lowest values

| | | | | | |
|----|--------------|-------|-------|----|---------------|
| 75 | vktex<+ | 12.40 | 16.68 | 75 | Azamgarh |
| 74 | cfy: k | 14.17 | 18.10 | 74 | Ballia |
| 73 | eĀ | 12.02 | 18.40 | 73 | Mau |
| 72 | i rki x<+ | 16.97 | 20.61 | 72 | Pratapgarh |
| 71 | tKui j | 16.61 | 21.02 | 71 | Jaunpur |
| | mRrj i ns' k | 28.82 | 39.41 | | Uttar Pradesh |

46- i fr 0; fDr fuoy ?kjsy mRi kn #0 Wi pfyr Hkkoka i j½

**Per capita net domestic product in Rs.
(at current prices)**

| Jskh | ftyk | उच्चतम मान वाले जनपद | | Rank | District |
|------|-----------|---------------------------------|-----------|------|-----------|
| | | Districts having highest values | | | |
| | | 2011-12 | 2014-15 | | |
| 1 | 2 | 3 | 4 | 1 | 2 |
| 1 | xkfeq uxj | 248919.00 | 376782.00 | 1 | G.B.Nagar |
| 2 | vkxjk | 47559.00 | 85496.00 | 2 | Agra |
| 3 | ejB | 59300.00 | 85421.00 | 3 | Meerut |
| 4 | gki M+ | 45465.00 | 73523.00 | 4 | Hapur |
| 5 | y[kuÅ | 54682.00 | 65450.00 | 5 | Lucknow |

निम्नतम मान वाले जनपद

Districts having lowest values

| | | | | | |
|----|---------------|----------|----------|----|------------------|
| 75 | l rdchj uxj | 17159.00 | 21269.00 | 75 | Sant Kabir Nagar |
| 74 | cyjkei j | 21262.00 | 21415.00 | 74 | Balrampur |
| 73 | cgj kbp | 16993.00 | 21825.00 | 73 | Bahraich |
| 72 | i rki x<+ | 15524.00 | 22124.00 | 72 | Pratapgarh |
| 71 | fl) kFkz uxj | 17578.00 | 23375.00 | 71 | Siddharth Nagar |
| | mRrj i n's k | 32002.00 | 43861.00 | | Uttar Pradesh |

भाग-3

PART-3

उत्तर प्रदेश के जिलों तथा आर्थिक संभागों की सेक्टरवार श्रेणी निर्धारण की प्रक्रिया

- 1- उत्तर प्रदेश के कुल 75 जनपदों को चार संभागों यथा-पश्चिमी संभाग, केन्द्रीय संभाग, बुन्देलखण्ड संभाग व पूर्वी संभाग में विभक्त किया गया है।
 - 2- पश्चिमी संभाग में कुल 30 जनपद, केन्द्रीय संभाग में कुल 10 जनपद, बुन्देलखण्ड संभाग में कुल 07 जनपद तथा पूर्वी संभाग में कुल 28 जनपद हैं।(संलग्नक-1)
 - 3- इस प्रकाशन के प्रथम भाग में विकास के विभिन्न मूलभूत पहलुओं जैसे जनसंख्या, स्वास्थ्य, शिक्षा, अवस्थापना सुविधाओं, कृषि, 'पशुपालन एवं मत्स्य पालन', उद्योग, 'बैंकिंग, वित्त एवं सहकारिता', 'रोजगार एवं मानवशक्ति' तथा आय से सम्बन्धित आँकड़ों पर आधारित कुल 125 विकासगत संकेतक प्रस्तुत किये गये हैं। प्रदेश की अन्तर्क्षेत्रीय विषमताओं के अध्ययन हेतु जिलेवार विकास संकेतकों के साथ ही आर्थिक क्षेत्रवार संकेतक भी प्रदर्शित किये गये हैं ।
 - 4- विकास के 10 महत्वपूर्ण मूलभूत पहलुओं यथा (1)स्वास्थ्य (2)शिक्षा (3)अवस्थापना सुविधाओं (4) कृषि (5)पशुपालन एवं मत्स्य पालन (6) उद्योग (7) बैंकिंग व वित्त(8) सहकारिता (9)रोजगार एवं मानवशक्ति तथा (10)आय से संबंधित कुछ चुने हुए विकास संकेतकों (संलग्नक-2) के आधार पर उत्तरप्रदेश के समस्त जनपदों एवं संभागों का सेक्टरवार श्रेणीकरण कर उनमें हुए विकास की स्थिति को जानने का प्रयास किया गया है। इसके लिए निम्न प्रक्रिया अपनायी गयी है-
- 4.1 उत्तर प्रदेश के विकास संकेतक के मान को तुलना का आधार माना गया है।
 - 4.2 प्रत्येक जिले/संभाग के विकास संकेतक के मान की तुलना उत्तर प्रदेश के विकास संकेतक के मान से कर जिले/संभाग का श्रेणीकरण किया गया है।
 - 4.2.1 यदि किसी जिले/संभाग के विकास संकेतक का मान उत्तर प्रदेश के विकास संकेतक के मान के बराबर अर्थात् उसका 100 प्रतिशत है अथवा उससे अधिक है, तो उसे श्रेणी "A" मानते हुए तीन अंक दिए गये हैं।

4.2.2 यदि किसी जिले/संभाग के विकास संकेतक का मान उत्तर प्रदेश के विकास संकेतक के मान के 100 प्रतिशत से कम तथा 80 प्रतिशत अथवा उससे अधिक है, तो उसे श्रेणी "B" मानते हुए दो अंक दिए गये हैं।

4.2.3 यदि किसी जिले/संभाग के विकास संकेतक का मान उत्तर प्रदेश के विकास संकेतक के मान के 80 प्रतिशत से कम तथा 60 प्रतिशत अथवा उससे अधिक है, तो उसे श्रेणी "C" मानते हुए एक अंक दिए गये हैं।

4.2.4 यदि किसी जिले/संभाग के विकास संकेतक का मान उत्तर प्रदेश के विकास संकेतक के मान के 60 प्रतिशत से कम है, तो उसे श्रेणी "D" मानते हुए शून्य अंक दिए गये हैं।

Process of determining sector wise Ranking /Grading of districts and regions of Uttar Pradesh

1-75 districts of Uttar-Pradesh are divided in four regions viz. western region, central region, Bundelkhand region and Eastern region.

2-There are 30 districts in western region ,10 districts in central region, 07 districts in Bundelkhand and 28 districts in Eastern region.

3-125 developmental indicators regarding fundamental aspects of development such as Population, Health, Education, Infrastructural Facilities, Agriculture, 'Animal Husbandry and Fisheries', Industry, 'Banking, Finance and Co-operation', 'Employment & Manpower' and Income have been presented in the first part. To study the intra-regional disparities of the state, region wise indicators are also presented along with district wise indicators.

4-Based on some selected development indicators (Encl.-2) regarding 10 important fundamental aspects of development viz. (1) Health (2) Education (3) Infrastructural Facilities (4) Agriculture (5) Animal Husbandry and Fisheries (6) Industry (7) Banking and Finance (8) Co-operation (9) Employment & Manpower and (10) Income, all districts and regions of Uttar Pradesh are given sector wise ranking/grading in an attempt to understand the level of development there. For this following method has been adopted.

4.1- The value of development indicator of Uttar Pradesh is taken as base of comparison.

4.2- Every district /region has been ranked/graded by comparing the value of their development indicator with the value of development indicator of Uttar Pradesh.

4.2.1- If the value of development indicator of any district/region is equal to or greater than (100% or greater) the value of development indicator of Uttar Pradesh then that district /region is considered as of grade 'A' and 3 marks are allotted to it.

4.2.2-If the value of development indicator of any district/region is equal to or greater than 80% but less than 100% of the value of Uttar Pradesh then that district /region is considered as of grade 'B' and 2 marks are allotted to it.

4.2.3-If the value of development indicator of any district/region is equal to or greater than 60% but less than 80% of the value of Uttar Pradesh then that district /region is considered as of grade 'C' and 1 marks are allotted to it.

4.2.4-If the value of development indicator of any district/region is less than 60% of the value of Uttar Pradesh then that district /region is considered as of grade 'D' and zero marks are allotted to it.

जिलों तथा सम्भागों की विभिन्न सेक्टरों में श्रेणी
GRADING/RANKING OF DISTRICTS AND REGIONS IN DIFFERENT SECTORS

| जिला/सम्भाग | | RANK श्रेणी | | | | | | | | | | District/Region | |
|-------------|---------------|----------------|-----------|----------------------------|-------------|-----------------------------|----------|-------------------|--------------|-----------------------|--------|-----------------|---------------|
| | | स्वास्थ्य | शिक्षा | अवस्थापना सुविधायें | कृषि | पशुपालन एवं मत्स्य पालन | उद्योग | बैंकिंग व वित्त | सहकारिता | रोजगार एवं मानव शक्ति | आय | | |
| | | Health | Education | Infrastructural facilities | Agriculture | Animal Husbandry & Fishries | Industry | Banking & Finance | Co-operation | Employment & Manpower | Income | | |
| | | 1 | 2 | 3 | 4 | 5 | 6 | 7 | 8 | 9 | 10 | | |
| 1- | सहारनपुर | 52 | 46 | 22 | 3 | 35 | 25 | 15 | 12 | 61 | 5 | 1- | Saharanpur |
| 2- | मुजफ्फरनगर | 45 | 63 | 28 | 20 | 17 | 19 | 7 | 56 | 61 | 13 | 2- | Muzaffarnagar |
| 3- | शामली | 64 | 21 | 43 | 50 | 44 | 48 | 24 | 71 | 61 | 26 | 3- | Shamli |
| 4- | बिजनौर | 64 | 39 | 55 | 3 | 35 | 25 | 15 | 32 | 47 | 1 | 4- | Bijnor |
| 5- | मुरादाबाद | 58 | 50 | 51 | 28 | 6 | 4 | 1 | 69 | 47 | 26 | 5- | Moradabad |
| 6- | संभल | 52 | 53 | 71 | 28 | 17 | 56 | 36 | 40 | 47 | 13 | 6- | Sambhal |
| 7- | रामपुर | 58 | 39 | 64 | 18 | 54 | 19 | 31 | 4 | 23 | 5 | 7- | Rampur |
| 8- | अमरोहा | 52 | 8 | 55 | 13 | 54 | 17 | 24 | 56 | 23 | 5 | 8- | Amroha |
| 9- | मेरठ | 69 | 53 | 14 | 8 | 2 | 7 | 1 | 40 | 70 | 5 | 9- | Meerut |
| 10- | बागपत | 37 | 33 | 43 | 52 | 11 | 39 | 15 | 50 | 65 | 26 | 10- | Baghpat |
| 11- | गाजियाबाद | 75 | 72 | 28 | 68 | 24 | 4 | 1 | 71 | 74 | 32 | 11- | Ghaziabad |
| 12- | हापुड | 64 | 68 | 14 | 52 | 11 | 44 | 7 | 62 | 74 | 5 | 12- | Hapur |
| 13- | गौतमबुद्ध नगर | 74 | 46 | 64 | 62 | 61 | 1 | 1 | 50 | 71 | 45 | 13- | G.B.Nagar |
| 14- | बुलन्दशहर | 28 | 33 | 4 | 8 | 57 | 7 | 20 | 8 | 47 | 5 | 14- | Bulandshahr |
| 15- | अलीगढ़ | 69 | 63 | 14 | 20 | 24 | 2 | 12 | 40 | 38 | 13 | 15- | Aligarh |
| 16- | हाथरस | 28 | 21 | 4 | 44 | 72 | 25 | 20 | 4 | 17 | 32 | 16- | Hathras |
| 17- | मथुरा | 52 | 1 | 51 | 47 | 44 | 4 | 7 | 32 | 38 | 13 | 17- | Mathura |
| 18- | आगरा | 69 | 21 | 28 | 47 | 24 | 2 | 1 | 62 | 65 | 19 | 18- | Agra |
| 19- | फिरोजाबाद | 45 | 39 | 9 | 36 | 60 | 21 | 36 | 56 | 55 | 13 | 19- | Firozabad |
| 20- | एटा | 1 | 8 | 14 | 40 | 50 | 30 | 15 | 27 | 38 | 13 | 20- | Etah |
| 21- | कासगंज | 51 | 33 | 28 | 36 | 74 | 71 | 49 | 56 | 38 | 22 | 21- | Kasganj |
| 22- | मैनपुरी | 19 | 8 | 9 | 1 | 57 | 44 | 36 | 27 | 47 | 22 | 22- | Mainpuri |
| 23- | बदायूं | 58 | 63 | 71 | 8 | 57 | 56 | 58 | 15 | 55 | 19 | 23- | Badaun |
| 24- | बरेली | 58 | 63 | 61 | 13 | 44 | 13 | 7 | 23 | 55 | 1 | 24- | Bareilly |
| 25- | पीलीभीत | 28 | 17 | 64 | 3 | 35 | 48 | 31 | 1 | 47 | 1 | 25- | Pilibhit |
| 26- | शाहजहाँपुर | 45 | 39 | 51 | 2 | 11 | 13 | 31 | 32 | 38 | 5 | 26- | Shahjahanpur |

जिलों तथा सम्भागों की विभिन्न सेक्टरों में श्रेणी
GRADING/RANKING OF DISTRICTS AND REGIONS IN DIFFERENT SECTORS

| जिला/सम्भाग | | RANK श्रेणी | | | | | | | | | | District/Region | |
|-------------|--------------|----------------|-----------|----------------------------|-------------|-----------------------------|----------|-------------------|--------------|-----------------------|--------|-----------------|----------------|
| | | स्वास्थ्य | शिक्षा | अवस्थापना सुविधायें | कृषि | पशुपालन एवं मत्स्य पालन | उद्योग | बैंकिंग व वित्त | सहकारिता | रोजगार एवं मानव शक्ति | आय | | |
| | | Health | Education | Infrastructural facilities | Agriculture | Animal Husbandry & Fishries | Industry | Banking & Finance | Co-operation | Employment & Manpower | Income | | |
| | 1 | 2 | 3 | 4 | 5 | 6 | 7 | 8 | 9 | 10 | | | |
| 27- | फर्रुखाबाद | 37 | 33 | 64 | 28 | 8 | 67 | 36 | 15 | 23 | 22 | 27- | Farrukhabad |
| 28- | कन्नौज | 1 | 3 | 36 | 24 | 54 | 25 | 31 | 15 | 35 | 32 | 28- | Kannauj |
| 29- | इटावा | 1 | 8 | 9 | 3 | 24 | 48 | 36 | 15 | 9 | 42 | 29- | Etawah |
| 30- | औरैया | 1 | 21 | 4 | 13 | 35 | 13 | 58 | 40 | 23 | 48 | 30- | Auraiya |
| 31- | खीरी | 52 | 53 | 73 | 13 | 67 | 56 | 36 | 23 | 38 | 5 | 31- | Kheri |
| 32- | सीतापुर | 52 | 53 | 36 | 13 | 35 | 56 | 49 | 40 | 17 | 32 | 32- | Sitapur |
| 33- | हरदोई | 37 | 53 | 64 | 8 | 41 | 39 | 49 | 12 | 23 | 37 | 33- | Hardoi |
| 34- | उन्नाव | 19 | 68 | 51 | 40 | 50 | 7 | 49 | 15 | 9 | 38 | 34- | Unnao |
| 35- | लखनऊ | 64 | 21 | 22 | 66 | 2 | 12 | 12 | 64 | 69 | 48 | 35- | Lucknow |
| 36- | रायबरेली | 1 | 61 | 2 | 57 | 11 | 56 | 36 | 8 | 1 | 53 | 36- | Rae Bareli |
| 37- | कानपुर देहात | 1 | 46 | 9 | 3 | 50 | 7 | 36 | 3 | 17 | 53 | 37- | Kanpur Dehat |
| 38- | कानपुर नगर | 69 | 21 | 28 | 52 | 24 | 11 | 7 | 71 | 71 | 45 | 38- | Kanpur Nagar |
| 39- | फतेहपुर | 19 | 68 | 55 | 28 | 61 | 64 | 49 | 4 | 1 | 64 | 39- | Fatehpur |
| 40- | बाराबंकी | 19 | 61 | 14 | 24 | 8 | 36 | 31 | 15 | 1 | 42 | 40- | Barabanki |
| 41- | जालौन | 1 | 3 | 36 | 47 | 50 | 44 | 24 | 15 | 1 | 26 | 41- | Jalaun |
| 42- | झाँसी | 28 | 17 | 22 | 24 | 66 | 21 | 1 | 56 | 9 | 1 | 42- | Jhansi |
| 43- | ललितपुर | 1 | 21 | 55 | 52 | 69 | 48 | 24 | 50 | 47 | 36 | 43- | Lalitpur |
| 44- | हमीरपुर | 1 | 12 | 28 | 40 | 67 | 34 | 20 | 32 | 1 | 48 | 44- | Hamirpur |
| 45- | महोबा | 1 | 53 | 43 | 71 | 69 | 71 | 24 | 50 | 9 | 39 | 45- | Mahoba |
| 46- | बाँदा | 1 | 3 | 55 | 64 | 69 | 48 | 24 | 64 | 17 | 74 | 46- | Banda |
| 47- | चित्रकूट | 1 | 17 | 61 | 74 | 74 | 36 | 36 | 64 | 23 | 22 | 47- | Chitrakoot |
| 48- | प्रतापगढ़ | 1 | 17 | 22 | 69 | 24 | 64 | 71 | 32 | 9 | 64 | 48- | Pratapgarh |
| 49- | कौशाम्बी | 37 | 53 | 36 | 62 | 44 | 67 | 58 | 15 | 17 | 64 | 49- | Kaushambi |
| 50- | इलाहाबाद | 58 | 50 | 9 | 66 | 11 | 21 | 20 | 27 | 47 | 59 | 50- | Allahabad |
| 51- | फैजाबाद | 28 | 12 | 4 | 28 | 35 | 39 | 49 | 50 | 9 | 39 | 51- | Faizabad |
| 52- | अम्बेदकर नगर | 45 | 3 | 4 | 20 | 17 | 48 | 58 | 27 | 1 | 64 | 52- | Ambedkar Nagar |
| 53- | सुल्तानपुर | 1 | 33 | 14 | 24 | 4 | 30 | 49 | 49 | 9 | 53 | 53- | Sultanpur |
| 54- | अमेठी | 28 | 1 | 2 | 36 | 17 | 30 | 24 | 40 | 9 | 26 | 54- | Amethi |

जिलों तथा सम्भागों की विभिन्न सेक्टरों में श्रेणी
GRADING/RANKING OF DISTRICTS AND REGIONS IN DIFFERENT SECTORS

| जिला/सम्भाग | | RANK श्रेणी | | | | | | | | | | District/Region | |
|-------------|--------------------|----------------|-----------|----------------------------|-------------|-----------------------------|----------|-------------------|--------------|-----------------------|--------|-----------------|--------------------|
| | | स्वास्थ्य | शिक्षा | अवस्थापना सुविधायें | कृषि | पशुपालन एवं मत्स्य पालन | उद्योग | बैंकिंग व वित्त | सहकारिता | रोजगार एवं मानव शक्ति | आय | | |
| | | Health | Education | Infrastructural facilities | Agriculture | Animal Husbandry & Fishries | Industry | Banking & Finance | Co-operation | Employment & Manpower | Income | | |
| | | 1 | 2 | 3 | 4 | 5 | 6 | 7 | 8 | 9 | 10 | | |
| 55- | बहराइच | 73 | 73 | 75 | 28 | 61 | 48 | 58 | 74 | 38 | 64 | 55- | Bahraich |
| 56- | श्रावस्ती | 19 | 21 | 43 | 52 | 61 | 71 | 36 | 69 | 23 | 59 | 56- | Shrawasti |
| 57- | बलरामपुर | 45 | 75 | 74 | 18 | 24 | 39 | 58 | 32 | 35 | 48 | 57- | Balrampur |
| 58- | गोण्डा | 58 | 53 | 43 | 28 | 24 | 39 | 49 | 23 | 23 | 39 | 58- | Gonda |
| 59- | सिद्धार्थ नगर | 19 | 39 | 64 | 28 | 17 | 44 | 71 | 40 | 38 | 74 | 59- | Siddharth Nagar |
| 60- | बस्ती | 1 | 3 | 43 | 36 | 6 | 56 | 71 | 32 | 23 | 26 | 60- | Basti |
| 61- | संतकबीर नगर | 37 | 63 | 55 | 57 | 8 | 25 | 58 | 64 | 23 | 45 | 61- | Sant Kabir Nagar |
| 62- | महाराजगंज | 28 | 71 | 64 | 44 | 24 | 48 | 49 | 50 | 35 | 42 | 62- | Mahrajganj |
| 63- | गोरखपुर | 19 | 12 | 14 | 59 | 1 | 56 | 15 | 40 | 61 | 70 | 63- | Gorakhpur |
| 64- | कुशीनगर | 37 | 21 | 61 | 59 | 24 | 56 | 58 | 64 | 55 | 19 | 64- | Kushinagar |
| 65- | देवरिया | 1 | 12 | 28 | 59 | 17 | 64 | 58 | 12 | 55 | 72 | 65- | Deoria |
| 66- | आजमगढ़ | 1 | 33 | 21 | 40 | 24 | 71 | 58 | 8 | 23 | 72 | 66- | Azamgarh |
| 67- | मऊ | 28 | 39 | 36 | 71 | 17 | 71 | 71 | 1 | 65 | 59 | 67- | Mau |
| 68- | बलिया | 1 | 21 | 43 | 20 | 4 | 67 | 71 | 4 | 55 | 59 | 68- | Ballia |
| 69- | जौनपुर | 37 | 21 | 22 | 51 | 41 | 36 | 58 | 23 | 1 | 70 | 69- | Jaunpur |
| 70- | गाजीपुर | 28 | 50 | 22 | 8 | 41 | 67 | 58 | 8 | 1 | 64 | 70- | Ghazipur |
| 71- | चन्दौली | 19 | 46 | 1 | 64 | 11 | 34 | 58 | 27 | 38 | 53 | 71- | Chandauli |
| 72- | वाराणसी | 64 | 73 | 36 | 75 | 44 | 21 | 12 | 40 | 71 | 53 | 72- | Varanasi |
| 73- | संतरविदास नगर | 37 | 39 | 36 | 71 | 44 | 17 | 36 | 74 | 68 | 59 | 73- | Sant Kavidas Neger |
| 74- | मिर्जापुर | 19 | 12 | 28 | 44 | 61 | 30 | 36 | 32 | 23 | 48 | 74- | Mirzapur |
| 75- | सोनभद्र | 45 | 21 | 43 | 70 | 72 | 13 | 36 | 56 | 17 | 53 | 75- | Sonbhadra |
| | पश्चिमी सम्भाग | 4 | 2 | 1 | 1 | 3 | 1 | 1 | 1 | 4 | 1 | | Western Region |
| | केन्द्रीय सम्भाग | 3 | 2 | 1 | 2 | 1 | 2 | 2 | 2 | 1 | 3 | | Central Region |
| | बुन्देलखण्ड सम्भाग | 1 | 1 | 4 | 3 | 4 | 4 | 3 | 4 | 2 | 2 | | Bundelkhand Region |
| | पूर्वी सम्भाग | 1 | 4 | 1 | 4 | 2 | 3 | 4 | 3 | 2 | 4 | | Eastern Region |
| | उत्तर प्रदेश | - | - | - | - | - | - | - | - | - | - | | Uttar Pradesh |

समस्त सेक्टरों के विकास संकेतको पर आधारित जिलों/संभागों का श्रेणीकरण

Ranking/Grading of districts and regions based on selected development indicators of all Sectors

| जिला/संभाग | NO OF INDICATORS | MAXIMUM MARKS* | MARKS OBTAINED ** | PERCENTAGE*** | RANK | District/Region | | |
|------------|-------------------|-------------------|-------------------|---------------|--------|-----------------|-----|---------------|
| | संकेतको की संख्या | अधिकतम प्राप्तांक | प्राप्तांक | प्रतिशत | श्रेणी | | | |
| | 1 | 2 | 3 | 4 | 5 | | | |
| 1- | सहारनपुर | 118 | 354 | 256 | 72.32 | 9 | 1- | Saharanpur |
| 2- | मुजफ्फरनगर | 118 | 354 | 247 | 69.77 | 23 | 2- | Muzaffarnagar |
| 3- | शामली | 118 | 354 | 216 | 61.02 | 57 | 3- | Shamli |
| 4- | बिजनौर | 118 | 354 | 249 | 70.34 | 17 | 4- | Bijnor |
| 5- | मुरादाबाद | 118 | 354 | 248 | 70.06 | 20 | 5- | Moradabad |
| 6- | संभल | 118 | 354 | 226 | 63.84 | 46 | 6- | Sambhal |
| 7- | रामपुर | 118 | 354 | 249 | 70.34 | 17 | 7- | Rampur |
| 8- | अमरोहा | 118 | 354 | 250 | 70.62 | 16 | 8- | Amroha |
| 9- | मेरठ | 118 | 354 | 259 | 73.16 | 5 | 9- | Meerut |
| 10- | बागपत | 118 | 354 | 230 | 64.97 | 40 | 10- | Baghpat |
| 11- | गाजियाबाद | 118 | 354 | 207 | 58.47 | 67 | 11- | Ghaziabad |
| 12- | हापुड़ | 118 | 354 | 219 | 61.86 | 53 | 12- | Hapur |
| 13- | गौतमबुद्ध नगर | 118 | 354 | 209 | 59.04 | 64 | 13- | G.B.Nagar |
| 14- | बुलन्दशहर | 118 | 354 | 271 | 76.55 | 1 | 14- | Bulandshahr |
| 15- | अलीगढ़ | 118 | 354 | 257 | 72.60 | 6 | 15- | Aligarh |
| 16- | हाथरस | 118 | 354 | 247 | 69.77 | 23 | 16- | Hathras |
| 17- | मथुरा | 118 | 354 | 257 | 72.60 | 6 | 17- | Mathura |
| 18- | आगरा | 118 | 354 | 246 | 69.49 | 26 | 18- | Agra |
| 19- | फिरोजाबाद | 118 | 354 | 237 | 66.95 | 32 | 19- | Firozabad |
| 20- | एटा | 118 | 354 | 256 | 72.32 | 9 | 20- | Etah |
| 21- | कासगंज | 118 | 354 | 212 | 59.89 | 61 | 21- | Kasganj |
| 22- | मैनपुरी | 118 | 354 | 254 | 71.75 | 12 | 22- | Mainpuri |
| 23- | बदायूँ | 118 | 354 | 222 | 62.71 | 50 | 23- | Badaun |
| 24- | बरेली | 118 | 354 | 248 | 70.06 | 20 | 24- | Bareilly |
| 25- | पीलीभीत | 118 | 354 | 255 | 72.03 | 11 | 25- | Pilibhit |
| 26- | शाहजहाँपुर | 118 | 354 | 260 | 73.45 | 4 | 26- | Shahjahanpur |
| 27- | फर्रुखाबाद | 118 | 354 | 239 | 67.51 | 31 | 27- | Farrukhabad |

समस्त सेक्टरों के विकास संकेतको पर आधारित जिलों/संभागों का श्रेणीकरण

Ranking/Grading of districts and regions based on selected development indicators of all Sectors

| जिला/संभाग | NO OF INDICATORS | MAXIMUM MARKS* | MARKS OBTAINED ** | PERCENTAGE*** | RANK | District/Region | | |
|------------|-------------------|-------------------|-------------------|---------------|--------|-----------------|-----|----------------|
| | संकेतको की संख्या | अधिकतम प्राप्तांक | प्राप्तांक | प्रतिशत | श्रेणी | | | |
| | 1 | 2 | 3 | 4 | 5 | | | |
| 28- | कन्नौज | 118 | 354 | 252 | 71.19 | 15 | 28- | Kannauj |
| 29- | इटावा | 118 | 354 | 257 | 72.60 | 6 | 29- | Etawah |
| 30- | औरैया | 118 | 354 | 253 | 71.47 | 14 | 30- | Auraiya |
| 31- | खीरी | 118 | 354 | 224 | 63.28 | 48 | 31- | Kheri |
| 32- | सीतापुर | 118 | 354 | 234 | 66.10 | 38 | 32- | Sitapur |
| 33- | हरदोई | 118 | 354 | 237 | 66.95 | 32 | 33- | Hardoi |
| 34- | उन्नाव | 118 | 354 | 242 | 68.36 | 30 | 34- | Unnao |
| 35- | लखनऊ | 118 | 354 | 224 | 63.28 | 48 | 35- | Lucknow |
| 36- | रायबरेली | 118 | 354 | 236 | 66.67 | 34 | 36- | Rae Bareli |
| 37- | कानपुर देहात | 118 | 354 | 262 | 74.01 | 2 | 37- | Kanpur Dehat |
| 38- | कानपुर नगर | 118 | 354 | 220 | 62.15 | 51 | 38- | Kanpur Nagar |
| 39- | फतेहपुर | 118 | 354 | 218 | 61.58 | 54 | 39- | Fatehpur |
| 40- | बाराबंकी | 118 | 354 | 248 | 70.06 | 20 | 40- | Barabanki |
| 41- | जालौन | 118 | 354 | 249 | 70.34 | 17 | 41- | Jalaun |
| 42- | झाँसी | 118 | 354 | 254 | 71.75 | 12 | 42- | Jhansi |
| 43- | ललितपुर | 118 | 354 | 216 | 61.02 | 57 | 43- | Lalitpur |
| 44- | हमीरपुर | 118 | 354 | 236 | 66.67 | 34 | 44- | Hamirpur |
| 45- | महोबा | 118 | 354 | 201 | 56.78 | 72 | 45- | Mahoba |
| 46- | बाँदा | 118 | 354 | 203 | 57.34 | 71 | 46- | Banda |
| 47- | चित्रकूट | 118 | 354 | 205 | 57.91 | 69 | 47- | Chitrakoot |
| 48- | प्रतापगढ़ | 118 | 354 | 218 | 61.58 | 54 | 48- | Pratapgarh |
| 49- | कौशाम्बी | 118 | 354 | 210 | 59.32 | 63 | 49- | Kaushambi |
| 50- | इलाहाबाद | 118 | 354 | 225 | 63.56 | 47 | 50- | Allahabad |
| 51- | फैजाबाद | 118 | 354 | 244 | 68.93 | 28 | 51- | Faizabad |
| 52- | अम्बेदकर नगर | 118 | 354 | 244 | 68.93 | 28 | 52- | Ambedkar Nagar |
| 53- | सुल्तानपुर | 118 | 354 | 247 | 69.77 | 23 | 53- | Sultanpur |
| 54- | अमेठी | 118 | 354 | 262 | 74.01 | 2 | 54- | Amethi |
| 55- | बहराइच | 118 | 354 | 178 | 50.28 | 75 | 55- | Bahraich |

समस्त सेक्टरों के विकास संकेतको पर आधारित जिलों/संभागों का श्रेणीकरण

Ranking/Grading of districts and regions based on selected development indicators of all Sectors

| जिला/संभाग | NO OF INDICATORS | MAXIMUM MARKS* | MARKS OBTAINED ** | PERCENTAGE*** | RANK | District/Region | | |
|------------|-------------------|-------------------|-------------------|---------------|--------|-----------------|-----|--------------------|
| | संकेतको की संख्या | अधिकतम प्राप्तांक | प्राप्तांक | प्रतिशत | श्रेणी | | | |
| | 1 | 2 | 3 | 4 | 5 | | | |
| 56- | श्रावस्ती | 118 | 354 | 205 | 57.91 | 69 | 56- | Shrawasti |
| 57- | बलरामपुर | 118 | 354 | 209 | 59.04 | 64 | 57- | Balrampur |
| 58- | गोण्डा | 118 | 354 | 229 | 64.69 | 43 | 58- | Gonda |
| 59- | सिद्धार्थ नगर | 118 | 354 | 216 | 61.02 | 57 | 59- | Siddharth Nagar |
| 60- | बस्ती | 118 | 354 | 246 | 69.49 | 26 | 60- | Basti |
| 61- | संतकबीर नगर | 118 | 354 | 216 | 61.02 | 57 | 61- | Sant Kabir Nagar |
| 62- | महराजगंज | 118 | 354 | 212 | 59.89 | 61 | 62- | Mahrajganj |
| 63- | गोरखपुर | 118 | 354 | 230 | 64.97 | 40 | 63- | Gorakhpur |
| 64- | कुशीनगर | 118 | 354 | 217 | 61.30 | 56 | 64- | Kushinagar |
| 65- | देवरिया | 118 | 354 | 220 | 62.15 | 51 | 65- | Deoria |
| 66- | आजमगढ़ | 118 | 354 | 228 | 64.41 | 44 | 66- | Azamgarh |
| 67- | मऊ | 118 | 354 | 207 | 58.47 | 67 | 67- | Mau |
| 68- | बलिया | 118 | 354 | 236 | 66.67 | 34 | 68- | Ballia |
| 69- | जौनपुर | 118 | 354 | 228 | 64.41 | 44 | 69- | Jaunpur |
| 70- | गाजीपुर | 118 | 354 | 235 | 66.38 | 37 | 70- | Ghazipur |
| 71- | चन्दौली | 118 | 354 | 230 | 64.97 | 40 | 71- | Chandauli |
| 72- | वाराणसी | 118 | 354 | 185 | 52.26 | 74 | 72- | Varanasi |
| 73- | संतरविदास नगर | 118 | 354 | 200 | 56.50 | 73 | 73- | Sant Ravidas Nagar |
| 74- | मिर्जापुर | 118 | 354 | 231 | 65.25 | 39 | 74- | Mirzapur |
| 75- | सोनभद्र | 118 | 354 | 208 | 58.76 | 66 | 75- | Sonbhadra |
| | पश्चिमी संभाग | 118 | 354 | 292 | 82.49 | 1 | | Western Region |
| | केन्द्रीय संभाग | 118 | 354 | 284 | 80.23 | 2 | | Central Region |
| | बुन्देलखण्ड संभाग | 118 | 354 | 250 | 70.62 | 4 | | Bundelkhand Region |
| | पूर्वी संभाग | 118 | 354 | 258 | 72.88 | 3 | | Eastern Region |
| | उत्तर प्रदेश | 118 | 354 | 354 | 100.00 | - | | Uttar Pradesh |

LkayXud 1

| Ø-l a | i f' peh EHkkx | dlnh; EHkkx | cflnsy [k. M EHkkx | i woz EHkkx |
|-------|------------------|---------------|----------------------|----------------|
| 1 | l gkj ui g | [khjh | tkyksu | i rki x<+ |
| 2 | ert QQj uxj | l hrki g | >klw h | dks kkEch |
| 3 | 'kkeyh | gj nkbz | yfyri g | bykgkckn |
| 4 | fct ukj | mluko | gehj i g | QStkckn |
| 5 | ej knkckn | y [kuÅ | egkck | vEcndj uxj |
| 6 | l hkj | jk; cjsyh | cknk | l rkuig |
| 7 | g kei g | dkui g ngkr | fp=dw | veBh |
| 8 | vej kgk | dkui g uxj | | cgj kbp |
| 9 | ej B | Qngi g | | JkoLrh |
| 10 | ckxi r | ckj kcdh | | cyj kei g |
| 11 | xkft; kckn | | | xks Mk |
| 12 | gki M+ | | | fl) kFkuxj |
| 13 | xkfred uxj | | | cLrh |
| 14 | cyln' kgj | | | l rdchj uxj |
| 15 | vyhx<+ | | | egj kt xat |
| 16 | gkFkj l | | | xkj [ki g |
| 17 | eFkj k | | | dq khuxj |
| 18 | vxjk | | | nofj; k |
| 19 | fQj kst kckn | | | vktex<+ |
| 20 | , vk | | | eÅ |
| 21 | dki xat | | | cfy; k |
| 22 | eSui gh | | | tkSui g |
| 23 | cnk; W | | | xkthi g |
| 24 | cjsyh | | | plnkSyh |
| 25 | i hyhHkhr | | | okj k. kl h |
| 26 | 'kkg t gklw g | | | l rj fonkl uxj |
| 27 | Q: Z [kkckn | | | fetki g |
| 28 | dUukSt | | | l kuHknz |
| 29 | bVkok | | | |
| 30 | vkj S k | | | |

Enclosure 1

| S.No. | Western Region | Central Region | Bundelkhand Region | Eastern Region |
|--------------|-----------------------|-----------------------|---------------------------|-----------------------|
| 1 | Saharanpur | Kheri | Jalaun | Pratapgarh |
| 2 | Muzaffarnagar | Sitapur | Jhansi | Kaushambi |
| 3 | Shamli | Hardoi | Lalitpur | Allahabad |
| 4 | Bijnor | Unnao | Hamirpur | Faizabad |
| 5 | Moradabad | Lucknow | Mahoba | Ambedkar Nagar |
| 6 | Sambhal | Rae Bareli | Banda | Sultanpur |
| 7 | Rampur | Kanpur Dehat | Chitrakoot | Amethi |
| 8 | Amroha | Kanpur Nagar | | Bahraich |
| 9 | Meerut | Fatehpur | | Shrawasti |
| 10 | Baghpat | Barabanki | | Balrampur |
| 11 | Ghaziabad | | | Gonda |
| 12 | Hapur | | | Siddharth Nagar |
| 13 | G.B.Nagar | | | Basti |
| 14 | Bulandshahr | | | Sant Kabir Nagar |
| 15 | Aligarh | | | Mahrajganj |
| 16 | Hathras | | | Gorakhpur |
| 17 | Mathura | | | Kushinagar |
| 18 | Agra | | | Deoria |
| 19 | Firozabad | | | Azamgarh |
| 20 | Etah | | | Mau |
| 21 | Kasganj | | | Ballia |
| 22 | Mainpuri | | | Jaunpur |
| 23 | Badaun | | | Ghazipur |
| 24 | Bareilly | | | Chandauli |
| 25 | Pilibhit | | | Varanasi |
| 26 | Shahjahanpur | | | Sant Ravidas Nagar |
| 27 | Farrukhabad | | | Mirzapur |
| 28 | Kannauj | | | Sonbhadra |
| 29 | Etawah | | | |
| 30 | Auraiya | | | |

LkayXud -2

| Ø-l a | L DVj@fodkl l dnd |
|-------|---|
| 1& | LokLF; |
| 1.1 | ifr yk[k tul a; k ij , yki \$FKdfpfdRI ky; ka@ vKSk/kky; ka dh l a; k/i i kO Loko dlnz l fgr½ |
| 1.2 | ifr yk[k tul a; k ij , yki \$FKd fpfdRI ky; ka@ vKSk/kky; ka ea 'kS ; kvka dh l a; k/i kOLoko dlnz l fgr½ |
| 1.3 | ifr yk[k tul a; k ij vk; pfrnd@; ukuh@gkE; ki \$FKd fpfdRI ky; ka@vKSk/kky; ka dh l a; k |
| 1.4 | ifr yk[k tul a; k ij i kFkfed LokLF; dlnka dh l a; k |
| 1.5 | ifr yk[k tul a; k ij ekr , oa f'k'kq dY; k.k dlnka@mi dlnka dh l a; k |
| 1.6 | is ty l fo/kk; Ør etjka dk dyy etjka dh l a; k l s ifr'kr |
| 2& | f'k{kk |
| 2.1 | dyy l k{kjrk nj |
| 2.2 | i#k l k{kjrk nj |
| 2.3 | L=h l k{kjrk nj |
| 2.4 | ifr yk[k tul a; k ij fo ky; ka dh l a; k &tifu; j cfl d fo ky; |
| 2.5 | ifr yk[k tul a; k ij fo ky; ka dh l a; k&l hfuz; j cfl d fo ky; |
| 2.6 | ifr yk[k tul a; k ij fo ky; ka dh l a; k &mPprj ek/; fed fo ky; |
| 2.7 | fofHku 'kF{k d Lrjka ij ifr v/; ki d Nk= l a; k&tifu; j cfl d fo ky; |
| 2.8 | fofHku 'kF{k d Lrjka ij ifr v/; ki d Nk= l a; k &l hfuz; j cfl d fo ky; |
| 2.9 | fofHku 'kF{k d Lrjka ij ifr v/; ki d Nk= l a; k &mPprj ek/; fed fo ky; |
| 2.1'0 | Nk= ukekdu vuq kr& tifu; j cfl d fo ky; |
| 2.11 | Nk= ukekdu vuq kr&l hfuz; j cfl d fo ky; |
| 2.12 | i <kb l chp es NkMuz dh nj&tifu; j cfl d fo ky; |
| 2.13 | i <kb l chp es NkMuz dh nj&l hfuz; j cfl d fo ky; |
| 2.14 | vuq ifr tkfr l k{kjrk ifr'kr |
| 2.15 | ifr yk[k tul a; k ij vK kfxd if'k{k.k l d.Fkkuka dh l a; k |
| 2.16 | ifr yk[k tul a; k ij cgy/kzkh rdudh l d.Fkkuka ki klyhVfDud½ dh l a; k |
| 3& | voLFkki uk l fo/kk; a |
| 3.1 | ifr yk[k tul a; k ij ykOfuOfu0 ds v/khu dyy i Ddh l Melka dh yEckbl |
| 3.2 | ifr gtj oxl fd0eh0 ij ykOfuOfu0 ds v/khu dyy i Ddh l Melka dh yEckbl |
| 3.3 | ifr yk[k tul a; k ij dyy i Ddh l Melka dh yEckbl |
| 3.4 | ifr gtj oxl fd0 eh0 ij dyy i Ddh l Melka dh yEckbl |

LkayXud -2

| Ø-l a | L DVj@fodkl l dnd |
|-------|---|
| 3.5 | ifr 0; fDr fo qr mi Hkksx |
| 3.6 | dy mi HkDr fo qr ea l s dfk ea mi HkDr fo qr dk ifr'kr |
| 3.7 | m ksx ea mi HkDr fo qr dk dy fo qr mi Hkksx l s ifr'kr |
| 3.8 | ?kjsy mi ; ks ea iz Dr fo qr dk dy fo qr mi Hkksx l s ifr'kr |
| 3.9 | fo qr hdr xkela dk dy vkckn xkela l s ifr'kr |
| 3.1'0 | ifr yk[k tul a[; k ij ,y0ih0th0 mi HkDrk |
| 3.11 | ifr yk[k tul a[; k ij ekckby duD'kuka dh l a[; k ch-, l-, u-, y½ |
| 3.12 | ifr yk[k tul a[; k ij Mkd ?kjka dh l a[; k |
| 4 & | dfk |
| 4.1 | 'k) fl fpr {ks=Qy dk 'k) cks s x; s {ks=Qy l s ifr'kr |
| 4.2 | dy fl fpr {ks=Qy dk dy cks s x; s {ks=Qy l s ifr'kr |
| 4.3 | jkT; ea dy ifEi xa l Mka@uydii ka dk tui nokj ifr'kr forj.k & futh ifEi x l V@uydii |
| 4.4 | jkT; ea dy ifEi xa l Mka@uydii ka dk tui nokj ifr'kr forj.k & jktdh; uydii |
| 4.5 | l kxokj 'k) fl fpr {ks=Qy dk 'k) fl fpr {ks=Qy l s ifr'kr&ugj |
| 4.6 | l kxokj 'k) fl fpr {ks=Qy dk 'k) fl fpr {ks=Qy l s ifr'kr&jktdh; uydii |
| 4.7 | l kxokj 'k) fl fpr {ks=Qy dk 'k) fl fpr {ks=Qy l s ifr'kr&futh uydii |
| 4.8 | l kxokj 'k) fl fpr {ks=Qy dk 'k) fl fpr {ks=Qy l s ifr'kr&vL; òkr |
| 4.9 | tkrka dk vkr r vkdkj %dy½ |
| 4.1'0 | 'k) cks s x; s {ks=Qy dk dfk ; kX; Hkfe l s ifr'kr |
| 4.11 | Ql y l ?kurk |
| 4.12 | ifr gDV s j l dy cks s {ks=Qy ij dy mojd forj.k%fd0xk0% |
| 4.13 | ifr yk[k gD 'k) cks s x; s {ks=Qy ij fofu; fer ef.M; ka dh l a[; k |
| 4.14 | ifr xkeh.k 0; fDr ij 'k) cks k x; k {ks=Qy |
| 4.15 | ifrofnr {ks=Qy dk lkn s k ds ifrofnr {ks=Qy l s ifr'kr |
| 4.16 | Å l j rFk dfk ds v; kX; Hkfe dk ifrofnr {ks=Qy l s ifr'kr |
| 4.17 | 'k) cks s x; s {ks=Qy dk dy ifrofnr {ks=Qy l s ifr'kr |
| 4.18 | ou ds vlr xr {ks=Qy dk dy ifrofnr {ks=Qy l s ifr'kr |
| 4.19 | dfk ; kX; Hkfe dk ifrofnr {ks=Qy l s ifr'kr |
| 4.2'0 | ifr VDVj ij l dy cks s x; s {ks=Qy dh mi yC/krkkg0% |

LkayXud -2

| Ø-l a | L DVj@fodkl l dnd |
|-------|---|
| 4.21 | vks r mi t%dy [kk klu% %dVvy ifr gDVs j% |
| 4.22 | vks r mi t%g% %dVvy ifr gDVs j% |
| 4.23 | vks r mi t%pkoy% %dVvy ifr gDVs j% |
| 4.24 | vks r mi t%vky% %dVvy ifr gDVs j% |
| 4.25 | vks r mi t%fygu% %dVvy ifr gDVs j% |
| 4.26 | vks r mi t%xluk% %dVvy ifr gDVs j% |
| 4.27 | ifr 0; fDr [kk klu dk mRi knu %fd0xk0% |
| 4.28 | ifr 0; fDr nygu dk mRi knu%fd0xk0% |
| 4.29 | l dy cks s x; s {ks=Oy ea [kjhQ Ql yka ds {ks=Oy dk ifr'kr vdk |
| 4.3'0 | l dy cks s x; s {ks=Oy ea jch Ql yka ds {ks=Oy dk ifr'kr vdk |
| 4.31 | okf. kFT; d Ql yka ds vrazr {ks=Oy dk l dy cks s x; s {ks=Oy l s ifr'kr |
| 4.32 | dy vo'k'k ty dk dy Hkifexr ty l s ifr'kr |
| 5- | i'k'kyu , ea eRL: ikyu |
| 5.1 | ifr l ks i'k'ku l a[: k ij 'kq' cks k x; k {ks=Oy (gDVs j) |
| 5.2 | ifr i'k'ku l a[: k ij tul a[: k |
| 5.3 | ifr yk[k i'k'ku ij i'k'k'fpfdRI ky; |
| 5.4 | ifr yk[k i'k'ku ij i'k'ku fodkl dlnz @i'k'kyu dlnz |
| 5.5 | ifr nq'kk# i'k'ka ij tul a[: k |
| 5.6 | ifr yk[k nq'kk# i'k'ka ij df=e xHkz'kku dlnz@ mi dlnz |
| 5.7 | ifr yk[k nq'kk# i'k'ka ij nq'k mRi knu l gdkjh l febr; ka dha l a[: k |
| 5.8 | ifr g0 foHkxh; eRL: ikyu {ks= ij eRL: mRi knu %fd0xk0% |
| 5.9 | ifr 0; fDr nq'k mi yC/krk |
| 5.1'0 | i'k'ku ?kuRo |
| 6- | m ksx |
| 6.1 | ifr yk[k tul a[: k ij vks kfxd {ks=ka dh l a[: k |
| 6.2 | ifr yk[k tul a[: k ij y?kq m kska dh l a[: k |
| 6.3 | i atidr dk; jr dkj [kkuka ea ifr Jfed 'kq) vkof/kr eW; %000: 0% |
| 6.4 | ifr yk[k tul a[: k ij i atidr dk; jr dkj [kkuka ea yxs de'pkfj; ka dh l a[: k |
| 6.5 | ifr 0; fDr vks kfxd mRi knu dk l dy eW; %: 0% |

LkayXud -2

| Ø-l a | L DVj @fodkl l d r d |
|--------------|--|
| 6.6 | ifr yk[k tul a]; k ij iathdr dk; j r dkj [kkuka dh l a]; k |
| 6.7 | iathdr dk; j r dkj [kkuka dk ftyokj ifr'kr forj .k |
| 6.8 | ifr iathdr dk; j r dkj [kkuka ea vkr r Jfed |
| 7- | c f d x , o a f o R r |
| 7.1 | _ . k tek vuq kr |
| 7.2 | ifr yk[k tul a]; k ij vuq ifr okf. k f T; d c d k a dh l a]; k |
| 7.3 | ifr 0; fDr _ . k k # 0 % |
| 7.4 | ifr 0; fDr tek k # 0 % |
| 8- | l g d k f j r k |
| 8.1 | ifr yk[k tul a]; k ij l g d k j h d f " k f o i . k u d t l n k a d h % 0 ; - d t l n i % l a]; k |
| 8.2 | ifr yk[k tul a]; k ij l g d k j h f o i . k u % 0 ; & f o 0 ; % l f e f r ; k a d h l a]; k |
| 8.3 | ifr yk[k xkeh. k tul a]; k ij i k f k f e d d f " k _ . k l f e f r ; k a d h l a]; k |
| 8.4 | ifr yk[k tul a]; k ij l a q r d f " k l g d k j h l f e f r ; k a d h l a]; k |
| 8.5 | ifr yk[k tul a]; k ij l g d k j h d f " k , o a x k e f o d k l c d k a d h l a]; k |
| 8.6 | ifr g t k j o x l f d 0 e h 0 { k s = i j l g d k j h ' k h r x g k a d h l a]; k |
| 8.7 | ifr yk[k tul a]; k ij l g d k j h f o / k k ; u l a u = k a d h l a]; k |
| 8.8 | ifr yk[k g D V s j ' k a c k s x ; s { k 0 i j l g d k j h d f " k f o i . k u d t l n k a d h l a]; k |
| 9- | j k s t x k j , o a e k u o ' k f D r |
| 9.1 | d i y t u l a]; k e a e q]; d e d j k a d k i f r ' k r |
| 9.2 | d f " k e a y x s e q]; d e d j k a d k d i y e q]; d e d j k a l s i f r ' k r |
| 9.3 | d f " k e a y x s e q]; d e d j k a d k d i y t u l a]; k l s i f r ' k r |
| 9.4 | d f " k e a y x s e q]; i # " k d e d j k a d k d i y e q]; i # " k d e d j k a l s i f r ' k r |
| 9.5 | l h e k l r d e d j k a d k d i y d e d j k a l s i f r ' k r |
| 9.6 | e q]; d " k d k a d k d i y e q]; d e d j k a l s i f r ' k r |
| 9.7 | e q]; d f " k J f e d k a d k d i y e q]; d e d j k a l s i f r ' k r |
| 9.8 | i k f j o k f j d m k x e a y x s e q]; d e d j k a d k d i y e q]; d e d j k a l s i f r ' k r |
| 9.9 | v l ; e q]; d e d j k a d k d i y e q]; d e d j k a l s i f r ' k r |
| 9.1'0 | d i y d e d j k a d k d e d j k a l s i f r ' k r |
| 9.11 | v u q i f r t k f r d s e q]; d e d j k a d k d i y e q]; d e d j k a l s i f r ' k r |

LkayXud -2

| क्र.सं. | <u>L DVj@fodkl l dnd</u> |
|--------------|--|
| 10- | vk: |
| 10.1 | ifr 0; fDr df'k mi t dk l dy eW; %0% |
| 10.2 | ifr xkeh.k 0; fDr ij df'k mi t dk l dy eW; %0% |
| 10.3 | ifr gDVsj l dy cks s x; s {ks=Qy ij df'k mi t dk l dy eW; #0 |
| 10.4 | ifr gDVsj 'k) cks s x; s {ks=Qy ij df'k mi t dk l dy eW; #0 |
| 10.5 | fuoy ?kjsy mRi kn dk ifr'kr vl k |
| 10.6 | ifr df'k dehl ij df'k mi t dk l dy eW; %0 eW |
| 10.7 | ifr 0; fDr fuoy ?kjsy mRi kn %0% |
| 10.8 | ifr 0; fDr ftyk ; ktuk 0; ; %0% |
| 10.9 | fuoy ?kjsy mRi kn %i pfyr Hkkoka ij %dk ifr'kr forj.k & ikFkfed [k.M |
| 10.10 | fuoy ?kjsy mRi kn %i pfyr Hkkoka ij %dk ifr'kr forj.k & f}rh; d [k.M |
| 10.11 | fuoy ?kjsy mRi kn %i pfyr Hkkoka ij %dk ifr'kr forj.k & rrrh; d [k.M |

Enclosure-2

| S.No. | <u>Sector/Development Indicators</u> |
|--------------|---|
| 1- | <u>Health</u> |
| 1.1 | No. of Allopathic hospitals/dispensaries per lakh of population (including P.H.Cs.) |
| 1.2 | No. of beds in Allopathic hospitals/dispensaries per lakh of population (including P.H.Cs.) |
| 1.3 | No. of Ayurvedic / Homeopathic / Unani hospitals/ dispensaries per lakh of population |
| 1.4 | No. of P.H.Cs. per lakh of population |
| 1.5 | No. of M.C.H. centres/sub centres per lakh of population |
| 1.6 | Percentage of hamlets with drinking water facilities to total no. of hemlets |
| 2- | <u>Education</u> |
| 2.1 | Total Literacy rate |
| 2.2 | Male Literacy rate |
| 2.3 | Female Literacy rate |
| 2.4 | No. of School per lakh of population-J.B.S |
| 2.5 | No. of School per lakh of population -S. B.S |
| 2.6 | No. of School per lakh of population- H.S.S |
| 2.7 | Pupil Teacher ratio at different educational levels -J. B. S |
| 2.8 | Pupil Teacher ratio at different educational levels-S.B.S |
| 2.9 | Pupil Teacher ratio at different educational levels--H.S.S |
| 2.1'0 | Student Enrolment ratio-J.B.S |
| 2.11 | Student Enrolment ratio-S.B.S |
| 2.12 | Drop out rate-J.B.S. |
| 2.13 | Drop out rate-S.B.S. |
| 2.14 | S.C. literacy rate |
| 2.15 | No. of I.T.Is per lakh population |
| 2.16 | No. of polytechnics per lakh population |
| 3- | <u>Infrastructural Facilities</u> |
| 3.1 | Length of P.W.D Pucca roads per lakh population |
| 3.2 | Length of P.W.D Pucca roads per thousand Sq. Km. |
| 3.3 | Total length of pucca roads per lakh population |
| 3.4 | Total length of pucca roads per thousand Sq. Km. |

Enclosure-2

| S.No. | <u>Sector/Development Indicators</u> |
|--------------|--|
| 3.5 | Per capita electricity consumption(K.W.H.) |
| 3.6 | Percentage of electricity consumption in Agriculture sector to total consumption |
| 3.7 | Percentage of electricity consumption in industry to total consumption |
| 3.8 | Percentage of domestic electricity consumption to total consumption |
| 3.9 | Percentage of electrified villages to total inhabited villages |
| 3.1'0 | No.of L.P.G.consumers per lakh of population |
| 3.11 | No. of mobile connections per lakh of population (B.S.N.L.) |
| 3.12 | No. of post offices per lakh of population |
| 4-- | <u>Agriculture</u> |
| 4.1 | Percentage of net irrigated area to net area sown |
| 4.2 | Percentage of gross irrigated area to gross area sown |
| 4.3 | Districtwise percentage distribution of total pumping sets/tubewells -Private pumping sets/tubewells |
| 4.4 | Districtwise percentage distribution of total pumping sets/tubewells - Govt. tubewells |
| 4.5 | Percentage of net irrigated area by different sources to total net irrigated area-Canal |
| 4.6 | Percentage of net irrigated area by different sources to total net irrigated area-Govt. tubewells |
| 4.7 | Percentage of net irrigated area by different sources to total net irrigated area-Private tubewells |
| 4.8 | Percentage of net irrigated area by different sources to total net irrigated area-Other sources |
| 4.9 | Average size of holdings (Total) |
| 4.1'0 | Percentage of net area sown to culturable land |
| 4.11 | Cropping intensity |
| 4.12 | Distribution of total fertilizer per hec. of gross area sown (K.g.) |
| 4.13 | No. of regulated mandis per lakh hec. of net area sown |
| 4.14 | Net area sown per rural person |
| 4.15 | Percentage of reporting area to state's reporting area |
| 4.16 | Percentage of barren and uncultivable land to reporting area |
| 4.17 | Percentage of net area sown to total reporting area |
| 4.18 | Percentage of area under forests to total reporting area |
| 4.19 | Percentage of culturable land to total reporting area |
| 4.2'0 | Availability of gross area sown per Tractor (hac.) |

Enclosure-2

| S.No. | <u>Sector/Development Indicators</u> |
|--------------|---|
| 4.21 | productivity of total food grains(Qtls./Hectare) |
| 4.22 | productivity of wheat grains(Qtls./Hectare) |
| 4.23 | productivity of rice grains(Qtls./Hectare) |
| 4.24 | productivity of potatoes grains(Qtls./Hectare) |
| 4.25 | productivity of oil seeds(Qtls./Hectare) |
| 4.26 | productivity of sugarcane (Qtls./Hectare) |
| 4.27 | Per capita production of foodgrains(kg.) |
| 4.28 | Per capita production of pulses (kg.) |
| 4.29 | Percentage share of area under Kharif crops in gross area sown |
| 4.3'0 | Percentage share of area under Rabi crops in gross area sown |
| 4.31 | Percentage of area under commercial crops to gross sown area |
| 4.32 | percentage of total remaining water to total underground water |
| 5- | <u>Animal Husbandry and Fisheries</u> |
| 5.1 | Net area sown per hundred of Livestocks (hac.) |
| 5.2 | Population per Livestocks |
| 5.3 | Vetarinary hospitals per lac of Livestock |
| 5.4 | Livestock development centers per lac of Livestock |
| 5.5 | Population per milch cattle |
| 5.6 | A.I.centres/subcentres per lac of milch cattles |
| 5.7 | No. of Milk productive cooperative societies per lakh of milch cattle |
| 5.8 | Production of Fish per hec. in departmental area of Fisheries(K.g.) |
| 5.9 | Per capita milk availability*(K.g.) |
| 5.1'0 | Livestock density |
| 6- | <u>Industry</u> |
| 6.1 | No. of Industrial areas per lakh of population |
| 6.2 | No. of small scale industries per lakh population |
| 6.3 | Net value added per worker in registered working factories (000 Rs) |
| 6.4 | No. of employees in registered working factories per lakh of population |
| 6.5 | Per capita gross value of industrial production(Rs) |

Enclosure-2

| S.No. | <u>Sector/Development Indicators</u> |
|--------------|---|
| 6.6 | No. of registered working factories per lakh of population |
| 6.7 | Districtwise percentage distribution of registered working factories |
| 6.8 | Average workers per registered working factory |
| 7 - | <u>Banking and Finance</u> |
| 7.1 | Credit deposit ratio |
| 7.2 | No. of scheduled commercial banks per lakh of population |
| 7.3 | Per Capita Credits(Rs.) |
| 7.4 | Per Capita Deposits(Rs.) |
| 8- | <u>Co-operation</u> |
| 8.1 | No. of co-operative agricultural marketing centres(Purchase centres) per lakh of population |
| 8.2 | No. of co-operative marketing societies per lakh of population |
| 8.3 | No. of primary agricultural credit societies per lakh of rural population |
| 8.4 | No. of joint agricultural co-operative societies per lakh of population |
| 8.5 | No. of co-operative agricultural and rural development banks per lakh population |
| 8.6 | No. of co-operative cold storages per thousand sq. km. area |
| 8.7 | No. of co-operative processing plants per lakh of population |
| 8.8 | No. of agricultural marketing centres per lakh hect. net area sown |
| 9- | <u>Employment and Manpower</u> |
| 9.1 | Percentage of main workers to total population |
| 9.2 | Percentage of main agricultural workers to total main workers |
| 9.3 | Percentage of agricultural main workers to total population |
| 9.4 | Percentage of main male agricultural workers to total main male agricultural workers |
| 9.5 | Percentage of marginal workers to total workers |
| 9.6 | Percentage of main cultivators to total main workers |
| 9.7 | Percentage of main agricultural labourers to total main workers |
| 9.8 | Percentage of main workers in household Industries to total main workers |
| 9.9 | Percentage of other main workers to total main workers |
| 9.1'0 | Percentage of total workers to total population |
| 9.11 | Percentage of S.C. main workers to total main workers |

Enclosure-2

| S.No. | <u>Sector/Development Indicators</u> |
|--------------|---|
| 10- | <u>Income</u> |
| 10.1 | Per capita gross value of agricultural produce in Rs. {at current prices} |
| 10.2 | Gross value of Agricultural produce per rural person in Rs. {at current prices} (base year 2011-12) |
| 10.3 | Gross value of Agricultural produce per hect. of gross area sown in Rs. {at current prices} |
| 10.4 | Gross value of agricultural produce per hect. of net area sown in Rs. {at current prices} |
| 10.5 | Percentage share of net domestic product {at current prices} |
| 10.6 | Gross value of agricultural produce per agricultural worker in Rs. {at current prices} |
| 10.7 | Per capita net domestic product in Rs. { at current prices} |
| 10.8 | Per capita district plan expenditure in Rs. |
| 10.9 | Percentage distribution of net district domestic product { at current prices} Primary sector |
| 10.10 | Percentage distribution of net district domestic product {at current prices} Secondary sector |
| 10.11 | Percentage distribution of net district domestic product {at current prices} Tertiary sector |

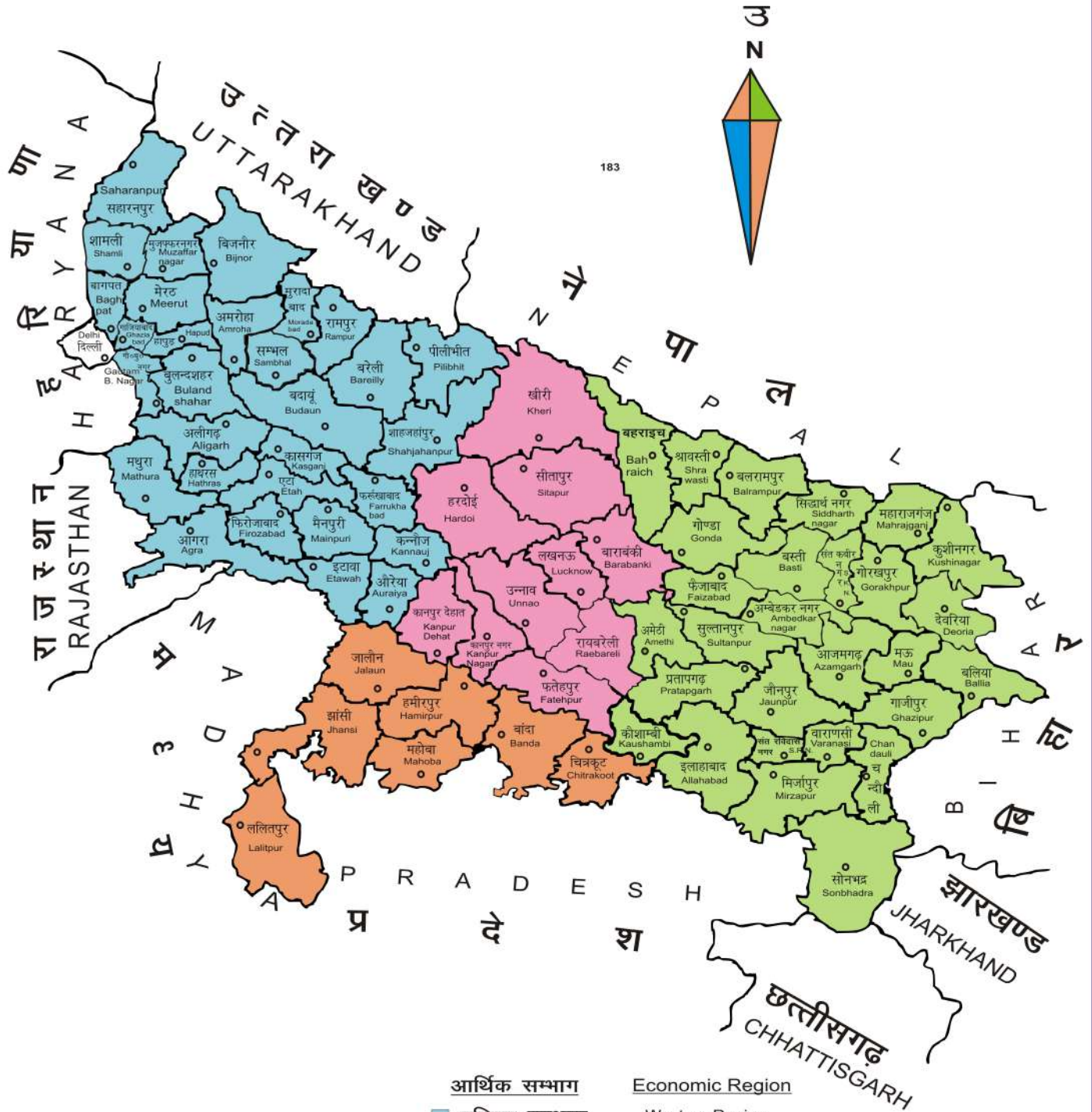
भारत का मानचित्र MAP OF INDIA



अनुमानित मानचित्र
ESTIMATED MAP

उत्तर प्रदेश का मानचित्र

MAP OF UTTAR PRADESH



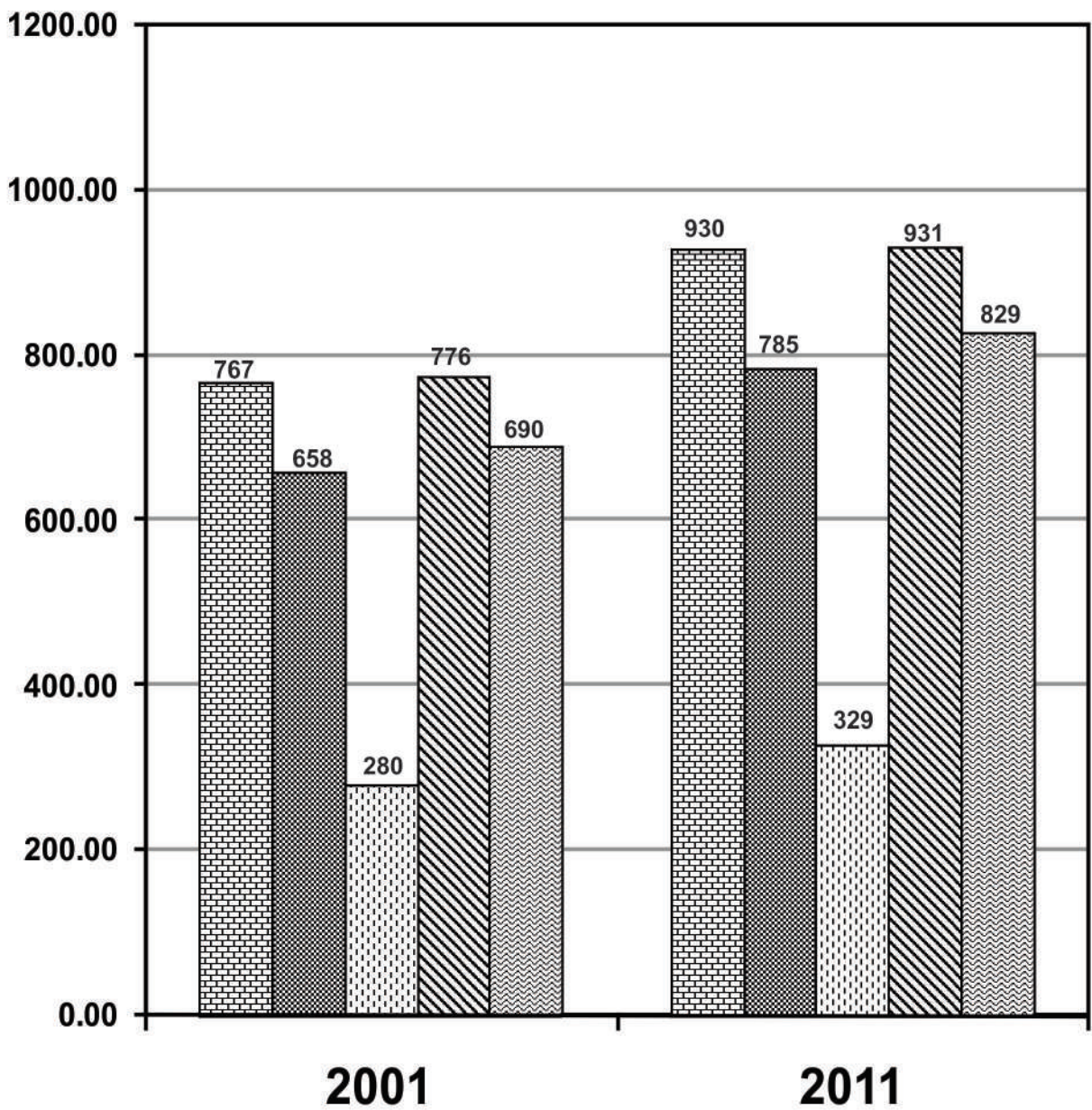
| आर्थिक सम्भाग | Economic Region |
|--------------------|--------------------|
| पश्चिम सम्भाग | Western Region |
| केन्द्रीय सम्भाग | Central Region |
| पूर्वी सम्भाग | Eastern Region |
| बुन्देलखण्ड सम्भाग | Bundelkhand Region |

अनुमानित मानचित्र
ESTIMATED MAP

जनसंख्या का घनत्व

Density of Population

पश्चिमी केन्द्रीय बुन्देलखण्ड पूर्वी उप्र
Western Central Bundelkhend Eastern U.P.

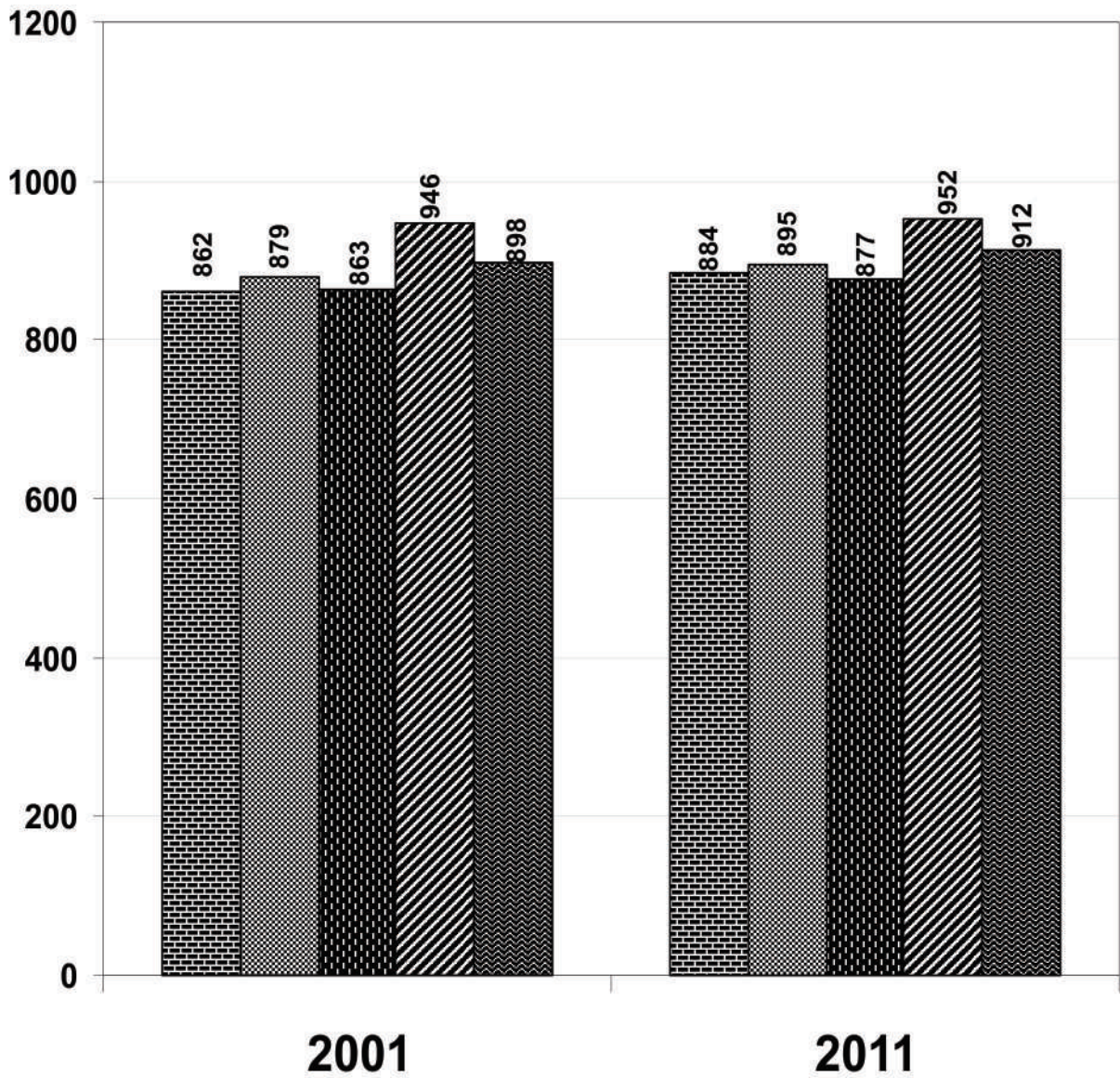


प्रति हजार पुरुषों पर स्त्रियों की संख्या

No. of Females Per Thousand Males

(लिंगानुपात/ Sex Ratio)

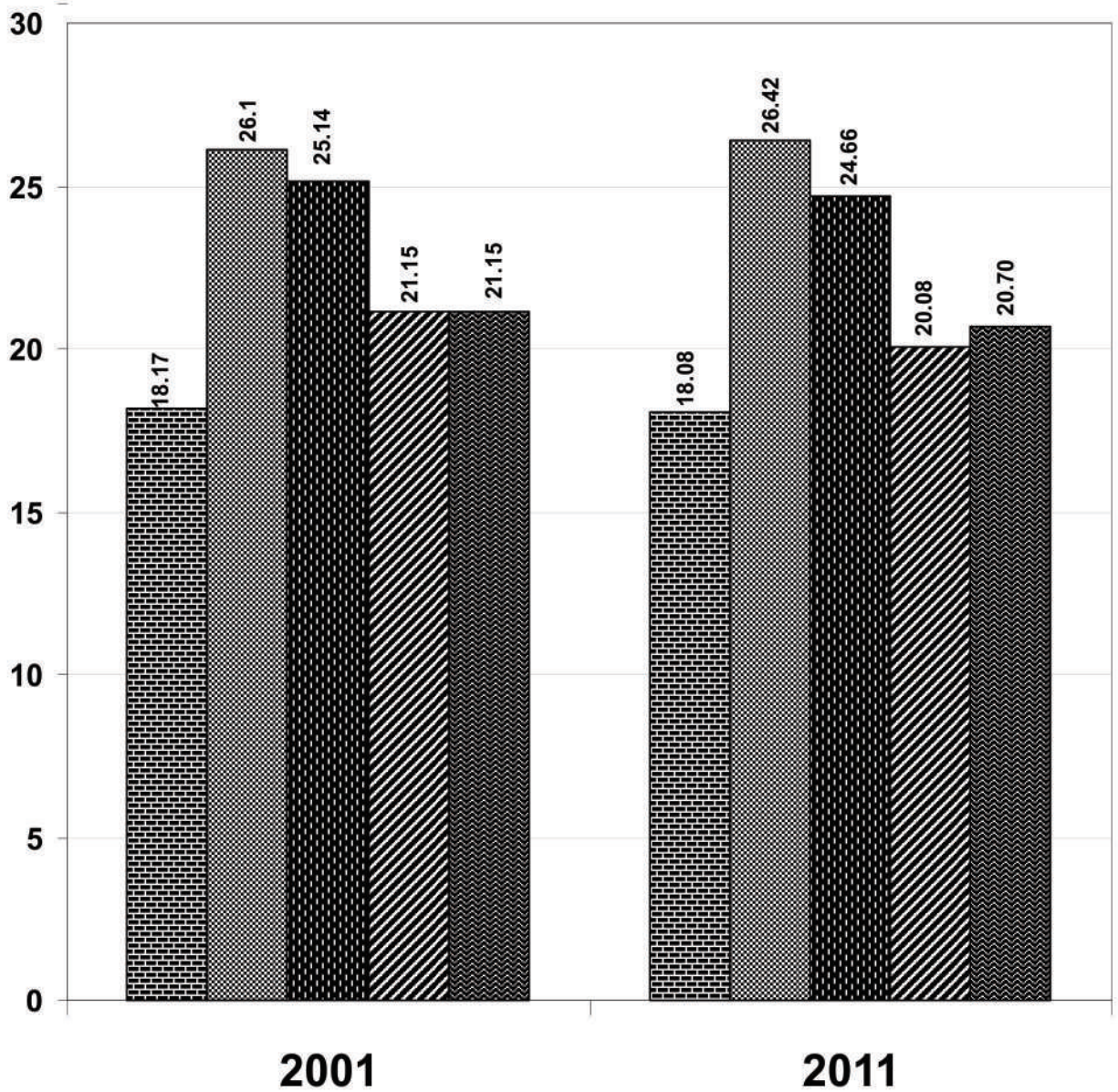
पश्चिमी केन्द्रीय बुन्देलखण्ड पूर्वी ३०प्र०
Western Central Bundelkhend Eastern U.P.



जनपदवार अनुसूचित जाति की जनसंख्या का कुल जनसंख्या से प्रतिशत

Percentage Of Districtwise S.C. Population to Total Population

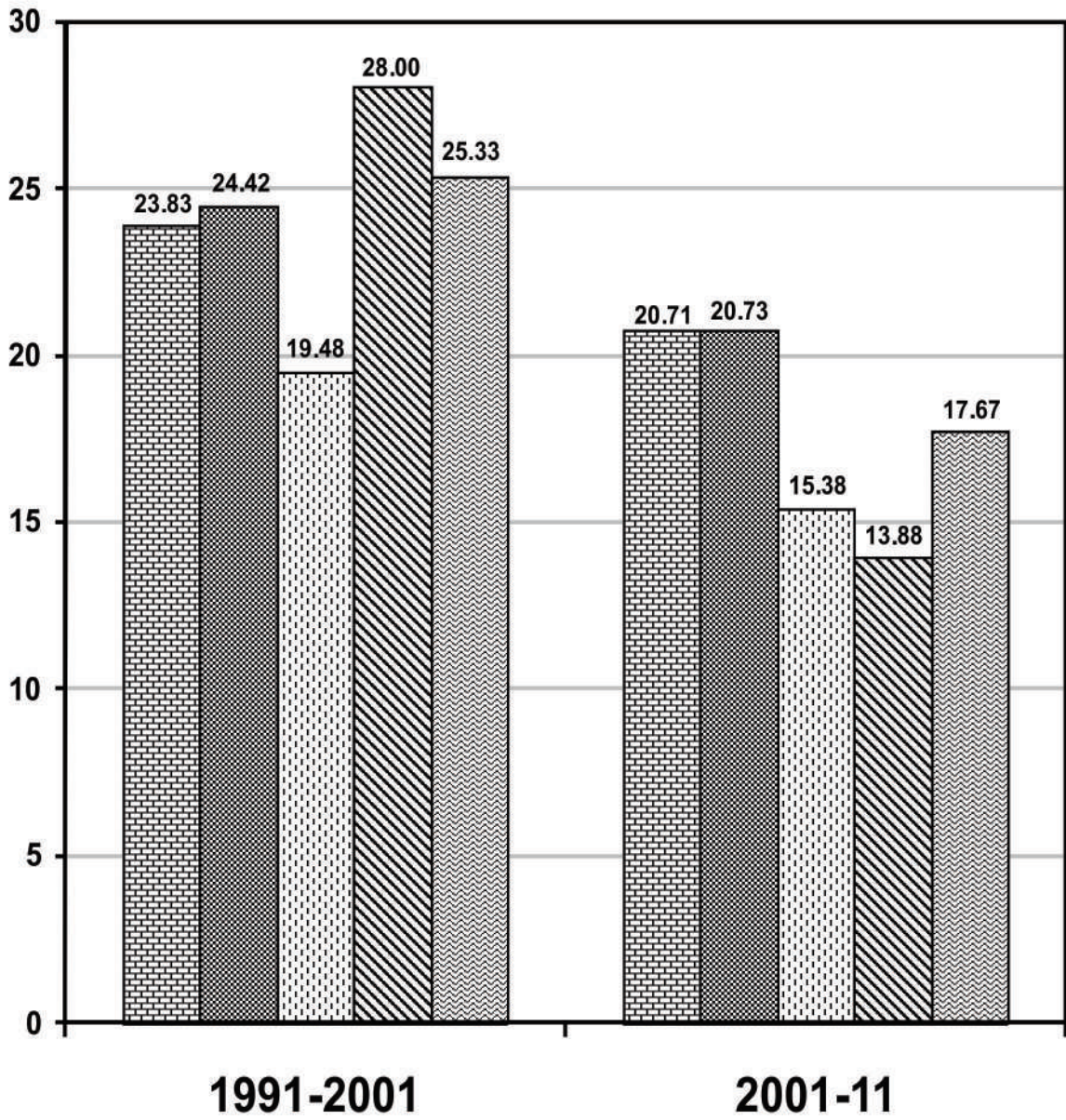
पश्चिमी
Western
 केन्द्रीय
Central
 बुन्देलखण्ड
Bundelkhend
 पूर्वी
Eastern
 उ०प्र०
U.P.



अनुसूचित जाति की जनसंख्या में दशकीय वृद्धि दर

Decadal Growth Rate in S.C. Population

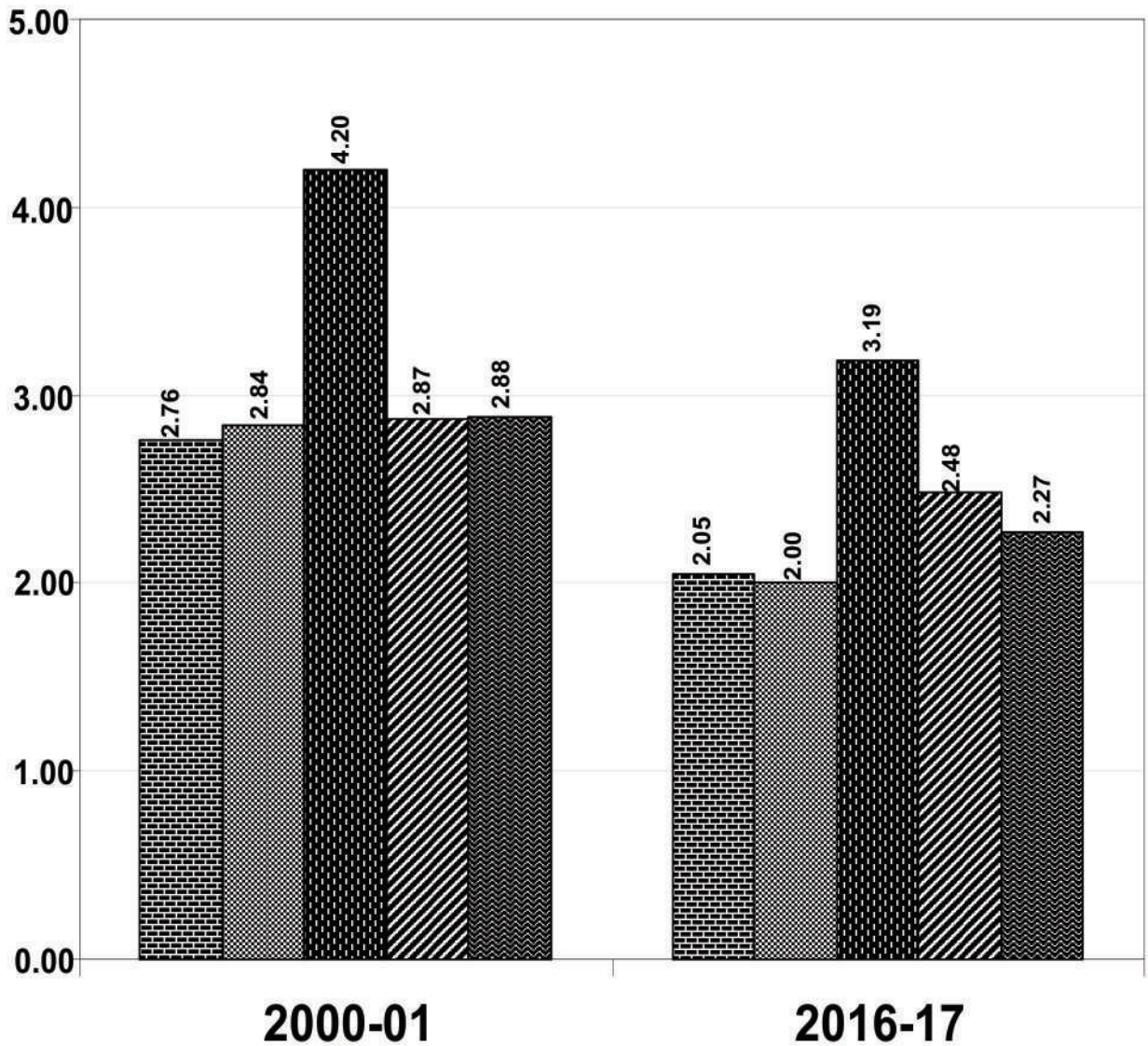
पश्चिमी केन्द्रीय बुन्देलखण्ड पूर्वी उ०प्र०
Western Central Bundelkhend Eastern U.P.



प्रति लाख जनसंख्या पर एलोपैथिक
चिकित्सालयों / औषधालयों की संख्या
(प्रा० स्वा० केन्द्र सहित)

No. of Allopathic Hospitals/Dispensaries Per Lakh of Population
(Including P.H.Cs.)

पश्चिमी
 केन्द्रीय
 बुन्देलखण्ड
 पूर्वी
 उ०प्र०
 Western Central Bundelkhand Eastern U.P.

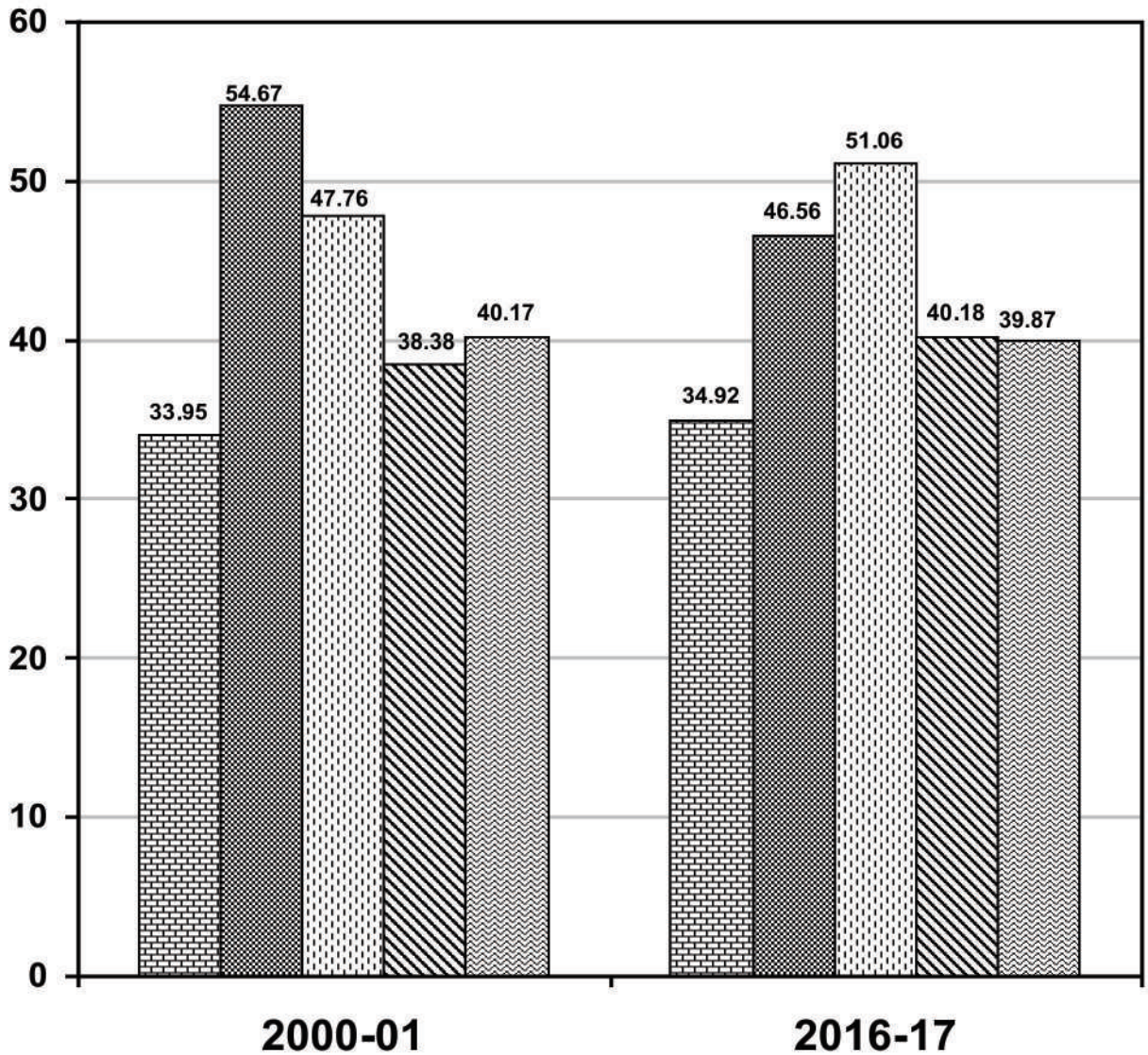


प्रति लाख जनसंख्या पर एलोपैथिक चिकि०/ औषधालयों में शैय्याओं की संख्या

(प्रा० स्वा० केन्द्र सहित)

No. of Beds in Allopathic Hospitals/Dispensaries
Per Lakh of Population
(Including P.H.Cs.)

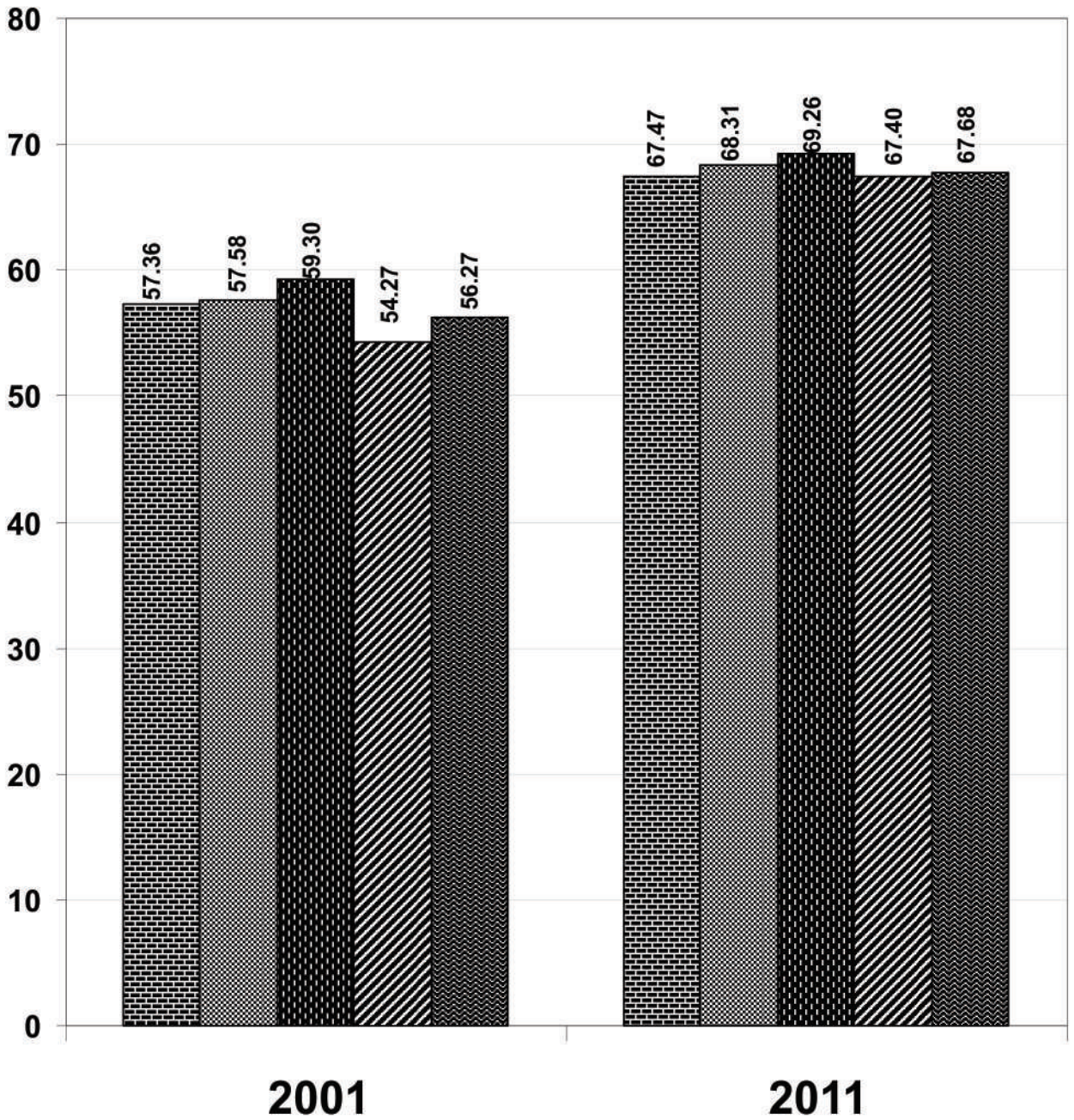
पश्चिमी केन्द्रीय बुन्देलखण्ड पूर्वी उ०प्र०
Western Central Bundelkhend Eastern U.P.



कुल साक्षरता दर

Total Literacy Rate

पश्चिमी केन्द्रीय बुन्देलखण्ड पूर्वी उ०प्र०
Western Central Bundelkhand Eastern U.P.



प्रति लाख जनसंख्या पर विद्यालयों की संख्या

No. of Schools Per Lakh of Population

2016

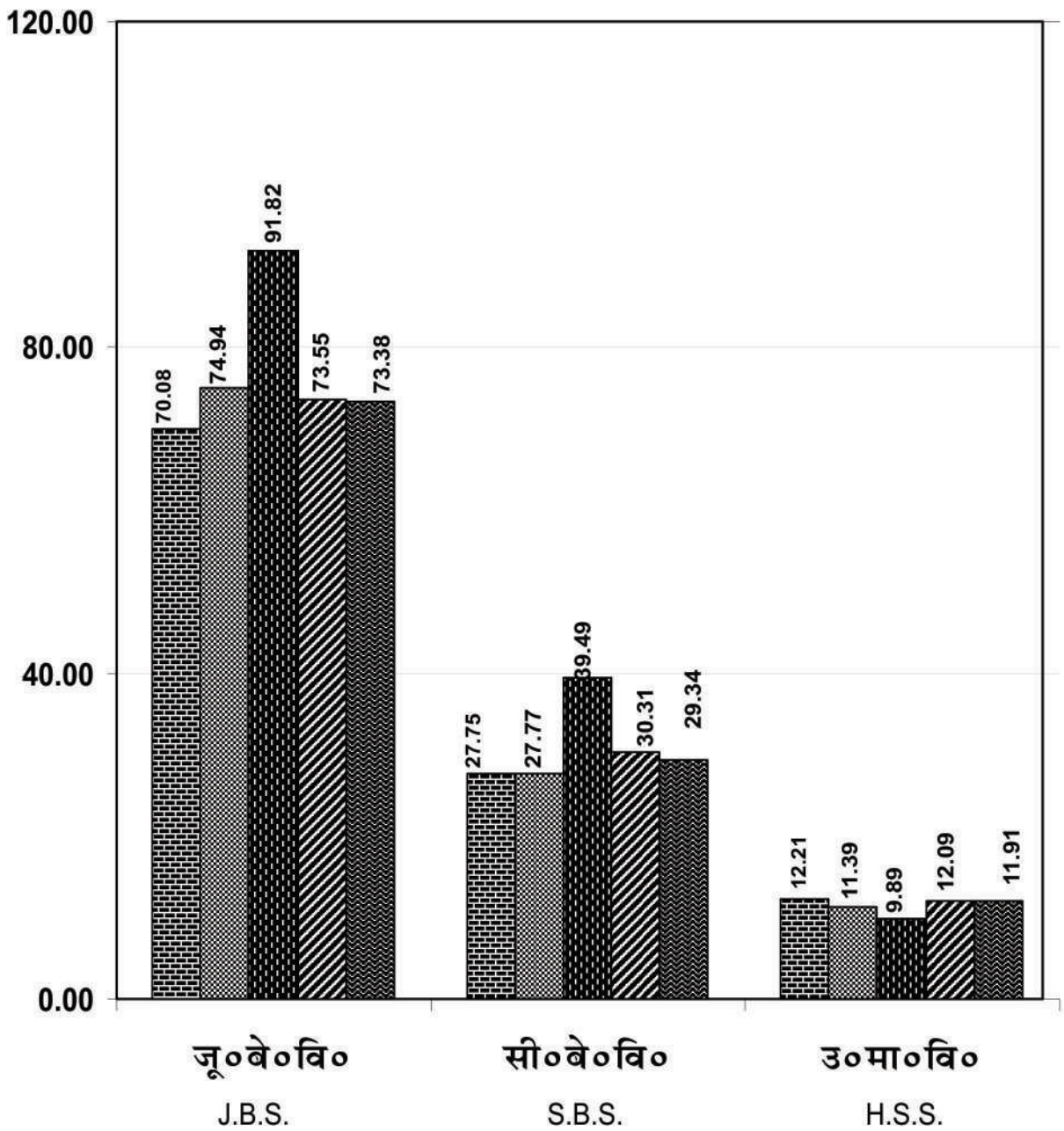
पश्चिमी
 Western

केन्द्रीय
 Central

बुन्देलखण्ड
 Bundelkhand

पूर्वी
 Eastern

उ०प्र०
 U.P.



छात्र नामांकन अनुपात

Student Enrolment Ratio

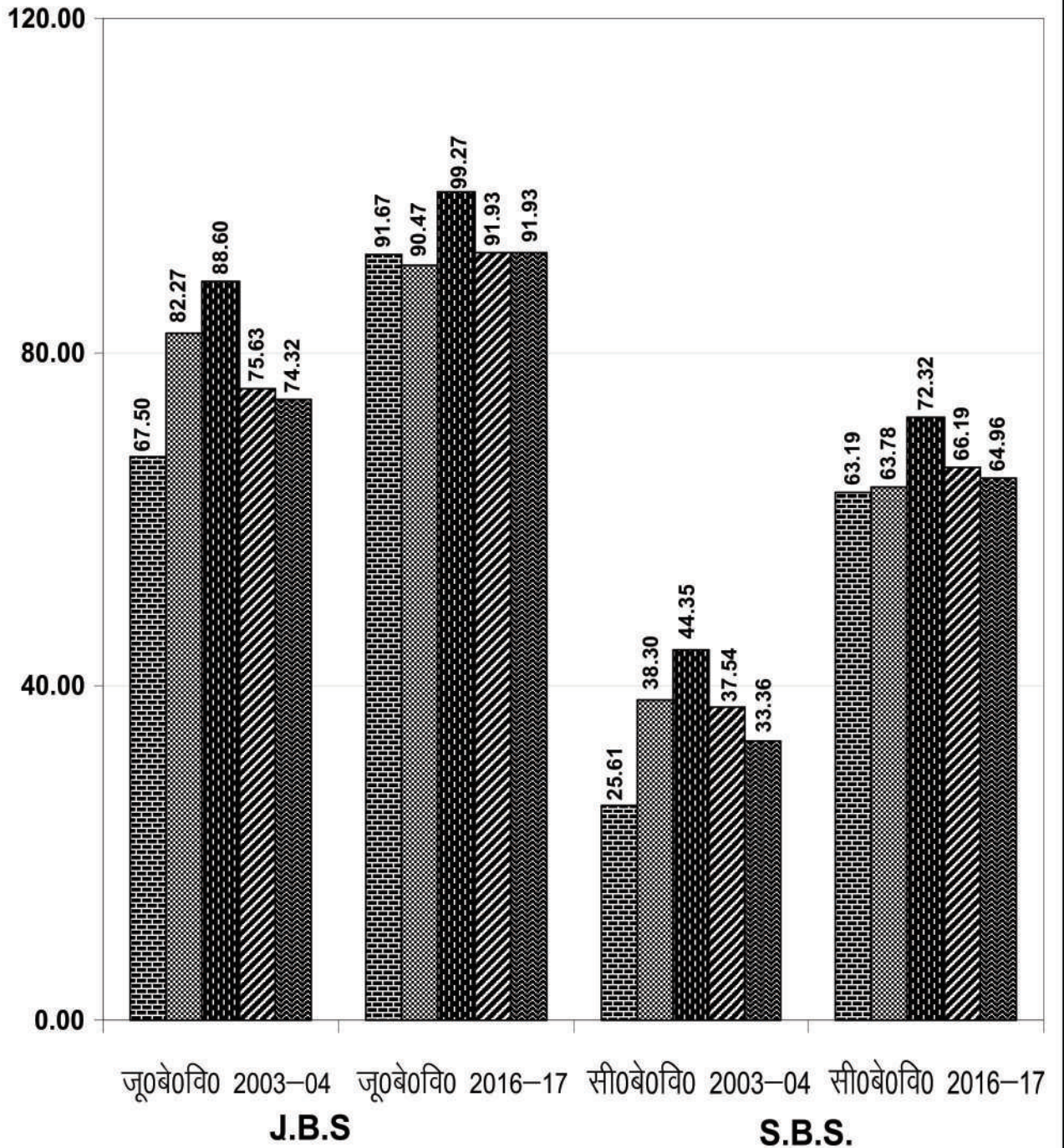
पश्चिमी
 Western

केन्द्रीय
 Central

बुन्देलखण्ड
 Bundelkhand

पूर्वी
 Eastern

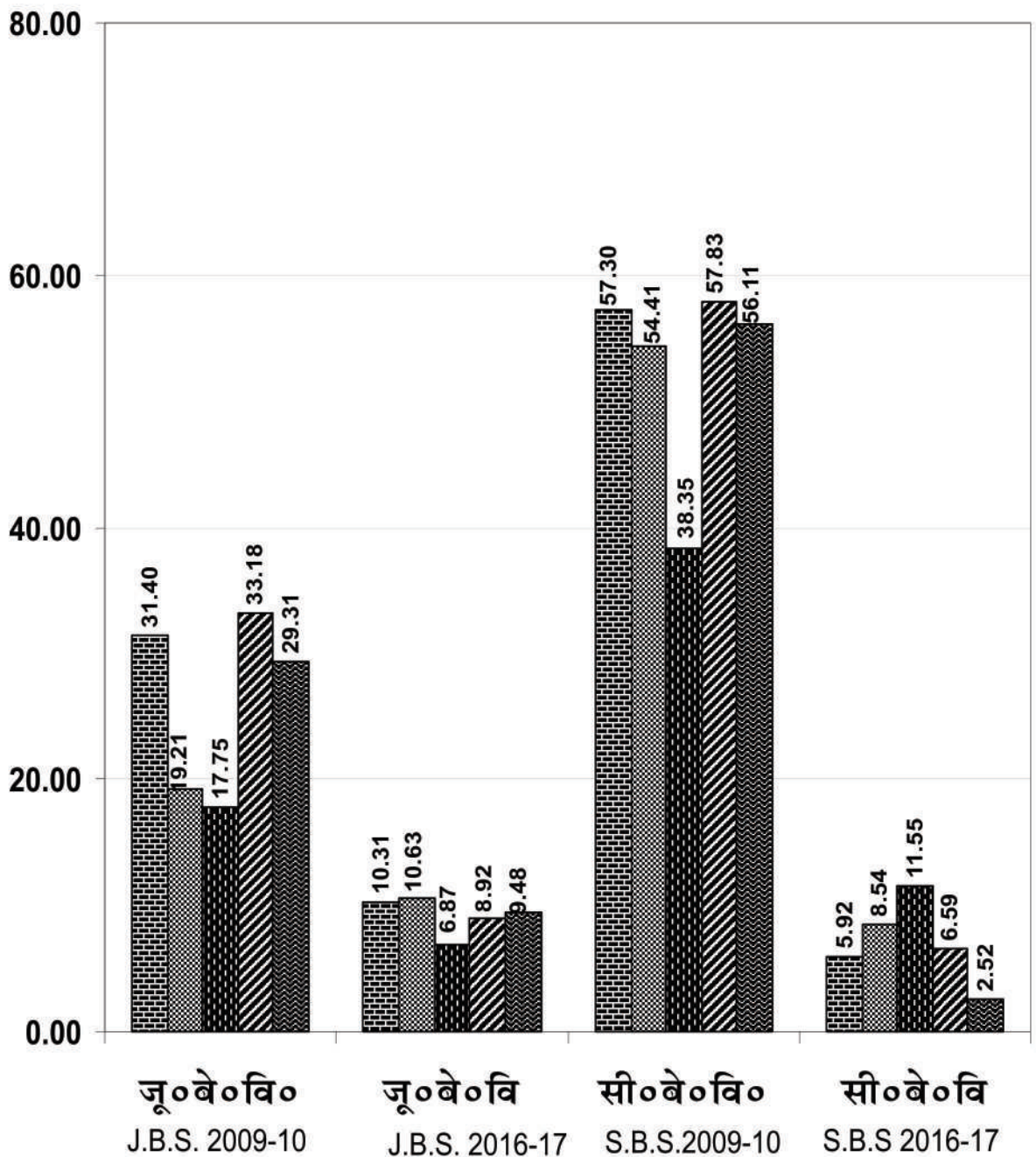
उ०प्र०
 U.P.



पढाई बीच में छोडने की दर

Drop Out Rate 2016-17

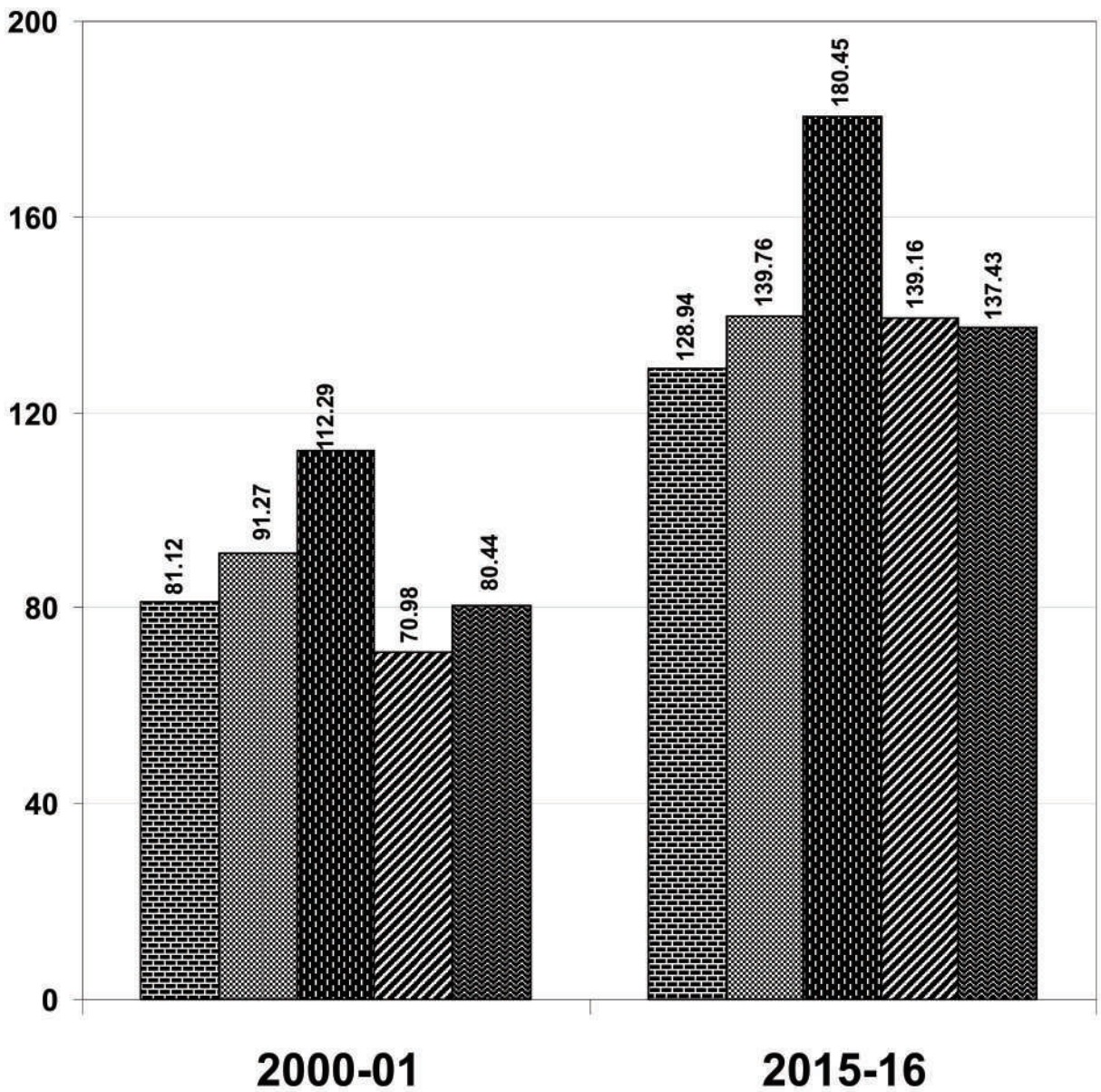
पश्चिमी
 केन्द्रीय
 बुन्देलखण्ड
 पूर्वी
 उ०प्र०
 Western Central Bundelkhend Eastern U.P.



प्रति लाख जनसंख्या पर कुल पक्की सड़कों की लम्बाई (कि०मी०)

Length of Total Pucca Roads Per Lakh
Population (K.M.)

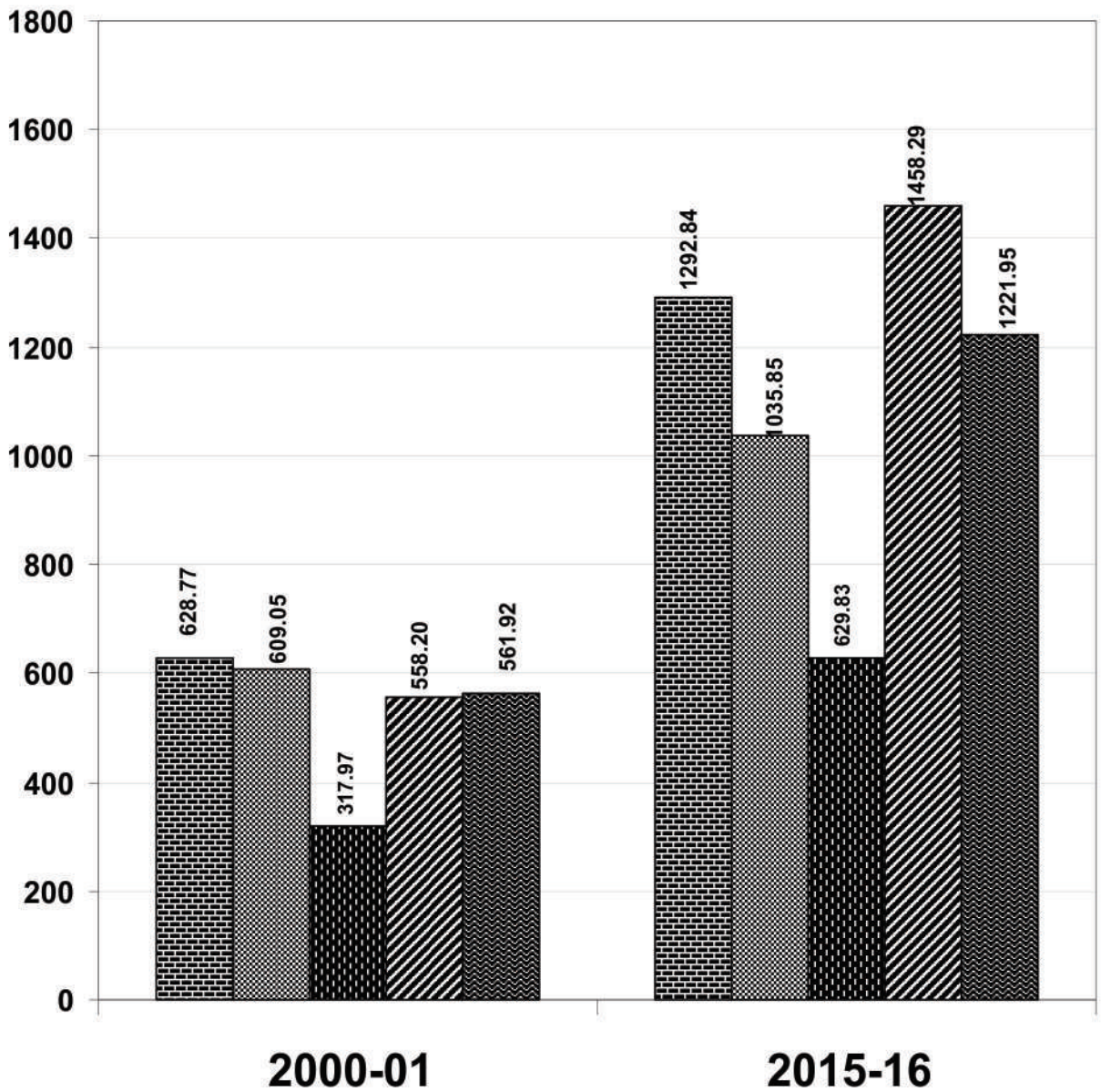
पश्चिमी
 केन्द्रीय
 बुन्देलखण्ड
 पूर्वी
 उ०प्र०
 Western Central Bundelkhend Eastern U.P.



प्रति हजार वर्ग कि.मी. पर कुल पक्की सड़कों की लम्बाई

Length of Total Pucca Roads Per Thousand Sq. K.M.

पश्चिमी
 केन्द्रीय
 बुन्देलखण्ड
 पूर्वी
 उ०प्र०
 Western Central Bundelkhend Eastern U.P.

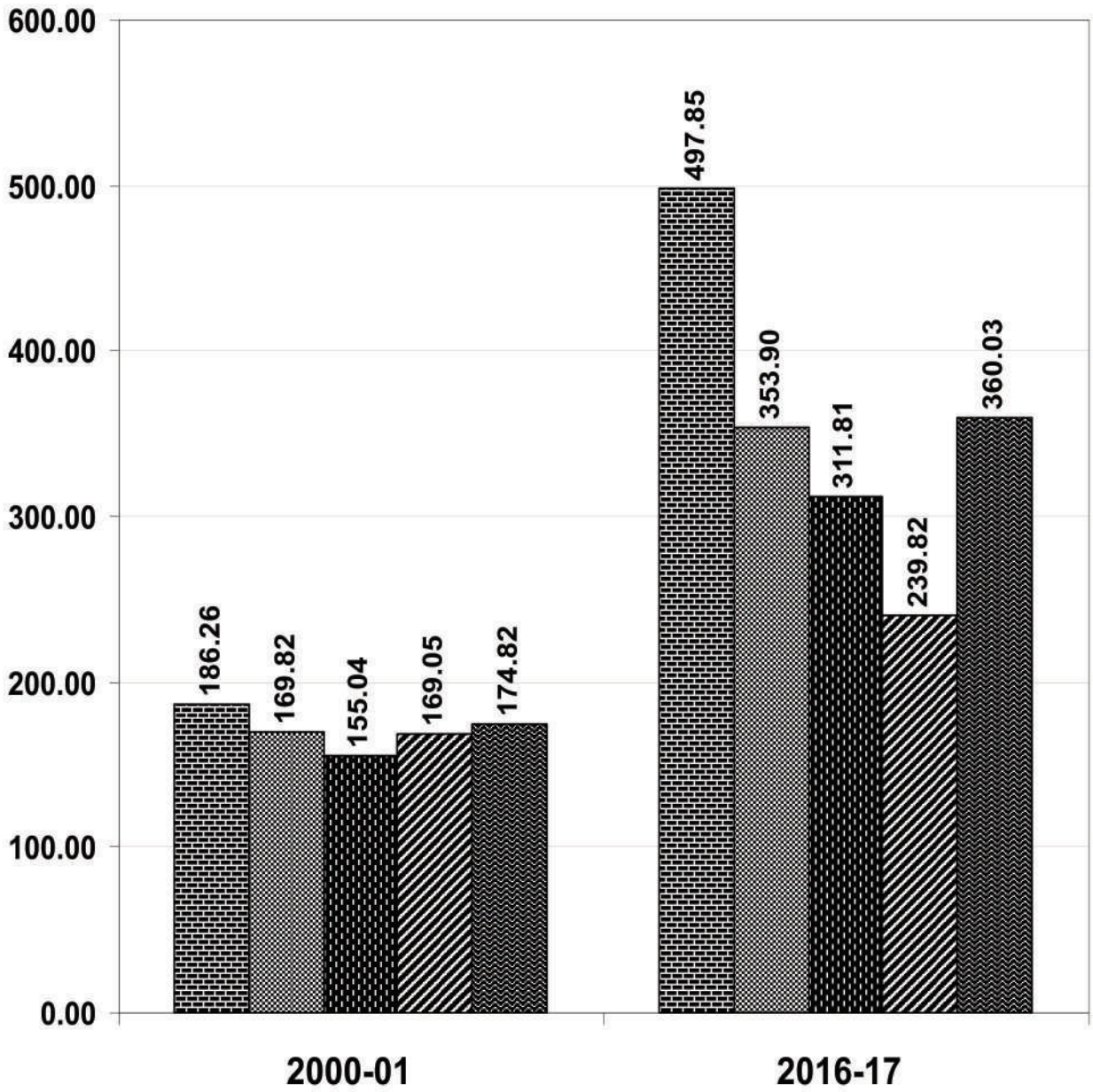


प्रति व्यक्ति विद्युत उपभोग

Per Capita electricity Consumption

पश्चिमी केन्द्रीय बुन्देलखण्ड पूर्वी उत्तरप्रदेश
Western Central Bundelkhand Eastern U.P.

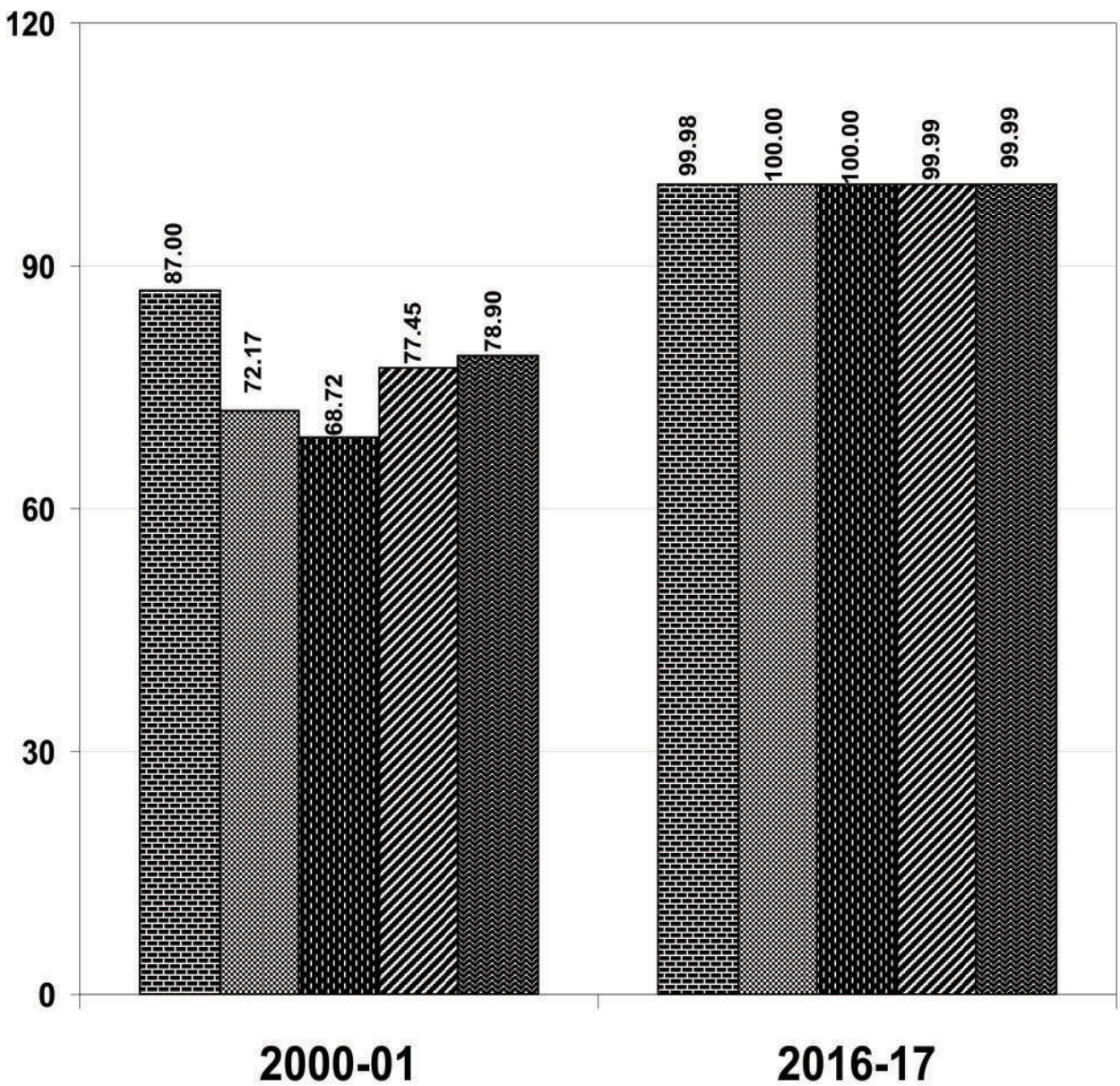
कि०वा०घंटा / K.W.H.



विद्युतीकृत ग्रामों का कुल आबाद ग्रामों से प्रतिशत

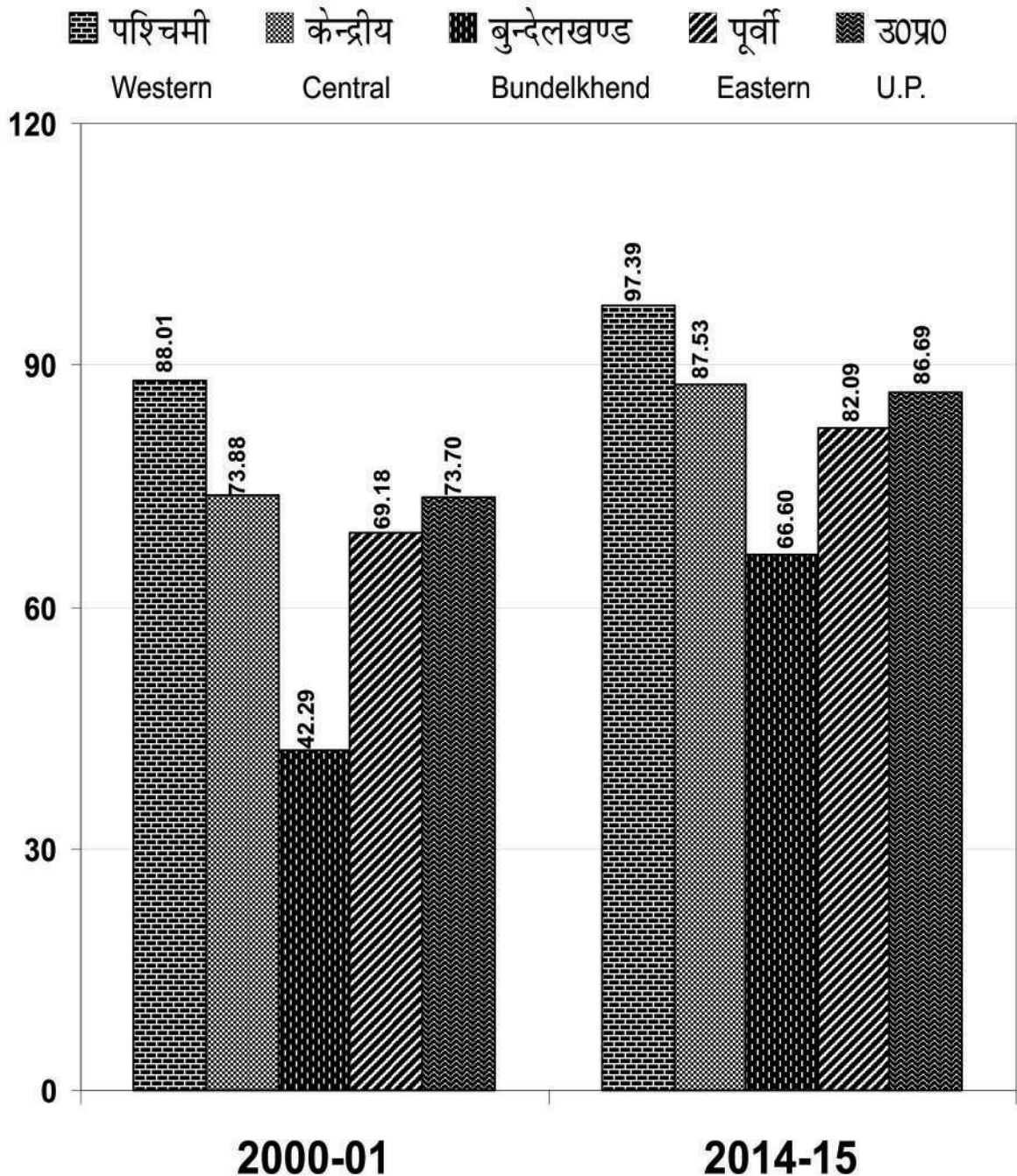
Percentage of Electrified Villages to total Inhabited Villages

पश्चिमी केन्द्रीय बुन्देलखण्ड पूर्वी उ०प्र०
Western Central Bundelkhand Eastern U.P.



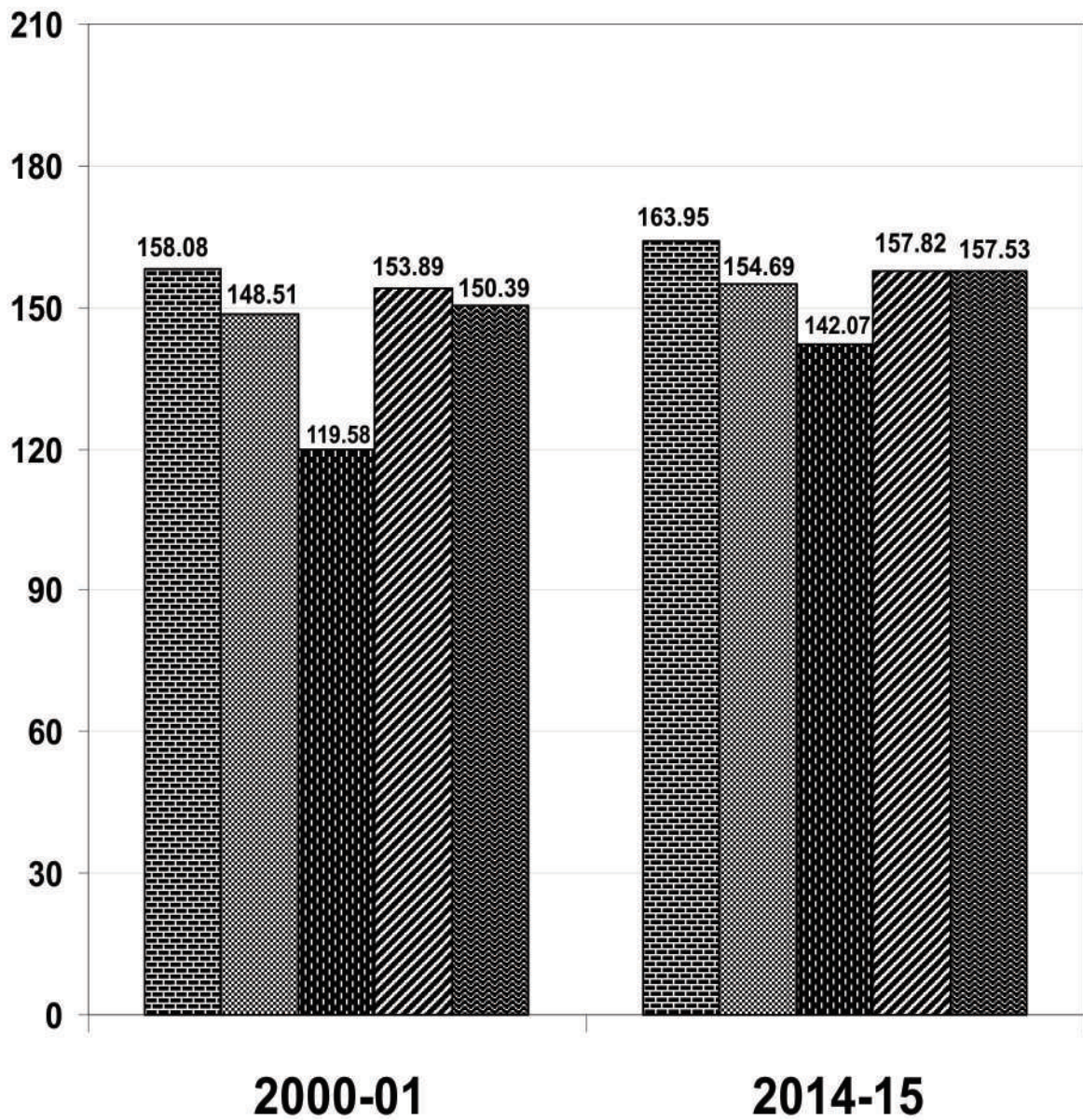
शुद्ध सिंचित क्षेत्रफल का शुद्ध बोये गये क्षेत्रफल से प्रतिशत

Percentage of Net Irrigated area To Net Area Sown



फसल सघनता Crop Intensity

पश्चिमी केन्द्रीय बुन्देलखण्ड पूर्वी उ०प्र०
Western Central Bundelkhend Eastern U.P.



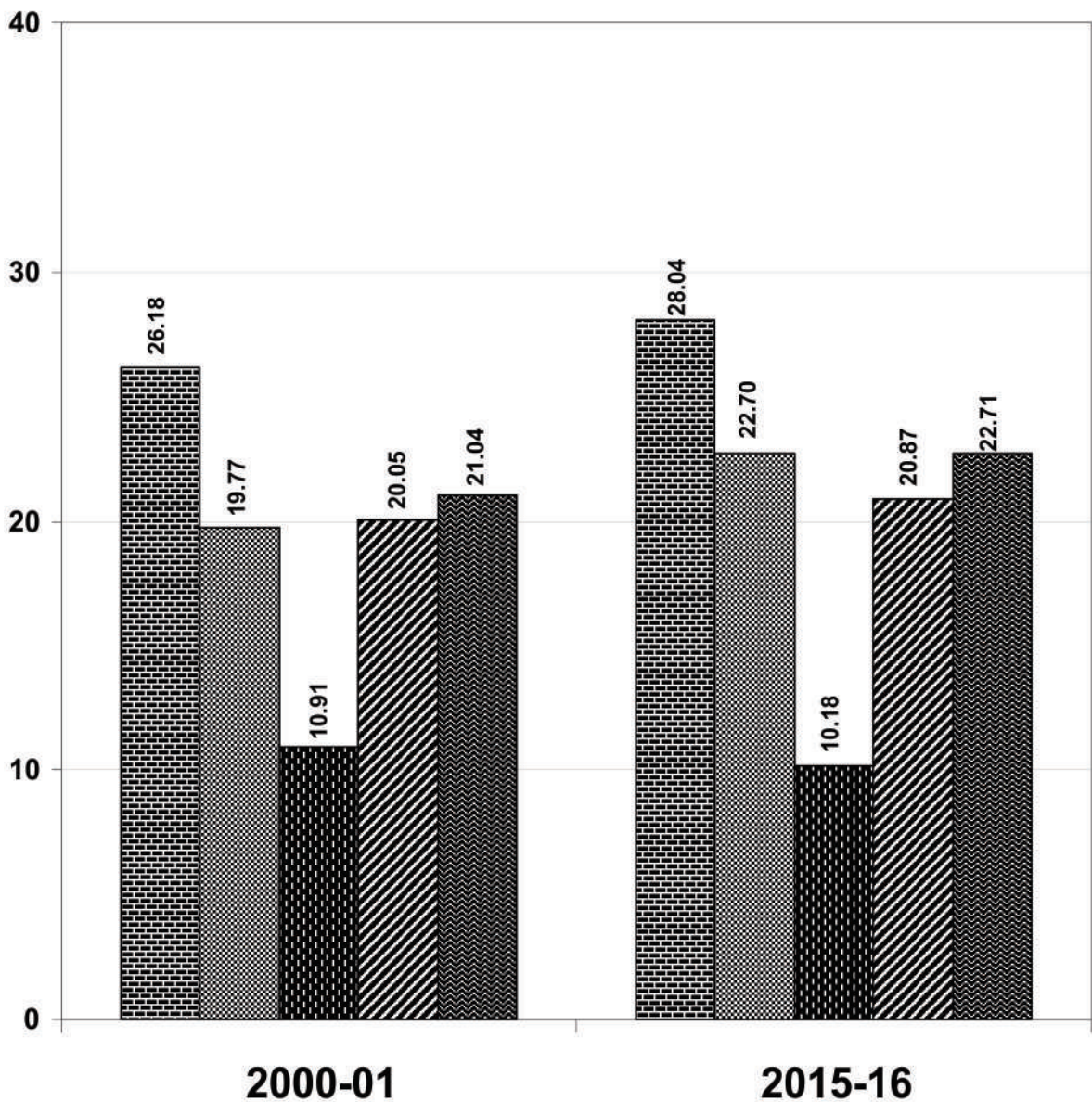
कुल खाद्यान्नों की औसत उपज

(कुन्टल प्रति हेक्टेयर)

Productivity of Total Food grains

(Qtls/Hectare)

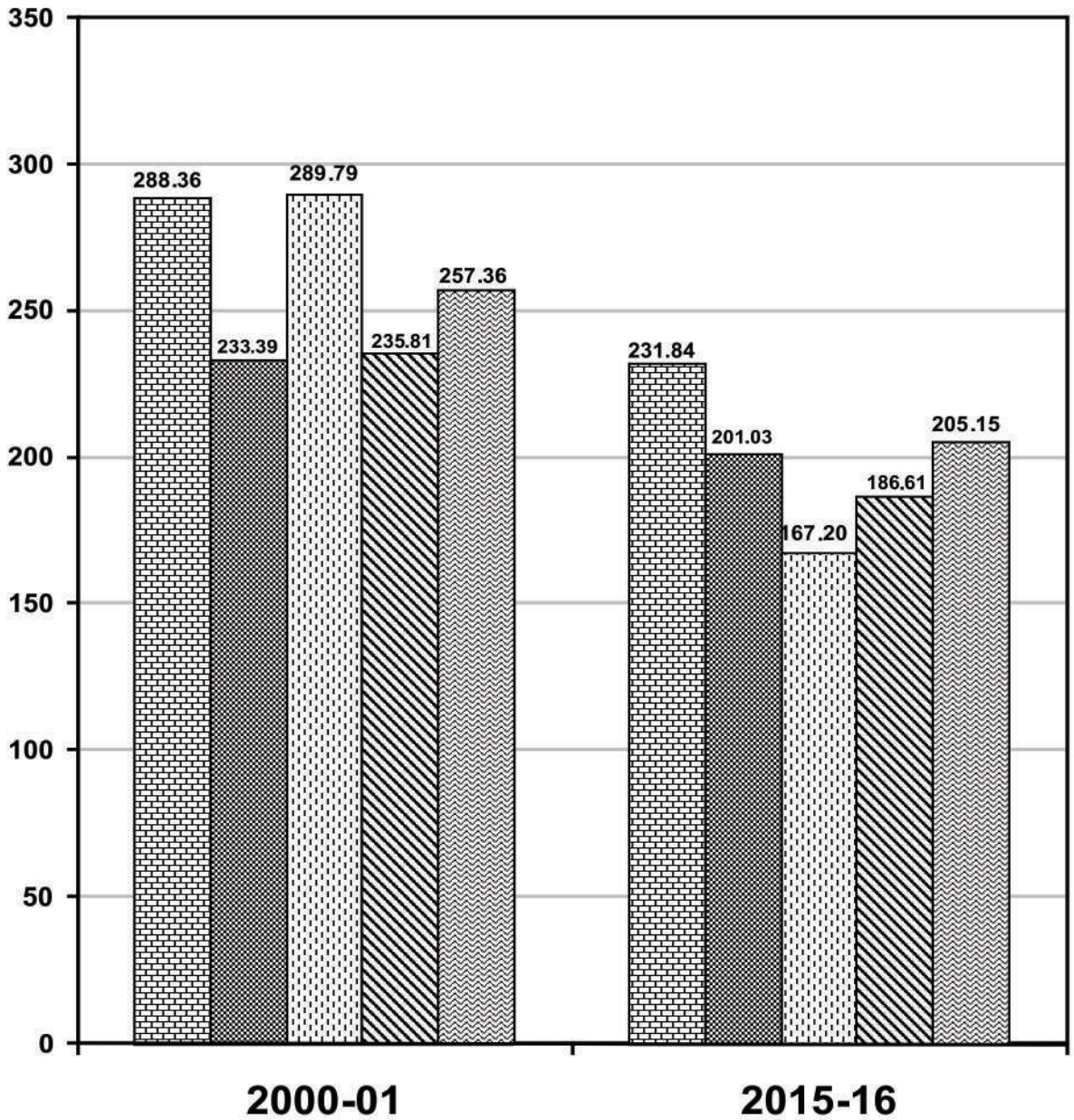
पश्चिमी केन्द्रीय बुन्देलखण्ड पूर्वी उ०प्र०
Western Central Bundelkhend Eastern U.P.



प्रति व्यक्ति खाद्यान्न का उत्पादन (कि०ग्रा०)

Per Capita Production Of Foodgrains
(K.g.)

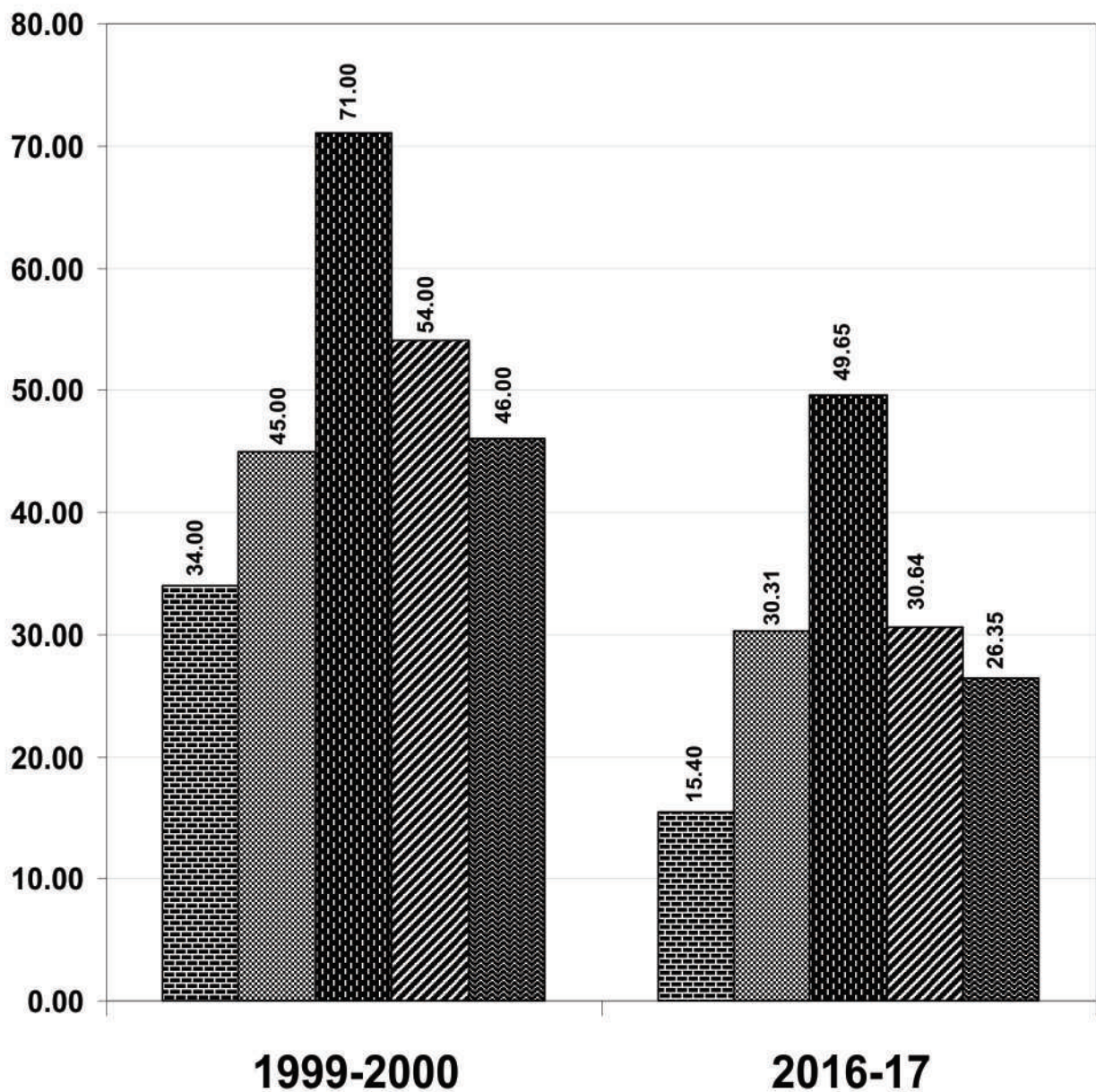
पश्चिमी केन्द्रीय बुन्देलखण्ड पूर्वी उ०प्र०
Western Central Bundelkhend Eastern U.P.



कुल अवशेष जल का कुल भूमिगत जल से प्रतिशत

Percentage of Total Remaining To Total Underground Water

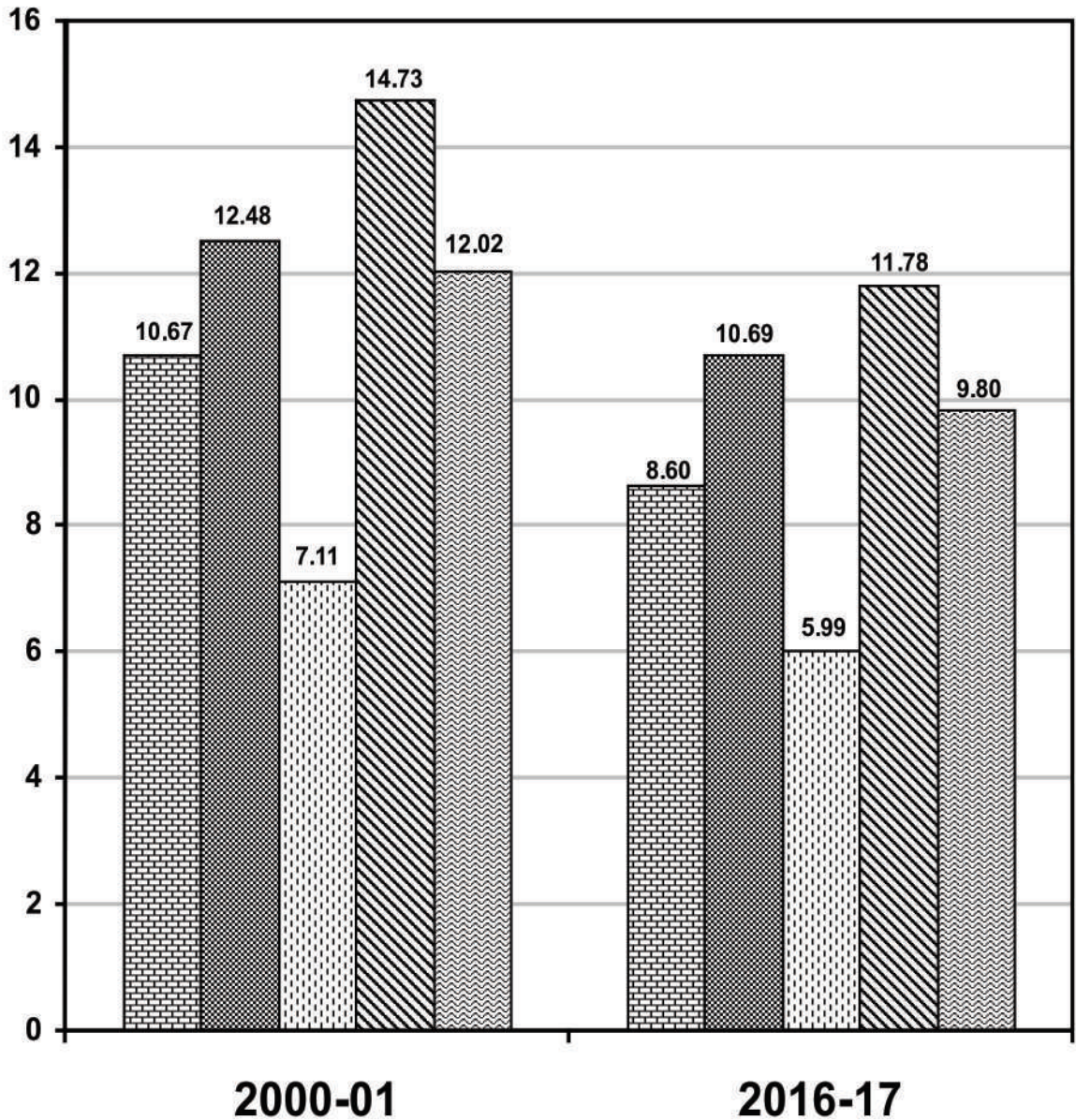
पश्चिमी केन्द्रीय बुन्देलखण्ड पूर्वी उ०प्र०
Western Central Bundelkhand Eastern U.P.



प्रति दुधारु पशुओं पर जनसंख्या

Population Per Milch Cattle

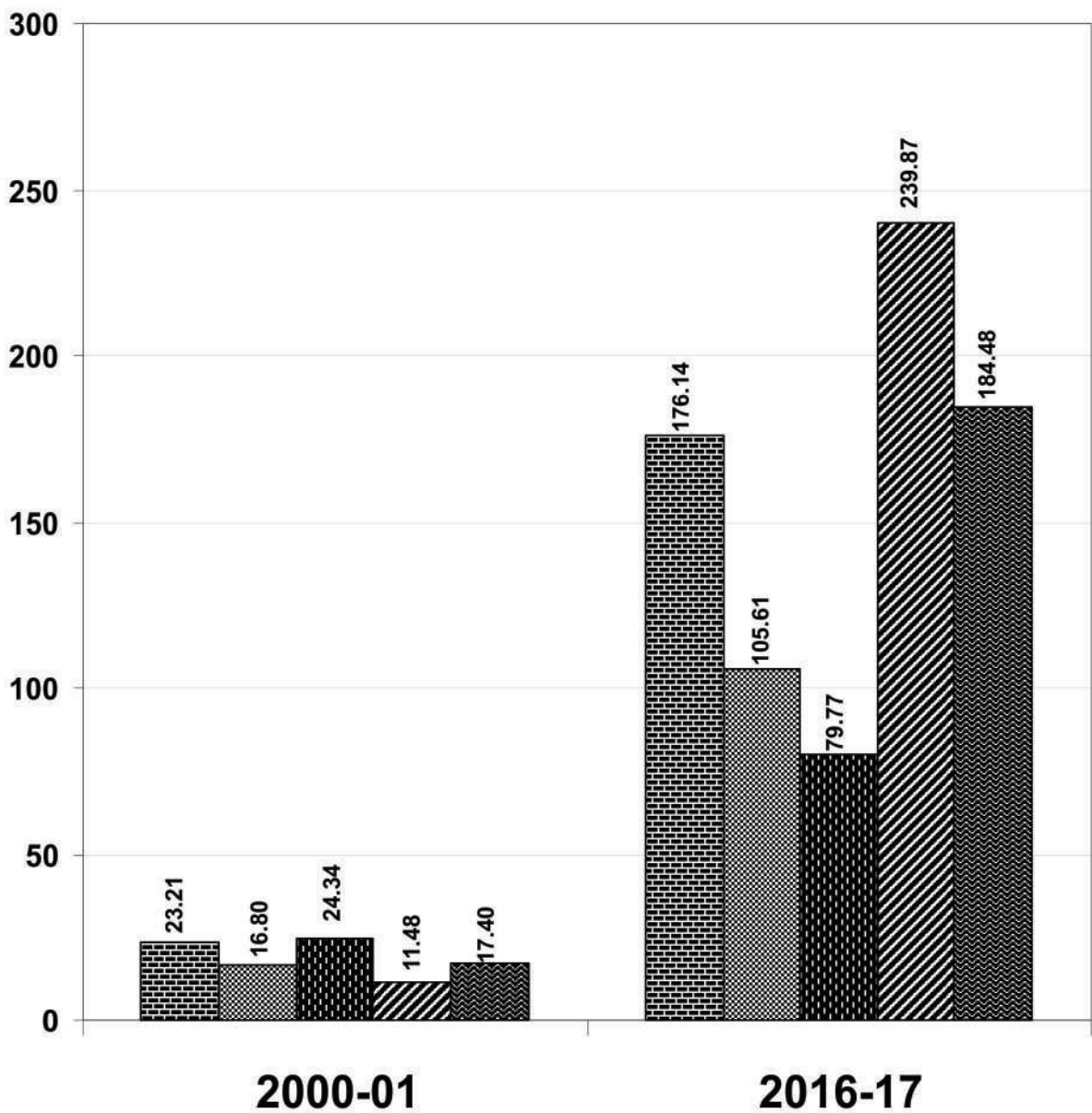
पश्चिमी केन्द्रीय बुन्देलखण्ड पूर्वी उ०प्र०
Western Central Bundelkhand Eastern U.P.



प्रति लाख जनसंख्या पर लघु उद्योगों की संख्या

No. of Small Scale Industries Per Lakh Population

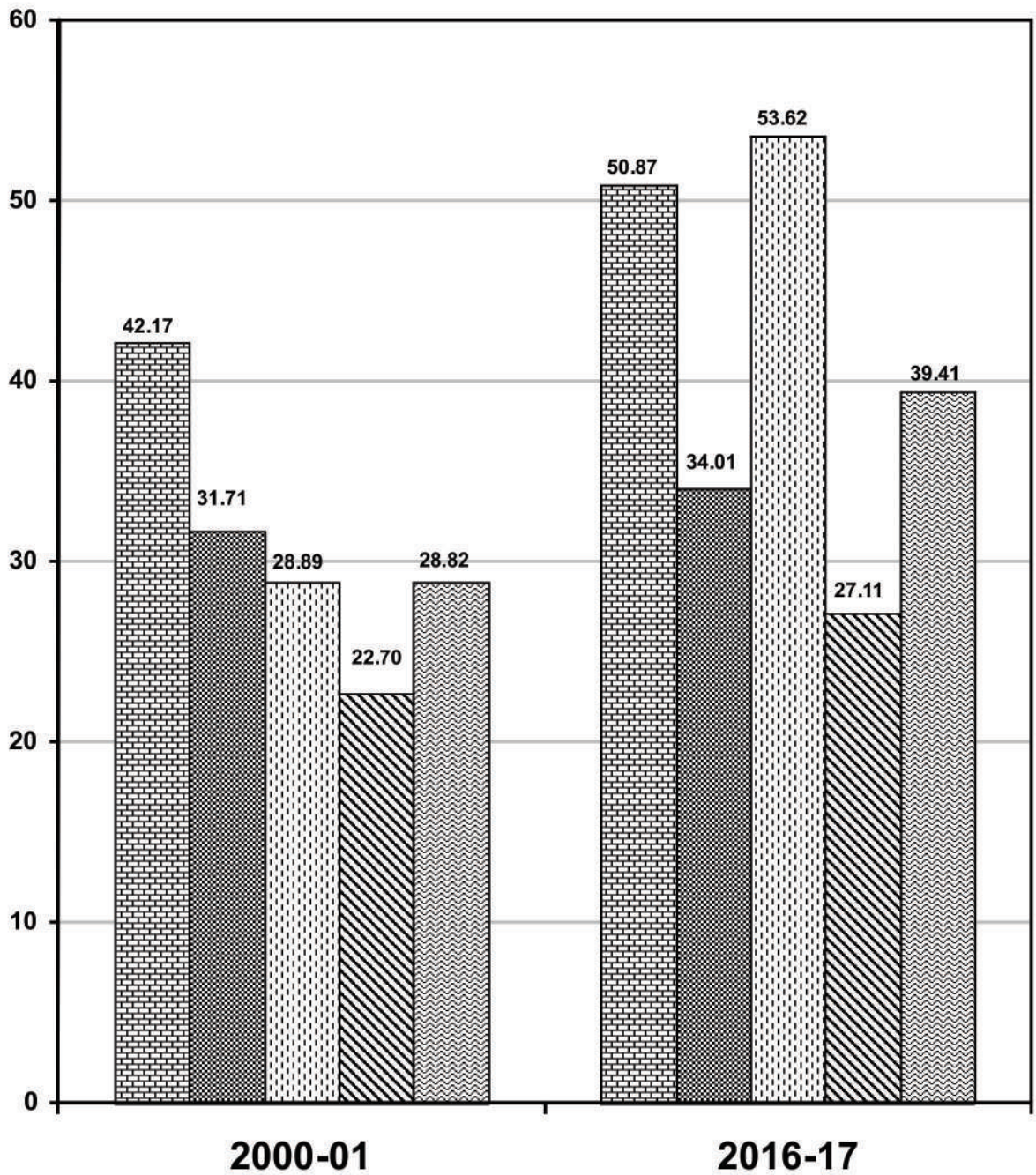
पश्चिमी केन्द्रीय बुन्देलखण्ड पूर्वी उत्तरप्रदेश
Western Central Bundelkhand Eastern U.P.



ऋण जमा अनुपात

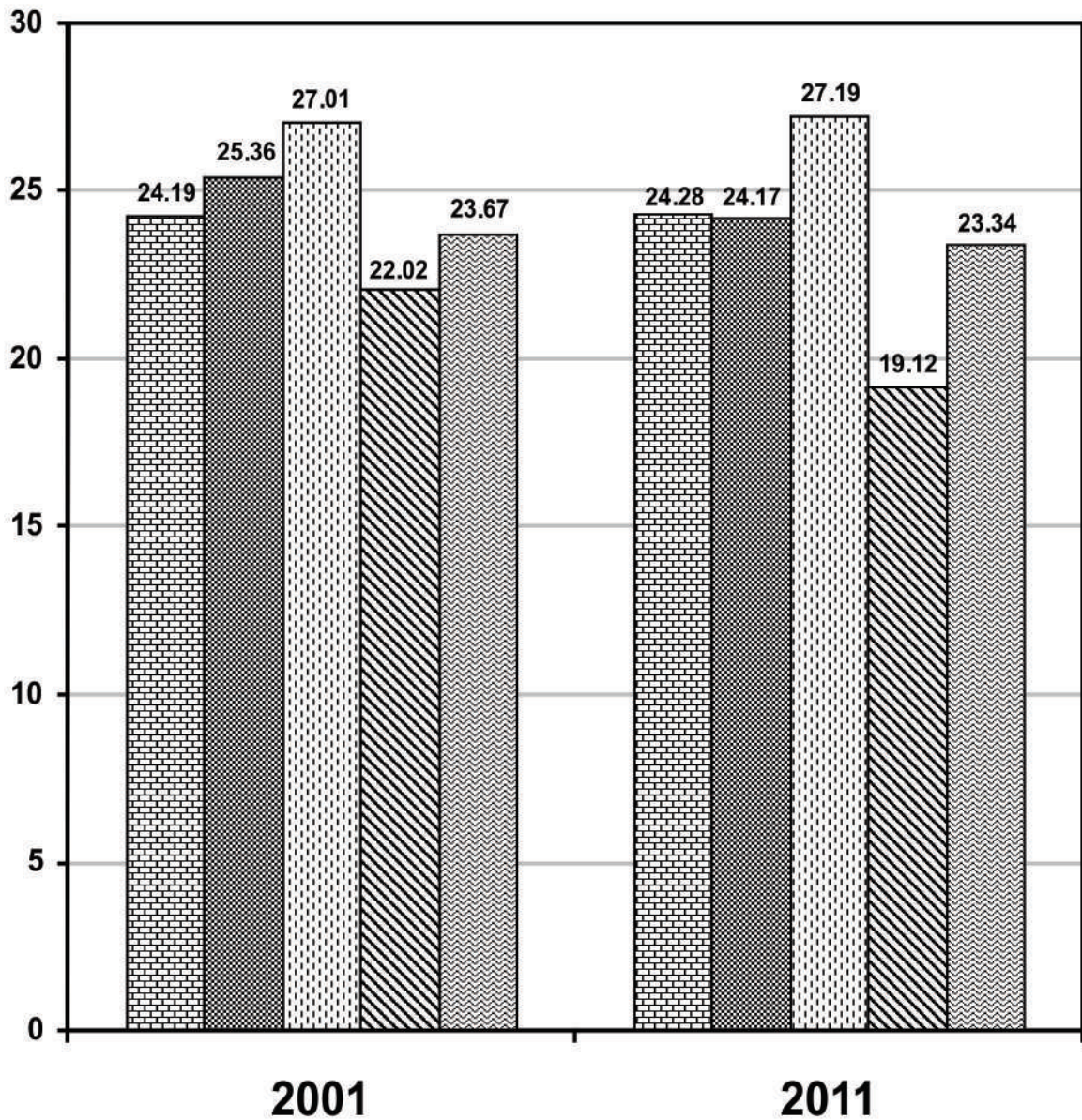
Credit Deposit Ratio

पश्चिमी केन्द्रीय बुन्देलखण्ड पूर्वी ३०प्र०
Western Central Bundelkhand Eastern U.P.



कुल जनसंख्या में मुख्य कर्मकरों का प्रतिशत Percentage of Main Workers To Total Population

पश्चिमी
 केन्द्रीय
 बुन्देलखण्ड
 पूर्वी
 उ०प्र०
 Western Central Bundelkhend Eastern U.P.



प्रति व्यक्ति निवल घरेलू उत्पाद

(प्रचलित भावों पर रु० में)

Per Capita Net Domestic Product

(In Rs. At Current Prices)

पश्चिमी केन्द्रीय बुन्देलखण्ड पूर्वी ३०प्र०
Western Central Bundelkhend Eastern U.P.

